

DÉPARTEMENT DES PYRÉNÉES-ATLANTIQUES

Commune de LOUBIENG

Entreprise LAFFITTE FRERES









Enregistrement d'une ICPE

PLAN DES ABORDS



Janvier 2018

Echelle : 1/2 500

-  Périmètre de la demande d'enregistrement
-  Parcelle concernée par le projet
-  Rayon réglementaire de 100 m
-  Bâti
-  Habitations
-  Installations photovoltaïques (ALPHASOLAR)
-  Fossé
-  Ruisseau
-  Puits

Source : [www.cadastre.gouv.fr](http://www.cadastre.gouv.fr)

