

COMMUNE D'HENDAYE
PLAN DE PREVENTION DU RISQUE
LITTORAL SUBMERSION MARINE

CARTE DES ALEAS
Echelle : 1/5000




DOCUMENT APPROUVÉ
Par arrêté préfectoral : 19/10/2017

LÉGENDE



Définition de l'aléa d'inondation

-  Aléa faible
-  Aléa modéré
-  Aléa fort
-  Aléa très fort

Eléments d'information

-  Bande de précaution
-  Bande de sécurité
-  Cote niveau marin en mètres NGF aléa actuel

Eléments de repérage

-  Lit mineur
-  Limites communales

Source : DDTM 64
copright : IGN BD-CARTO, BD PARCELLAIRE 2014
réalisation : SAGE, Prévention des Risques Naturels et Technologiques, ARAME, 06/12/2016

