

## Crue de l'Ousse du 25/01/2014

### LOCALISATION :

Commune : ARTIGUELOUTAN

Adresse/  
situation :                      Route de Nousty  
   Fromagerie  
   Piquet entrée Fromagerie

### REFERENCE :

**ART01**

Coordonnées Lambert 93 / m NGF:

X	Y	Z
437603.527	6246444.84	256.04

Levée par : DUPLEIX

Date de l'enquête HEA : 08/02/2014

### CONTEXTE HYDRAULIQUE

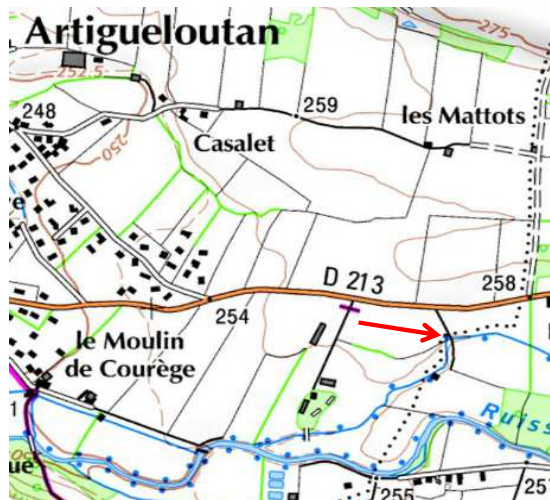
Heure du Max. :

Situation : Limite Zone Inondable Rive droite

Type de repère : Laisse de crue - P.H.E. au pied du piquet

Hydraulique : Débordements depuis Nousty suivant ruisseau affluent

Commentaires : Nombreuses lisses de crue sur sol et clôture côté Ousse



## Crue de l'Ousse du 25/01/2014

### LOCALISATION :

Commune : ARTIGUELOUTAN

Adresse/  
situation : Rue de la Passerelle  
Arbre Rive Gauche de la Passerelle

### REFERENCE :

ART02

Coordonnées Lambert 93 / m NGF:

X	Y	Z
436761.83	6246227.8	250.83

Levée par : DUPLEIX

Date de l'enquête HEA : 08/02/2014

### CONTEXTE HYDRAULIQUE

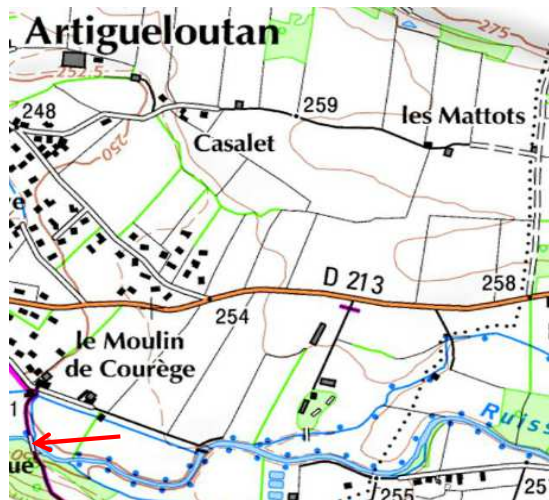
Heure du Max. :

Situation : Limite Zone Inondable Rive Gauche

Type de repère : Laisse de crue - P.H.E. sur arbre - trace orange

Hydraulique : Niveau à l'amont de la passerelle submergée

Commentaires :





## Crue de l'Ousse du 25/01/2014

### LOCALISATION :

Commune : ARTIGUELOUTAN

Adresse/  
situation : 25 Rue de la Passerelle  
Mme BRIDOUX

### REFERENCE :

ART03

Coordonnées Lambert 93 / m NGF:

X	Y	Z
436766.182	6246395.37	250.88

Levée par : DUPLEIX

Date de l'enquête HEA : 08/02/2014

### CONTEXTE HYDRAULIQUE

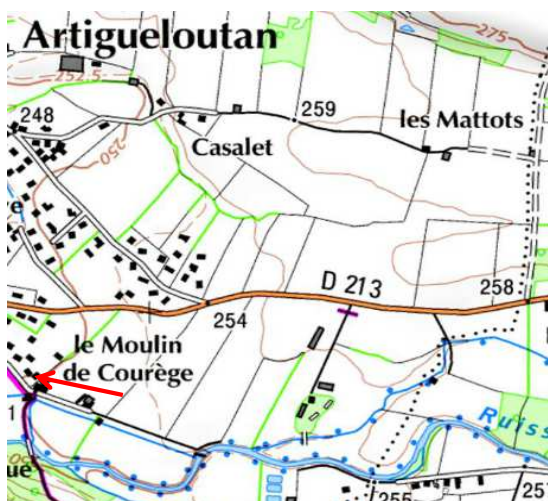
Heure du Max. : 3 h

Situation : Terrasse maison

Type de repère : Témoignage visuel propriétaire - PHE au niveau de la terrasse

Hydraulique : Ecoulement diffus d'amont - évacuation vers l'Ousse en aval

Commentaires : Bâti pas inondée - niveau 1 cm sur terrasse



## Crue de l'Ousse du 25/01/2014

### LOCALISATION :

Commune : ARTIGUELOUTAN

Adresse/  
situation : Carrefour  
Route de Nousty-Rue de la Passerelle  
Poteau EDF en bord de route

### REFERENCE :

ART04

Coordonnées Lambert 93 / m NGF:

X	Y	Z
436587.14	6246605.04	248.28

Levée par : SPC

Date de l'enquête HEA : 08/02/2014

### CONTEXTE HYDRAULIQUE

Heure du Max. : 3 h

Situation : Poteau EDF en bord de route

Type de repère : Laisse de crue - PHE au pied du poteau

Hydraulique : Ecoulement diffus d'amont vers le ruisseau Cazalé en rive droite

Commentaires :



## Crue de l'Ousse du 25/01/2014

### LOCALISATION :

Commune : ARTIGUELOUTAN

Adresse/  
situation : Impasse du Moulin  
Moulin  
Mme LABAN

### REFERENCE :

ART05

Coordonnées Lambert 93 / m NGF:

X	Y	Z
436399.475	6246567.04	247.26

Levée par : HEA

Date de l'enquête HEA : 08/02/2014

### CONTEXTE HYDRAULIQUE

Heure du Max. : 3 h

Situation : Repère PHE à 2 mètres de l'angle Sud de la piscine

Type de repère : Témoignage Propriétaire

Hydraulique : Niveau P.H.E. de l'Ousse en Rive Droite

Commentaires : Piscine et bâti non inondés - a priori niveau plus haut en 1977





## Crue de l'Ousse du 25/01/2014

### LOCALISATION :

Commune : ARTIGUELOUTAN

Adresse/  
situation : 11 rue des Pêcheurs

### REFERENCE :

ART06

Coordonnées Lambert 93 / m NGF:

X	Y	Z
436353.183	6246734.05	246.9

Levée par : DUPLEIX

Date de l'enquête HEA : 08/02/2014

### CONTEXTE HYDRAULIQUE

Heure du Max. : 3 h

Situation : PHE niveau dernière marche de l'escalier côté Ousse

Type de repère : Témoignage Propriétaire

Hydraulique : Niveau P.H.E. de l'Ousse en Rive Droite

Commentaires : Bâti non inondé - débordement sur chemin d'accès Rive droite



## Crue de l'Ousse du 25/01/2014

### LOCALISATION :

Commune : ARTIGUELOUTAN

Adresse/  
situation : 3 rue de l'Eglise

### REFERENCE :

ART07

Coordonnées Lambert 93 / m NGF:

X	Y	Z
436261.393	6246958.59	245.74

Levée par : DUPLEIX

Date de l'enquête HEA : 08/02/2014

### CONTEXTE HYDRAULIQUE

Heure du Max. : 3 h

Situation : Terrain côté Ousse

Type de repère : Laisse de crue sur sol à 2,5 m de l'angle Sud de la terrasse

Hydraulique : Niveau P.H.E. de l'Ousse en Rive Droite

Commentaires : Bâti non inondé - terrain côté Ousse inondé





## Crue de l'Ousse du 25/01/2014

### LOCALISATION :

Commune : ARTIGUELOUTAN

Adresse/  
situation : Résidence Les Charmes  
Rue de l'Ecole

### REFERENCE :

ART08

Coordonnées Lambert 93 / m NGF:

X	Y	Z
436368.16	6247131.39	244.85

Levée par : DUPLEIX

Date de l'enquête HEA : 08/02/2014

### CONTEXTE HYDRAULIQUE

Heure du Max. : 3 h

Situation : Terrasse côté rue de l'Ecole

Type de repère : Laisse de crue sur mur à **0,2 m au dessus de la terrasse**

Hydraulique : Ecoulement diffus d'amont depuis ruisseau Cazalé par rue du 8 Mai

Commentaires : Habitants évacués par pompiers vers 3 h du matin  
Inondation également par refoulement du réseau E.U.





## Crue de l'Ousse du 25/01/2014

### LOCALISATION :

Commune : ARTIGUELOUTAN

Adresse/  
situation : Amont Pont RD 215 Rive droite

### REFERENCE :

ART09

Coordonnées Lambert 93 / m NGF:

X	Y	Z
436071.03	6247089.96	244.24

Levée par : DUPLEIX

Date de l'enquête HEA : 08/02/2014

### CONTEXTE HYDRAULIQUE

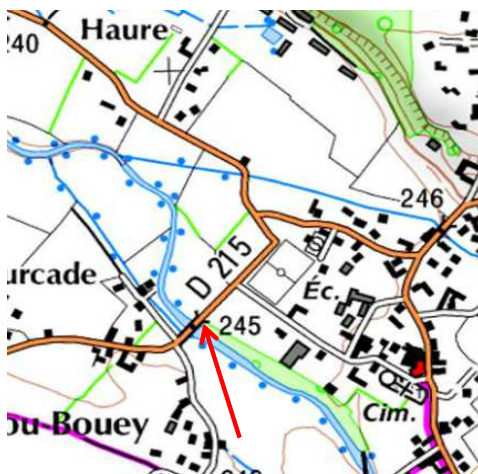
Heure du Max. : 3 h

Situation : Clôture R.D. à l'amont du pont de la RD 215

Type de repère : Laisse de crue sur clôture à **0,8 m en dessous du sommet du piquet**  
(marque orange)

Hydraulique : PHE Ousse amont pont

Commentaires : Débordements importants vers la rive droite depuis l'aval de l'usine Pisson



## Crue de l'Ousse du 25/01/2014

### LOCALISATION :

Commune : ARTIGUELOUTAN

Adresse/  
situation : Impasse du Moulin  
moulin Hourcade

### REFERENCE :

ART10

Coordonnées Lambert 93 / m NGF:

X	Y	Z
435990.674	6247132.3	243.57

Levée par : HEA

Date de l'enquête HEA : 08/02/2014

### CONTEXTE HYDRAULIQUE

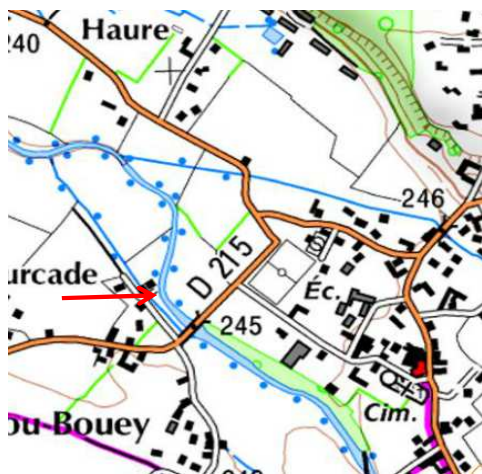
Heure du Max. : 3 h

Situation : Crête de la digue rive gauche de l'Ousse au droit du moulin

Type de repère : Laisse de crue sur terrain et témoignage propriétaire  
PHE au pied du pin

Hydraulique : Débordement rive gauche de l'Ousse dans extrados par dessus la digue

Commentaires : Moulin pas inondé, route inondée par l'amont de la RD 215





## Crue de l'Ousse du 25/01/2014

### LOCALISATION :

Commune : ARTIGUELOUTAN

Adresse/  
situation : Rue de la Vallée de l'Ousse  
Habitation récente  
M. BORDES Thierry

### REFERENCE :

ART11

Coordonnées Lambert 93 / m NGF:

X	Y	Z
435954.28	6247446.17	242.28

Levée par : HEA

Date de l'enquête HEA : 08/02/2014

### CONTEXTE HYDRAULIQUE

Heure du Max. : 3 h

Situation : P.H.E. à 0,14 m en dessous du bout du mur de soutènement côté Ousse

Type de repère : Laisse de crue sur haie et témoignage propriétaire

Hydraulique : Débordement de l'Ousse rive droite depuis l'amont de la RD 215 (ART10) et depuis le coude amont

Commentaires : Habitations récentes surélevées pas inondées - eau sur la route depuis Cazalé s'écoulant vers l'Ousse entre les deux maisons et vers l'aval

