

**PLAN DE PREVENTION
 DES RISQUES TECHNOLOGIQUES**
**COMMUNES DE SEDZERE,
 ESPECHÈDE, GABASTON et OUILLON**

CARTE REGLEMENTAIRE

Echelle : 1/5000

**Document approuvé
 par arrêté le:** 21 DEC. 2018

Direction
 Départementale
 des Territoires
 et de la Mer des
 Pyrénées-Atlantiques

Service
 Aménagement,
 Urbanisme,
 Risques

Cité administrative
 Boulevard Tourasse
 CS 57577
 64 032 Pau Cedex

Contrôle Général des
 Armées
 Groupe des
 Inspections (IS)
 Inspection des
 Installations Classées

60, Boulevard du
 Général Martial Valin
 CS 21623
 75 600 Paris Cedex 15

Le ministre des armées
 Le sous-directeur de l'immobilier
 et de l'environnement





Le préfet des Pyrénées-Atlantiques

Gilbert PAYET



Philippe BRESS

Versions	Dates	Commentaires
V1	25/10/2017	Plan initial




LÉGENDE

-  Limites communales
-  Périmètre d'exposition aux risques
-  Emprise terrain militaire
-  Polygone isolement

ENVELOPPES PROJECTIONS

-  Pro 1 zone à forte densité d'éclats
-  Pro 2 zone à faible densité d'éclats

ZONAGE REGLEMENTAIRE

-  Zone d'autorisation B
-  Zone d'autorisation b
-  Zone d'interdiction stricte R

Source : DDTM 64, Inspection des Installations Classées
 Copyright : ©IGN BD Parcellaire® 2017
 Réalisation : SAUR - Prévention des Risques Naturels et Technologiques, JT

