



PREFECTURE
DES PYRENEES-ATLANTIQUES

COMMUNE DE LOUVIE-JUZON

PLAN DE PREVENTION DU RISQUE INONDATION

CARTE REGLEMENTAIRE

Echelle :1/5000



Direction
Départementale
de l'Équipement









Pyrénées Atlantiques

Service
Aménagement
Urbanisme
Environnement

DOSSIER APPROUVE PAR ARRETE PREFECTORAL
LE :

Cité Administrative-Bd Tourasse-64032 PAU Cedex

LEGENDE

-  ZONE ROUGE) soumises à des risques importants
-  ZONE ORANGE)
-  ZONE JAUNE : zone d'expansion des crues
-  ZONE VERTE : urbanisation possible sous réserves
-  ZONE BLANCHE estimée non submersible
-  Cours d'eau
-  413.3 COTE DE REFERENCE en mètre NGF (= Q100 + 0.30)
-  Sens de l'écoulement

