

Les diagnostics

1. **Inventaire et cartographie des habitats naturels** et habitats d'espèces qui justifient la désignation du site
2. **Description des activités humaines** sur le site et de leurs interactions avec les habitats et espèces
3. **Description de l'existant** : mesures / actions de protection, de gestion, autre patrimoine...
4. **Description de l'état de conservation**, exigences écologiques des habitats naturels et espèces,

Permettent de hiérarchiser les enjeux écologiques et de définir les enjeux de gestion

Objectifs de gestion et actions

Objectifs de développement durable du site permettant d'assurer la **conservation / la restauration** des habitats naturels et d'espèces qui justifient la désignation du site, en tenant compte des **activités économiques, sociales, culturelles** qui s'y exercent ainsi que des **particularités locales**.

=> **Propositions de mesures de toute nature**

=> **Priorisation des mesures**

=> **Modalités de mise en œuvre et de suivi (cahier des charges)**

Les outils : mise en oeuvre du DOCOB

- **des outils contractuels : Contrats N2000**

- Travaux de restauration de zones humides
- Débroussaillage
- Restauration de ripisylves

En milieu agricole : mesures agri-environnementales territorialisées (MAEt) contractualisées via le dossier PAC annuel.

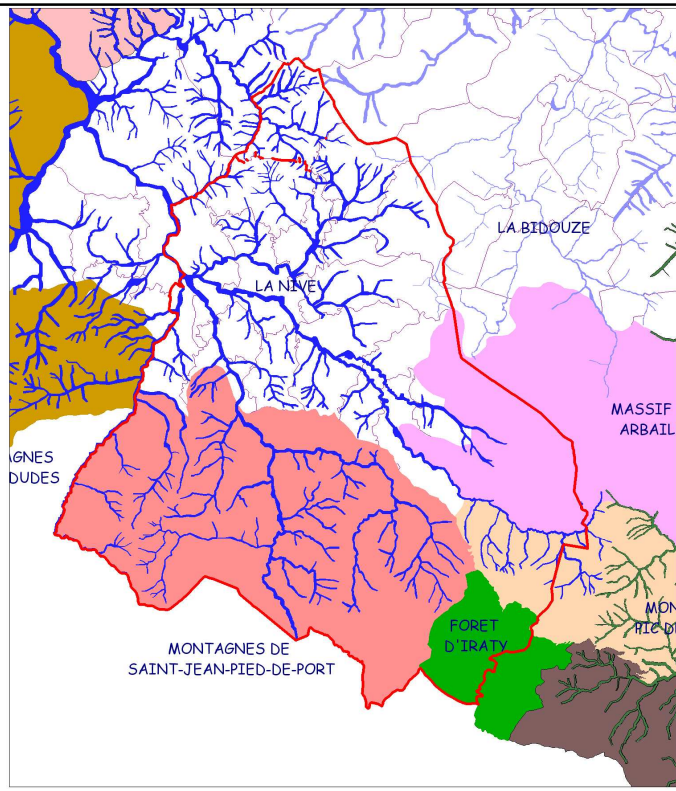
Les contrats sont conclus directement entre l'Etat et les ayants-droit, qui sont indemnisés pour les travaux réalisés.

- **la Charte** : guide des bonnes pratiques, sans investissements nécessaires. Donne droit à des exonérations fiscales
- **Les outils non contractuels** : communication, information...

Les sites de Haute-Cize présentation, portage et calendrier

Les sites Natura 2000 de Cize

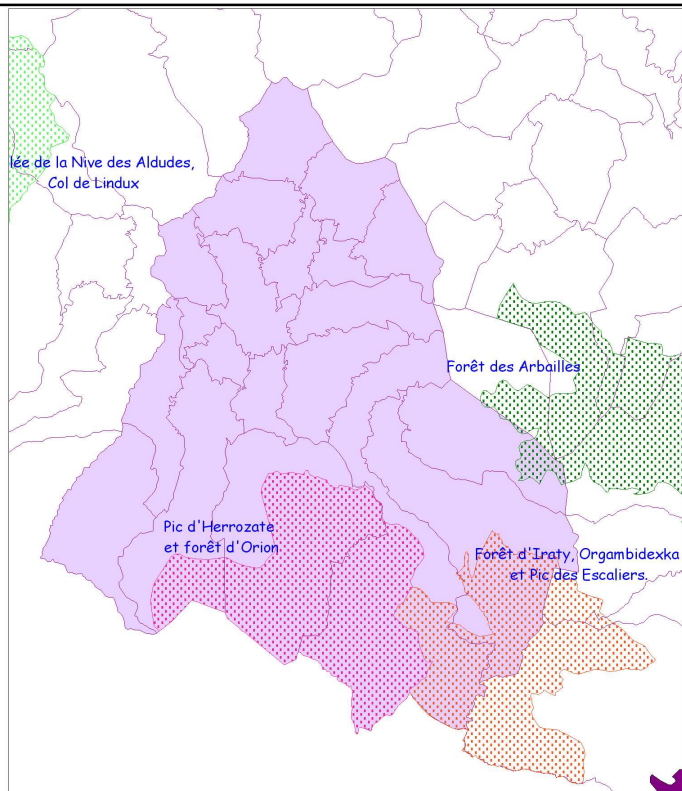
- 5 sites Habitats :
 - 4 - gouvernance multiple
La Nive (docob SMBVN)
Arbailles, Iraty, Pic des
escaliers (inventaires
écologique Etat)
 - 1 strictement en Cize
Montagne St Jean PP
- Démarches différentes



DDTM 64 - SDREM - E Laborde nov 2012

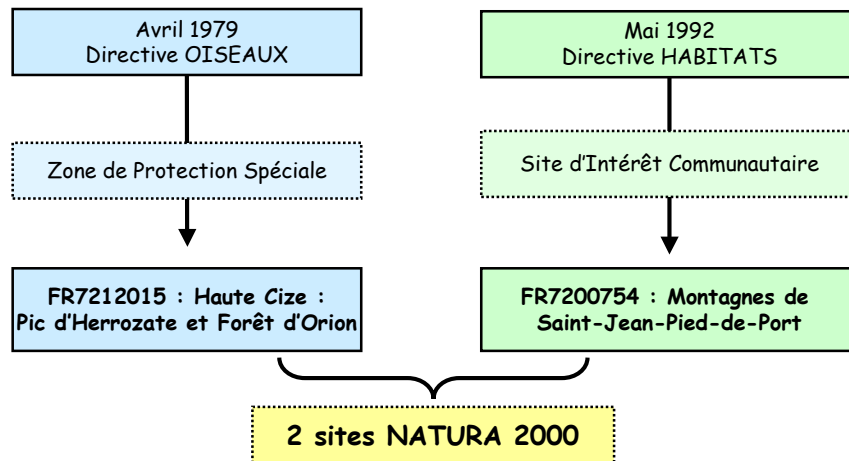
Les sites Natura 2000 de Cize

- 3 sites Oiseaux :
 - 2 - gouvernance multiple
« Forêt des Arbailles »,
« Forêt d'Iraty,
Orgambidexka et Pic des
escaliers » (inventaires
écologique Etat)
 - 1 strictement en Cize
Pic d'Herrozate et Forêt
d'Orion
- Démarches différentes



DDTM 64 - SDREM - E Laborde nov 2012

Les sites de Haute-Cize



Quelques notions

Habitat / Espèce d'intérêt communautaire : HIC / EIC

En danger, vulnérables, rares ou endémiques

=> **3 annexes DHFF : II** (ZPS/ZSC) **IV** (protection stricte)
V (mesures gestion pour exploitation /prélèvement)

Intérêt communautaire prioritaire : HIC* / EIC*

En danger, pour lesquels l'Europe porte une responsabilité particulière.

=> **Notion pour DHFF**

Espèce d'intérêt patrimonial :

Toutes les espèces à statut, relevant de réglementations spécifiques.

=> **Statut national, régional, local...**

Quelques notions

Habitat naturel :

« milieu naturel constitué d'un compartiment stationnel et d'une communauté d'organismes vivants »

= 1 station (conditions de vie) + 1 groupe de plantes

Espèces : Faune + Flore

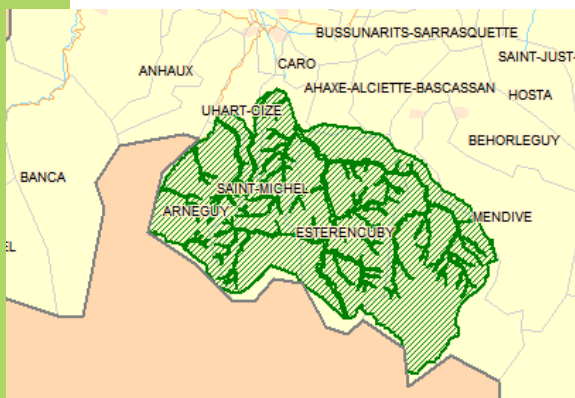
Habitat d'espèce :

Ensemble des milieux nécessaires à l'espèce pour réaliser tout son cycle de vie : reproduction, nourriture, repos.

FR7200754

Montagnes de Saint-Jean-Pied-de-Port

Désigné en avril 2002 - site de 12 570 ha
« montagne à estive - massif montagneux calcaire »



• Zone de piémont + montagne

• influence atlantique et alpine

• gradient altitudinal : 250 - 1400m

• milieux variés :

50% agro-

pastoraux

30% forêt

10 % éboulis /

rocheux

10% autres : zones

FR7200754
Les habitats d'intérêt communautaire du site


10 Habitats d'IC dont 3 prioritaires

Habitats d'Intérêt communautaire

- 9120 – Hêtraies acidophiles atlantiques
- 91E0*** – Forêts alluviales à *Alnus glutinosa* et *Fraxinus excelsior**
- 4020*** - Landes humides atlantiques tempérées à *Erica ciliaris* et *Erica tetralix**
- 4030 – Landes sèches européennes
- 8310 – Grottes non exploitées
- 7110, 7140, 7150, 7230 - Tourbières
- 6430 – Mégaphorbiaies

Responsabilité du site

- C
- C
- C
- C
- C
- C
- C



Credit photo : F.Schwaab

FR7200754
Les espèces d'intérêt communautaire du site

10 Espèces d'IC dont 2 prioritaires

Espèces d'Intérêt communautaire

6 chiroptères


- 1307 – Barbastelle
- 1324 – Grand Murin
- 1304 – Grand Rhinolophe
- 1303 – Petit Rhinolophe
- 1305 – Rhinolophe Euryale
- 1310 – Minioptère de Schreibers

4 insectes saproxyliques

- 1084*** – Osmoderne
- 1087*** - Rosalie des Alpes
- 1083 – Lucane cerf-volant
- 1088 – Grand Capricorne

Responsabilité du site

- C
- C
- C
- C
- C
- C
- C
- C
- C
- C



FR7200754 Montagnes de Saint-Jean-Pied-de-Port

« Risque de dégradation par du surpâturage ou le développement de pistes pastorales / forestières »

Les activités humaines : atouts et risques

- maintien d'une diversité de paysages, garantes du maintien des habitats agro-pastoraux
 - activités accrues : risque de destruction directe ou dégradation
- => Trouver le « dosage » des activités : pression, répartition géographique

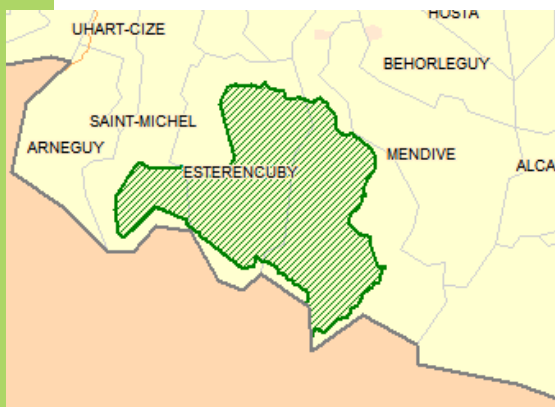
Les activités / impacts sur le site :

- Pâturage – libre parcours du bétail
- Autres activités pastorales, notamment écobuage
- Gestion forestière
- Fréquentation des espaces naturels (pédestre, motorisée)
- Activités cynégétiques

33

FR7212015 - Zone de Protection Spéciale Haute-Cize : Pic d'Herrozate et forêt d'Orion

Désignation en ZPS par arrêté ministériel du 07032006
« ensemble montagneux diversifié alliant bocage, forêt et estives »



- 6 400 ha
- influence atlantique et alpine
- gradient altitudinal : 220-1340m
- milieux variés :
 - 65% agro-pastoraux
 - 30% forêt
 - 5% autres : zones humides, milieux rocheux

34

FR7212015 - Zone de Protection Spéciale Haute-Cize : Pic d'Herrozate et forêt d'Orion

15 espèces d'intérêt communautaire :

10 rapaces :

A091 – Aigle royal	C
A092 – Aigle botté	C
A072 – Bondrée apivore	C
A082 – Busard Saint-Martin	C
A103 – Faucon pèlerin	C
A076 – Gypaète barbu	C
A074 – Milan royal	C
A078 – Vautour fauve	C
A077 – Vautour percnoptère	C
A215 – Grand Duc d'Europe	C

Responsabilité
du site



35


FR7212015 - Zone de Protection Spéciale Haute-Cize : Pic d'Herrozate et forêt d'Orion

15 espèces d'intérêt communautaire :

5 autres espèces :

A346 – Crave à bec rouge	C
A415 – Perdrix grise des Pyrénées	C
A139 – Pluvier guignard	C
A239 – Pic à dos blanc	C
A236 – Pic noir	C


Responsabilité
du site



FR7212015 - Zone de Protection Spéciale Haute-Cize : Pic d'Herrozate et forêt d'Orion

6 espèces d'intérêt patrimonial :

	Statut de l'espèce
Alouette des champs	LNR
Cinacle plongeur	LNR
Bruant jaune	LNR
Merle de roche	LNR
Hirondelle de rocher	LNR
Chocard à bec jaune	LNR



FR7212015 - Zone de Protection Spéciale Haute-Cize : Pic d'Herrozate et forêt d'Orion

« Risque de fermeture excessive des milieux en cas d'abandon des activités sylvo-pastorales »

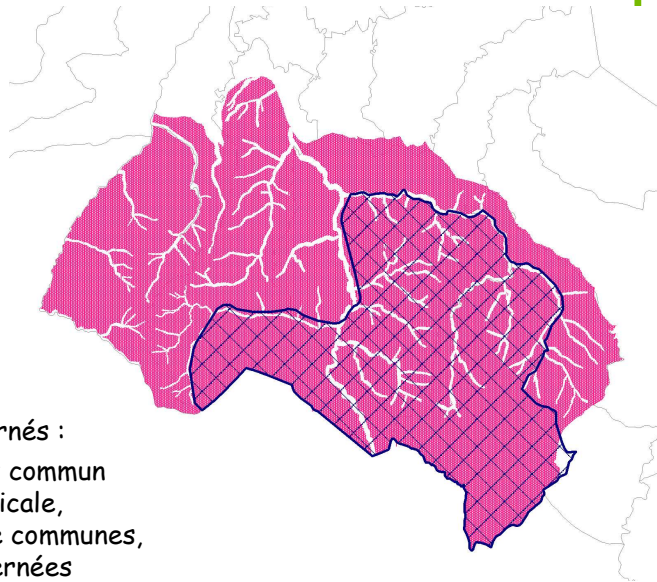
Le nécessaire maintien des activités

- diversité des activités
 - diversité des milieux et des paysages
- => A concilier avec les enjeux du site Habitat

Les activités sur le site :

- Pâturage – libre parcours du bétail
- Autres activités pastorales, notamment écobuage
- Gestion forestière
- Fréquentation des espaces naturels (pédestre, motorisée)
- Activités cynégétiques
- Infrastructures : lignes électriques, routes, voies ferrées...

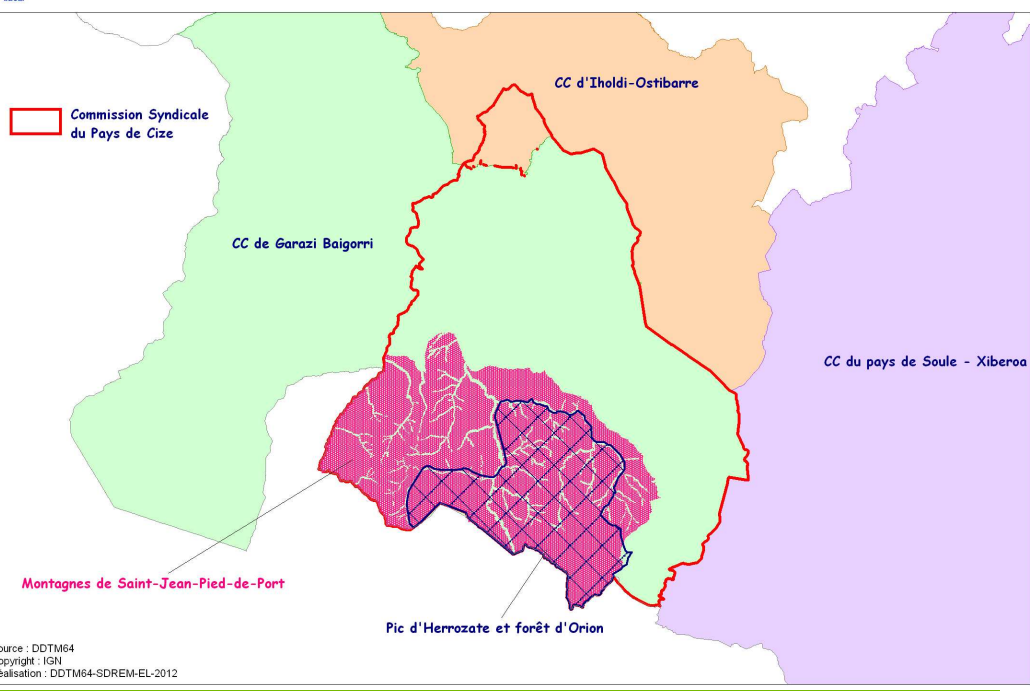
Les sites de Haute-Cize : portage



Pour les 2 Sites concernés :

- territoire couvert commun
- 1 commission syndicale,
- 1 communautés de communes,
- 8 communes concernées

Les sites Natura 2000 de Haute-Cize : collectivités concernées



Merci de votre attention

