

LOCALISATION

Cours d'eau	L'Ousse
Département	Pyrénées-Atlantiques
Commune	Artigeloutan
Emplacement	impasse du canal
Gestionnaire	privé
Année de construction	?
X (m RGF 93)	437 109.74
Y (m RGF 93)	6 246 217.46
Descriptif	Seuil
Etat	Bon
Chute	oui



ILLUSTRATIONS



CARACTERISTIQUES

Voir levé topographique

LOCALISATION

Cours d'eau	Bras meunier de l'Ousse
Département	Pyrénées-Atlantiques
Commune	Artigeloutan
Emplacement	impasse du canal
Gestionnaire	privé
Année de construction	?
X (m RGF 93)	436 777.53
Y (m RGF 93)	6 246 356.91
Descriptif	Moulin
Etat	Bon
Chute	oui



ILLUSTRATIONS



CARACTERISTIQUES

Voir levé topographique

LOCALISATION

Cours d'eau	Le Lou Bouey
Département	Pyrénées-Atlantiques
Commune	Artigueloutan
Emplacement	rue des Pêcheurs
Gestionnaire	Commune
Année de construction	?
X (m RGF 93)	436 249.70
Y (m RGF 93)	6 246 611.70
Descriptif	Ponceau
Etat	Bon
Chute	non



ILLUSTRATIONS



CARACTERISTIQUES

Voir levé topographique

LOCALISATION

Cours d'eau	L'Ousse
Département	Pyrénées-Atlantiques
Commune	Artigueloutan
Emplacement	chemin agricole
Gestionnaire	privé
Année de construction	?
X (m RGF 93)	436 532.00
Y (m RGF 93)	6 246 410.91
Descriptif	Seuil
État	Abandonné
Chute	oui



ILLUSTRATIONS



CARACTERISTIQUES

Voir levé topographique

LOCALISATION

Cours d'eau	Bras meunier de l'Ousse
Département	Pyrénées-Atlantiques
Commune	Artigueloutan
Emplacement	rue de la Mairie
Gestionnaire	privé
Année de construction	?
X (m RGF 93)	436 407.19
Y (m RGF 93)	6 246 585.42
Descriptif	Moulin
Etat	Abandonné
Chute	oui



ILLUSTRATIONS

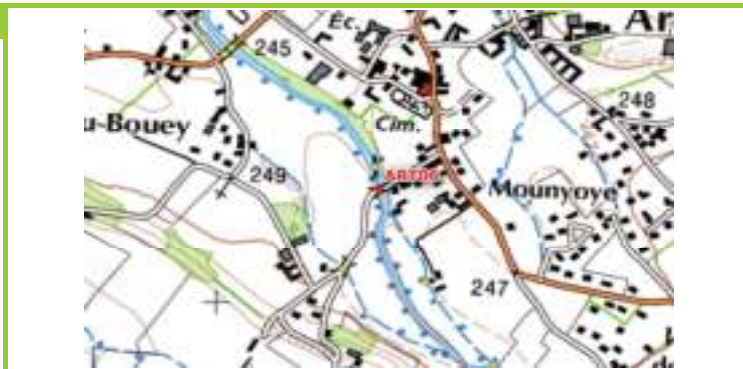


CARACTERISTIQUES

Voir levé topographique

LOCALISATION

Cours d'eau	L'Ousse
Département	Pyrénées-Atlantiques
Commune	Artigueloutan
Emplacement	rue des Pêcheurs
Gestionnaire	Commune
Année de construction	?
X (m RGF 93)	436 318.35
Y (m RGF 93)	6 246 786.02
Descriptif	Pont
Etat	Bon
Chute	non



ILLUSTRATIONS



CARACTERISTIQUES

Voir levé topographique

LOCALISATION

Cours d'eau	L'Ousse
Département	Pyrénées-Atlantiques
Commune	Artigeloutan
Emplacement	aval rue des Pêcheurs
Gestionnaire	Commune
Année de construction	?
X (m RGF 93)	436 310.86
Y (m RGF 93)	6 246 832.65
Descriptif	Seuil
Etat	Bon
Chute	oui



ILLUSTRATIONS

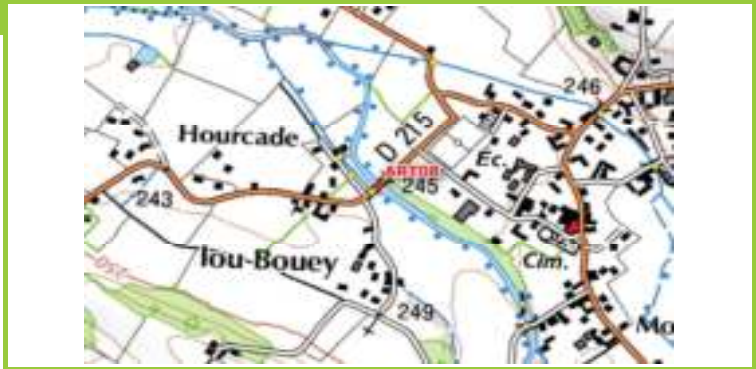


CARACTERISTIQUES

Voir levé topographique

LOCALISATION

Cours d'eau	L'Ousse
Département	Pyrénées-Atlantiques
Commune	Artigueloutan
Emplacement	RD215
Gestionnaire	CG64
Année de construction	?
X (m RGF 93)	436 040.80
Y (m RGF 93)	6 247 089.18
Descriptif	Pont
Etat	Bon
Chute	non



ILLUSTRATIONS

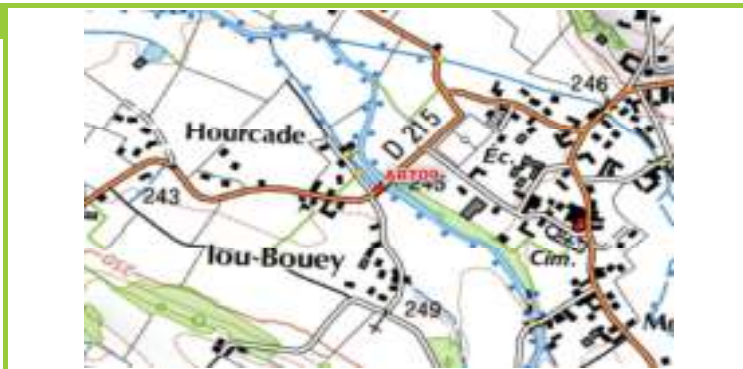


CARACTERISTIQUES

Voir levé topographique

LOCALISATION

Cours d'eau	L'Ousse
Département	Pyrénées-Atlantiques
Commune	Artigueloutan
Emplacement	RD215
Gestionnaire	CG64
Année de construction	?
X (m RGF 93)	436 027.55
Y (m RGF 93)	6 247 075.18
Descriptif	Pont
Etat	Bon
Chute	non



ILLUSTRATIONS

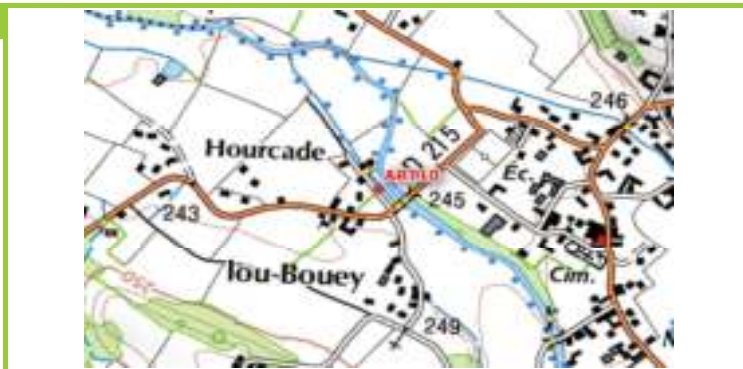


CARACTERISTIQUES

Voir levé topographique

LOCALISATION

Cours d'eau	Bras meunier de l'Ousse
Département	Pyrénées-Atlantiques
Commune	Artigueloutan
Emplacement	impasse du Moulin
Gestionnaire	privé
Année de construction	?
X (m RGF 93)	435 990.60
Y (m RGF 93)	6 247 111.00
Descriptif	Ponceau
Etat	Bon
Chute	non



ILLUSTRATIONS



CARACTERISTIQUES

Voir levé topographique

LOCALISATION

Cours d'eau	Bras meunier de l'Ousse
Département	Pyrénées-Atlantiques
Commune	Artigeloutan
Emplacement	impasse du Moulin
Gestionnaire	privé
Année de construction	?
X (m RGF 93)	435 967.20
Y (m RGF 93)	6 247 149.41
Descriptif	Moulin
Etat	Bon
Chute	oui



ILLUSTRATIONS

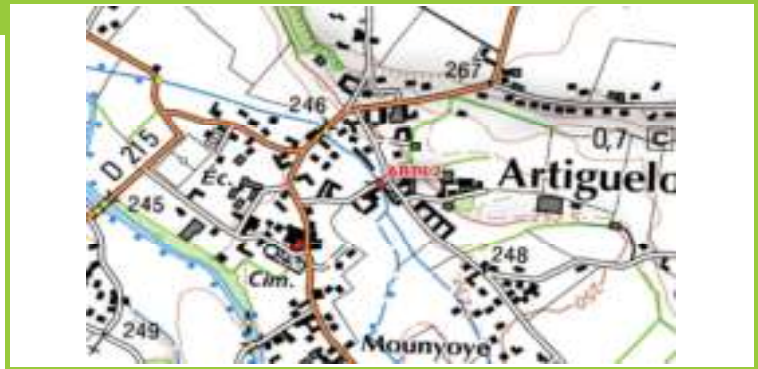


CARACTERISTIQUES

Voir levé topographique

LOCALISATION

Cours d'eau	Le Cazalé
Département	Pyrénées-Atlantiques
Commune	Artigueloutan
Emplacement	rue du 8 Mai 1945
Gestionnaire	Commune
Année de construction	?
X (m RGF 93)	436 560.93
Y (m RGF 93)	6 247 128.90
Descriptif	Ponceau
Etat	Bon
Chute	non



ILLUSTRATIONS



CARACTERISTIQUES

Voir levé topographique

LOCALISATION

Cours d'eau	Le Cazalé
Département	Pyrénées-Atlantiques
Commune	Artigueloutan
Emplacement	RD215
Gestionnaire	CG64
Année de construction	?
X (m RGF 93)	436 457.91
Y (m RGF 93)	6 247 242.47
Descriptif	Ponceau
Etat	Bon
Chute	non



ILLUSTRATIONS



CARACTERISTIQUES

Voir levé topographique

LOCALISATION

Cours d'eau	Le Cazalé
Département	Pyrénées-Atlantiques
Commune	Artigueloutan
Emplacement	RD213
Gestionnaire	CG64
Année de construction	?
X (m RGF 93)	436 143.12
Y (m RGF 93)	6 247 353.49
Descriptif	Ponceau
Etat	Bon
Chute	non



ILLUSTRATIONS



CARACTERISTIQUES

Voir levé topographique

LOCALISATION

Cours d'eau	Le ru de Haure
Département	Pyrénées-Atlantiques
Commune	Artigueloutan
Emplacement	RD213
Gestionnaire	CG64
Année de construction	?
X (m RGF 93)	435 833.32
Y (m RGF 93)	6 247 644.24
Descriptif	Ponceau
Etat	Bon
Chute	non



ILLUSTRATIONS



CARACTERISTIQUES

Voir levé topographique

LOCALISATION

Cours d'eau	Le Lou Bouey
Département	Pyrénées-Atlantiques
Commune	Artigueloutan
Emplacement	RD215
Gestionnaire	CG64
Année de construction	?
X (m RGF 93)	435 471.70
Y (m RGF 93)	6 247 040.55
Descriptif	Ponceau
État	Bon
Chute	non



ILLUSTRATIONS



CARACTERISTIQUES

Voir levé topographique

LOCALISATION

Cours d'eau	Le Lou Bouey
Département	Pyrénées-Atlantiques
Commune	Artigueloutan
Emplacement	RD215
Gestionnaire	CG64
Année de construction	?
X (m RGF 93)	435 396.95
Y (m RGF 93)	6 247 006.82
Descriptif	Ponceau
Etat	Bon
Chute	non



ILLUSTRATIONS



CARACTERISTIQUES

Voir levé topographique

LOCALISATION

Cours d'eau	Le Lou Bouey
Département	Pyrénées-Atlantiques
Commune	Artigueloutan
Emplacement	amont RD215
Gestionnaire	Commune
Année de construction	?
X (m RGF 93)	435 431.49
Y (m RGF 93)	6 246 939.71
Descriptif	Seuil
Etat	Bon
Chute	oui



ILLUSTRATIONS



CARACTERISTIQUES

Voir levé topographique

LOCALISATION

Cours d'eau	Le Laban
Département	Pyrénées-Atlantiques
Commune	Artigueloutan
Emplacement	Ferme
Gestionnaire	privé
Année de construction	?
X (m RGF 93)	437 314.54
Y (m RGF 93)	6 246 241.74
Descriptif	Ponceau
Etat	Bon
Chute	non



ILLUSTRATIONS



CARACTERISTIQUES

Voir levé topographique