

**Plan de Prévention
des Risques d'inondation
de la Nive
et de ses affluents**

Commune d'Ixassou

Projet de carte de zonage réglementaire
Échelle 1 / 5000^e








DOCUMENT APPROUVE
par arrêté préfectoral le : 01/04/2022

Direction départementale des territoires et de la mer des Pyrénées-Atlantiques
Cité administrative - Boulevard Toussain - CS 57577 - 64 032 PAU CEDEX
Tél. (standard) : 05 59 39 96 00
www.pyrénées-atlantiques.gouv.fr



Versions	Dates	Commentaires
V1	27/07/2020	Carte initiale
V2	19/10/2020	Modifications suites aux remarques de la DDTM
V3	05/11/2020	Modifications suites aux remarques de la DDTM

Légende

-  Limite communale
-  Cours d'eau
-  Limites d'étude
-  Sens préférentiel du courant
-  Zone verte : zone urbanisée soumise à des risques faibles - Urbanisation nouvelle autorisée sous conditions
-  Zone Rouge : zone d'expansion des crues ou zone soumise à des risques importants et dangereux - Urbanisation nouvelle interdite
-  Cotes de référence en m NGF (Q100 + 0,30)

