# FR7200756 Montagne des Aldudes
# FR7212012 Vallée de la Nive des Aldudes col de Lindux

# Natura 2000

## COPIL du 14 janvier 2016

Liberté • Égalité • Fraternité
RÉPUBLIQUE FRANÇAISE

Ministère
de l'Écologie,
du Développement
durable
et de l'Énergie

# Sommaire

*Procédures liées à l'approbation du DOCOB*

*1. Avancement de la re-consultation des communes sur le périmètre*

*2. Rapport de typologie complémentaire des habitats naturels du site*

*3. Arrêté préfectoral d'approbation du DOCOB*

# *Point sur la reconsultation des communes :*

- ***Périmètre initial du site Habitat (« Montagnes de St Jean Pied de Port ») : 17 440 ha***

- ***Nouvelle superficie proposée suite aux études diagnostics : 18 474 ha***

- ***Validation du nouveau périmètre par le COPIL du 8 mars 2013***

- ***Reconsultation des collectivités sur ce périmètre en janvier et février 2015.***

- ***Un seul avis reçu, favorable. Les autres avis sont réputé être favorables***

- ***Synthèse des avis signé par le préfet le 19 mars 2015 et envoyé à la DREAL***

# Modification du périmètre

- ***Ajustement sur le périmètre du site Natura 2000 « La Nive »***

- ***Ajustement sur des limites d'habitats***

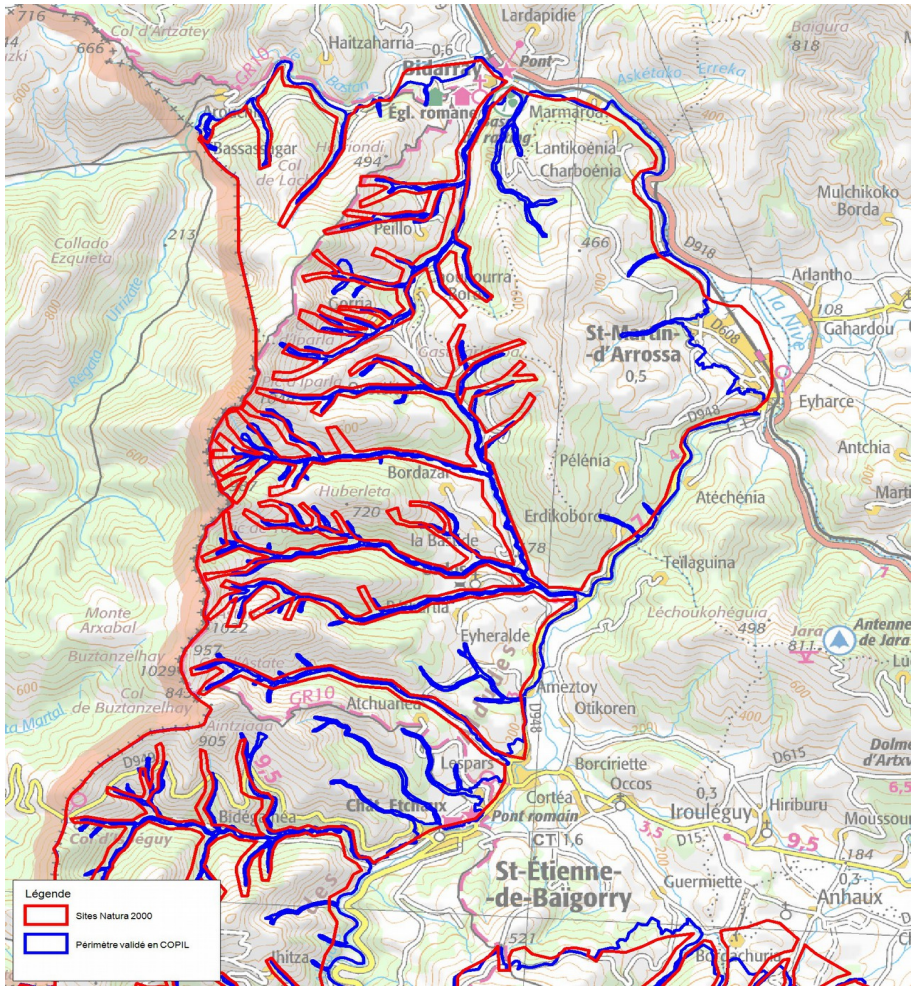

# *Rapport de typologie complémentaire :*

- ***Typologie initiale sur les différents habitats naturels du site : forestiers, agropastoraux, humides, rocheux etc.***

- ***Une partie validée (milieux forestiers entre autres), une autre n'a pu être validée (milieux agropastoraux).***

- ***Travail du CBNPMP commandé par la DREAI afin de pouvoir disposer d'une typologie complète et de valider le DOCOB.***

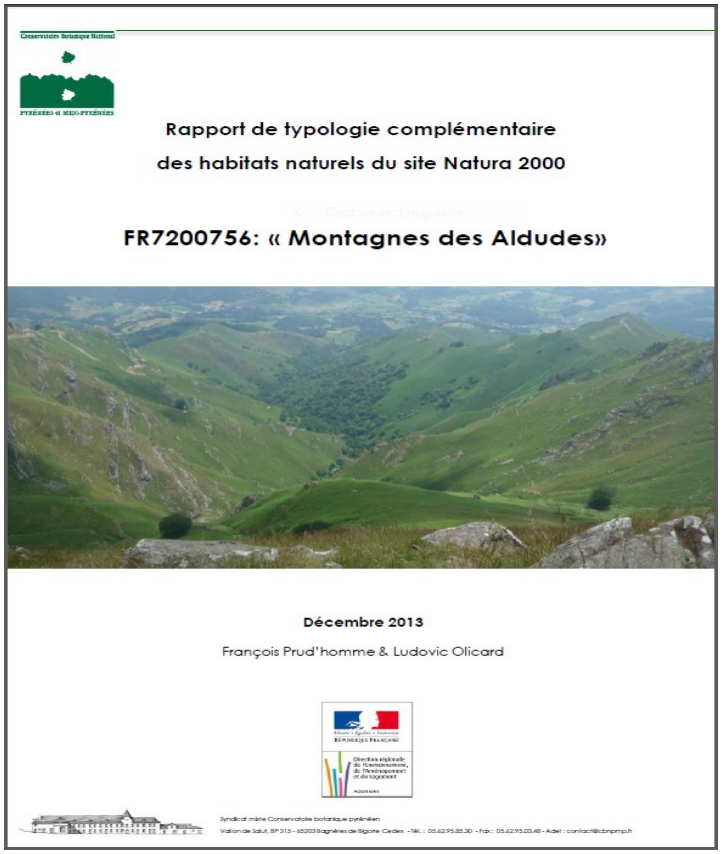
Rapport de typologie complémentaire
des habitats naturels du site Natura 2000

FR7200756: « Montagnes des Aldudes»

Décembre 2013

François Prud'homme & Ludovic Olicard

# *Le projet d'arrêté préfectoral approuvant le DOCOB « Montagne des Aldudes*

***Le code de l'environnement prévoit que l'autorité administrative approuve le DOCOB (article L.414-2).***

***Le DOCOB «vallée de la Nive des Aldudes et col de Lindux » ne sera en revanche pas approuvé en l'état***

## *Le projet d'arrêté :*

- ***approuve le DOCOB, précise sa composition, en fixe le périmètre***

- ***reprend la typologie complète des habitats naturels***

- ***reprend la liste des espèces d'intérêt communautaire présentes sur le site***

- ***précise les conditions de mise en œuvre des actions du DOCOB***

- ***précise le contenu des contrats « ni ni » et « forestier »***

- ***reprend la liste des actions prévues du DOCOB mise à la consultation du public en janvier 2016 sur le site internet de la préfecture***

Liberté • Égalité • Fraternité
RÉPUBLIQUE FRANÇAISE
Ministère de l'Écologie, du Développement durable et de l'Énergie

## *Plan de gestion:*

- ***Exemple d'actions de l'objectif de développement durable « maintien de la mosaïque de milieux par une gestion agropastorale équilibrée, limitant notamment la déprise »***

| Objectifs opérationnels | Actions | Habitats et Especes concernées DH | MESURES | Code Actions |
|---|---|---|---|---|
| Maintenir et améliorer l'utilisation et l'entretien des parcours de la montagne abritant des habitats et des espèces communautaires. | Organiser une meilleure répartition des troupeaux entre les hauts et bas de versant | Habitats :<br>Pelouses acidiphiles<br>Landes ibéro-atlantiques<br>Landes humides atlantiques<br>Chênaies pionnières<br><br>Espèces :<br>Grand rhinolophe<br>Petit rhinolophe<br>Rhinolophe euryale | MAE | PA1.1 |
| | Lutter contre la fermeture des milieux agropastoraux par des pratiques d'entretien adaptées | | MAE | PA1.2 |
| Accompagner l'activité pastorale existante et ses évolutions par une animation pastorale spécifique en lien avec le diagnostic écologique. | Accompagner la problématique de la main d'œuvre individuelle et collective | | HC (Animation pastorale) | PA2 |
| | Animer et constituer des AFP en zones intermédiaires | | HC (Animation pastorale) | PA2 |

Liberté • Égalité • Fraternité
RÉPUBLIQUE FRANÇAISE
Ministère de l'Écologie, du Développement durable et de l'Énergie

# *Carte générale du site habitat « montagnes des Aldudes »*

***Carte annexée au projet d'arrêté préfectoral***

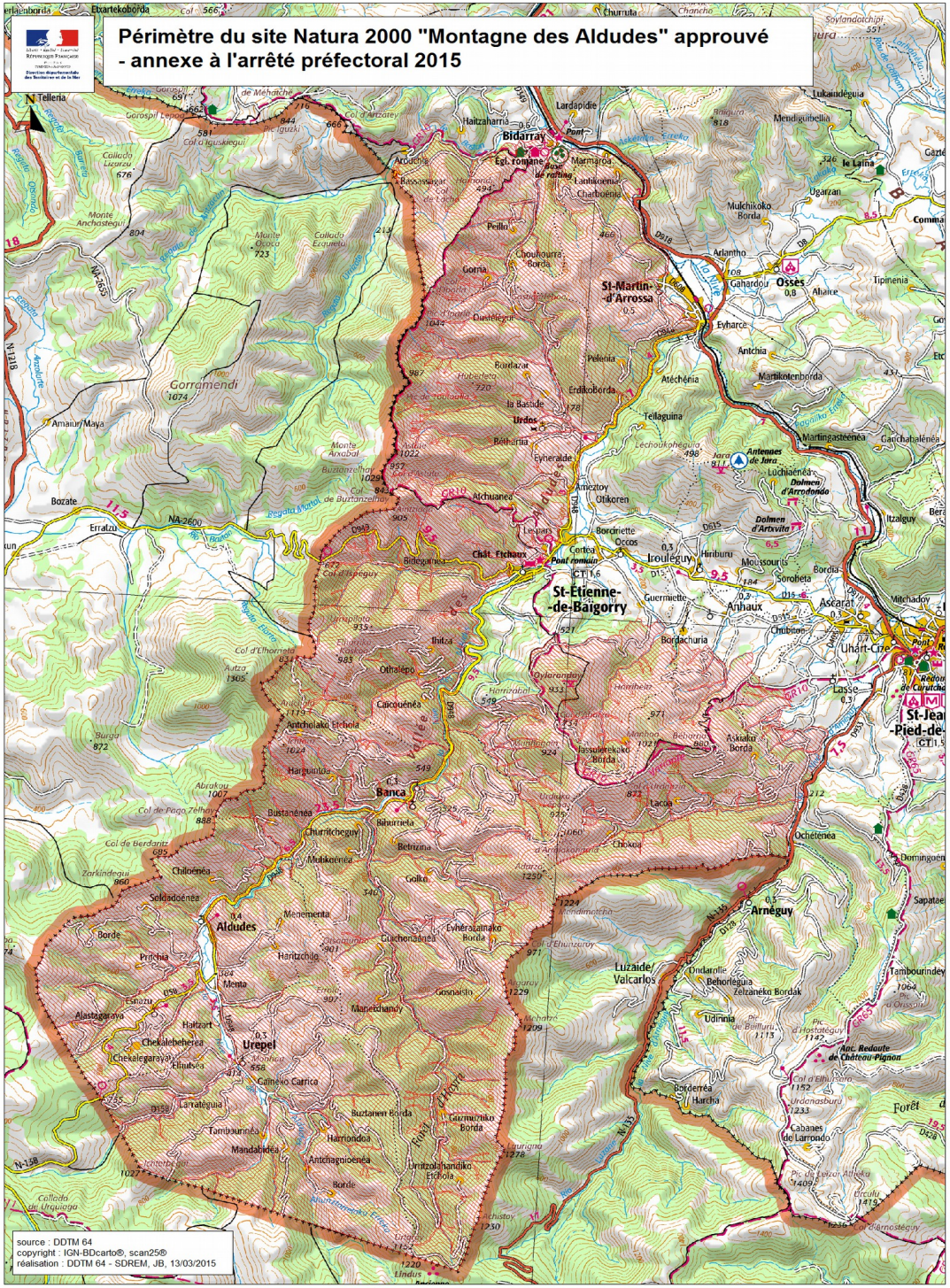

# Merci de votre attention