

**COMMUNE DE
SAINT-PEE-SUR-NIVELLE**



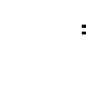

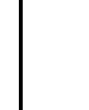

**PLAN DE PREVENTION
DU RISQUE INONDATION**

CARTE REGLEMENTAIRE
3/3
Echelle : 1/5000

DOSSIER APPROUVE PAR ARRETE PREFECTORAL
LE :

Direction
Départementale
de l'Équipement,
de l'Énergie,
de l'Électronique,
des Télécommunications
et des Travaux de la Mer
Pyrénées Atlantiques
Service
Aménagement
Urbanisme
et Risques
Cité administrative
Boulevard
CS 57527
64027 Pau Cedex

LEGENDE

 Zone rouge : construction interdite
 Zone verte : construction autorisée sous condition
 Cours d'eau
 Sens d'écoulement des cours d'eau
 Limite communale
 Profil et cote de référence



Copyright IGN-ED Caris - 857 Foyatiers 2007
Illustration : SAUR - Prévention des Risques Naturels et Technologiques_JT_4 Décembre 2013