

COMMUNE D'AINHOA
PLAN DE PREVENTION
DU RISQUE INONDATION







CARTE REGLEMENTAIRE

Echelle : 1/5000

Direction
 Départementale
 des Territoires
 et de la Mer des
 Pyrénées Atlantiques
 Service
 Aménagement,
 Urbanisme
 et Risques
 Cité administrative
 Boulevard Tourasse
 CS 57577
 64032 Pau Cedex

DOSSIER APPROUVE PAR ARRETE PREFECTORAL
LE :

LEGENDE

 Zone rouge : construction interdite
 Zone verte : construction autorisée sous condition
 Cours d'eau
 Sens d'écoulement des cours d'eau
 Limite communale
 Profil et cote de référence

