

COMMUNE DE LABASTIDE-CEZERACQ

PLAN DE PREVENTION DU RISQUE INONDATION








CARTE REGLEMENTAIRE
Echelle : 1/5 000

Fevrier 2000

Cité Administrative - Bd Tourasse - 64032 PAU CEDEX

B	Mise à jour du bâti	3.2	2/07/99	LDD	GPI
A	Plan Initial	3.2	12/06/97	LDD	GPI
Index	Objet de la modification	N. Plan	Date	Visa réalisation	Visa contrôle

LEGENDE

-  Délimitation du P.P.R.I.
-  Le Gave de Pau en novembre 1995 et ses affluents
-  ZONE ROUGE
-  ZONE JAUNE
-  ZONE BLANCHE estimée non submersible
-  COTE DE REFERENCE Q100 +0.30 (m NGF)
-  SENS DE L'ECOULEMENT

