



Liberté - Égalité - Fraternité
RÉPUBLIQUE FRANÇAISE

PREFECTURE
DES PYRÉNÉES-ATLANTIQUES

COMMUNE DE RONTIGNON

PLAN DE PREVENTION DU RISQUE INONDATION

CARTE REGLEMENTAIRE

Echelle :1/5000







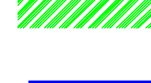


Direction
Départementale
de l'Équipement
Pyrénées Atlantiques
Service
Développement
Durable
Réglementation

DOSSIER APPROUVE PAR ARRETE PREFECTORAL

LE :

Cité Administrative-Bd Tourasse-64032 PAU Cedex

LEGENDE

-  **ZONE ROUGE :**) soumises à des risques importants
 -  **ZONE ORANGE :**)
 -  **ZONE JAUNE :**) zone d'expansion des crues inconstructibles
 -  **ZONE VERTE :**)
 -  **ZONE VERT CLAIR :**) urbanisation possible sous réserves
 -  **ZONE RAYEE VERTE :**)
 -  **Cours d'eau**
-  COTE DE REFERENCE en mètre NGF
(Les zones verte ou jaune sans indication de cotes de référence correspondent à des écoulements diffus. On considèrera que la cote de référence se situe à 30 cm au dessus du terrain naturel)
-  Sens de l'écoulement

25/09/2007

