

RÉPUBLIQUE FRANÇAISE

Ministère de l'écologie, du
développement durable et de
l'énergie

Arrêté du 22 JUL. 2014

portant désignation du site Natura 2000

massif du Layens

(zone spéciale de conservation)

NOR :DEVLI411141A

La ministre de l'écologie, du développement durable et de l'énergie,

Vu la directive 92/43/CEE du Conseil du 21 mai 1992 modifiée concernant la conservation des habitats naturels ainsi que de la faune et de la flore sauvages, notamment ses articles 3 et 4 et ses annexes I et II ;

Vu la décision de la Commission européenne du 07 novembre 2013 arrêtant, en application de la directive 92/43/CEE du Conseil du 21 mai 1992, la liste des sites d'importance communautaire pour la région biogéographique alpine ;

Vu le code de l'environnement, notamment le I et le III de l'article L. 414-1, et les articles R. 414-1, R. 414-3, R. 414-4, R. 414-6 et R. 414-7 ;

Vu l'arrêté du 16 novembre 2001 modifié relatif à la liste des types d'habitats naturels et des espèces de faune et de flore sauvages qui peuvent justifier la désignation de zones spéciales de conservation au titre du réseau écologique européen Natura 2000 ;

Vu les avis des communes et des établissements publics de coopération intercommunale concernés,

Arrête :

Article 1er

Est désigné sous l'appellation « site Natura 2000 massif du Layens » (zone spéciale de conservation FR 7200747) l'espace délimité sur la carte au 1/100 000 ci-jointe, s'étendant dans le département des Pyrénées-Atlantiques sur une partie du territoire des communes suivantes : Asasp-Arros, Issor, Lourdios-Ichère, Osse-en-Aspe, Sarrance.

Article 2

La liste des types d'habitats naturels et des espèces de faune et flore sauvages justifiant la désignation du site Natura 2000 massif du Layens figure en annexe au présent arrêté.

Article 3

La carte visée à l'article 1^{er} ainsi que la liste des types d'habitats naturels et des espèces de faune et de flore sauvages visée à l'article 2 peuvent être consultées à la préfecture des Pyrénées-Atlantiques, dans les mairies des communes situées dans le périmètre du site, à la direction régionale de l'environnement et de l'aménagement et du logement d'Aquitaine, ainsi qu'à la direction de l'eau et de la biodiversité du ministère de l'écologie, du développement durable et de l'énergie.

Article 4

Le directeur de l'eau et de la biodiversité est chargé de l'exécution du présent arrêté, qui sera publié au *Journal officiel* de la République française.

Fait le 22 JUIL. 2014

La ministre de l'écologie, du développement durable et de l'énergie,
Pour la ministre et par délégation :
Le directeur de l'eau et de la biodiversité,



L. ROY

Annexe

à l'arrêté de désignation du site Natura 2000 FR 7200747 massif du Layens (zone spéciale de conservation)

Liste des types d'habitats naturels et des espèces de faune et de flore sauvages justifiant la désignation du site

1 - Liste des habitats naturels justifiant la désignation du site et figurant en annexe de l'arrêté du 16 novembre 2001 modifié

| | | |
|------|---|---|
| 5110 | | Formations stables xérothermophiles à <i>Buxus sempervirens</i> des pentes rocheuses (Berberidion p.p.) |
| 6170 | | Pelouses calcaires alpines et subalpines |
| 6430 | | Mégaphorbiaies hygrophiles d'ourlets planitiaires et des étages montagnard à alpin |
| 7220 | * | Sources pétrifiantes avec formation de tuf (Cratoneurion) |
| 7230 | | Tourbières basses alcalines |
| 8210 | | Pentes rocheuses calcaires avec végétation chasmophytique |
| 91E0 | * | Forêts alluviales à <i>Alnus glutinosa</i> et <i>Fraxinus excelsior</i> (Alno-Padion, Alnion incanae, Salicion albae) |
| 9150 | | Hêtraies calcicoles médio-européennes du Cephalanthero-Fagion |

2 - Liste des espèces de faune et flore sauvages justifiant la désignation du site et figurant en annexe de l'arrêté du 16 novembre 2001 modifié

Amphibiens

aucune espèce mentionnée

Invertébrés

aucune espèce mentionnée

Mammifères

| | | |
|------|---------------------|---------------------------|
| 1301 | Desman des Pyrénées | <i>Galemys pyrenaicus</i> |
| 1354 | * Ours brun | <i>Ursus arctos</i> |

Plantes

aucune espèce mentionnée

Poissons

aucune espèce mentionnée


Reptiles

aucune espèce mentionnée


** Habitats ou espèces dont la protection est prioritaire au sens de la directive 92/43/CEE.*

Fait le **22 JUIL. 2014**

La ministre de l'écologie, du développement durable et de l'énergie,
Pour la ministre et par délégation :
Le directeur de l'eau et de la biodiversité,



L. ROY



Site Natura 2000 Massif du Layens

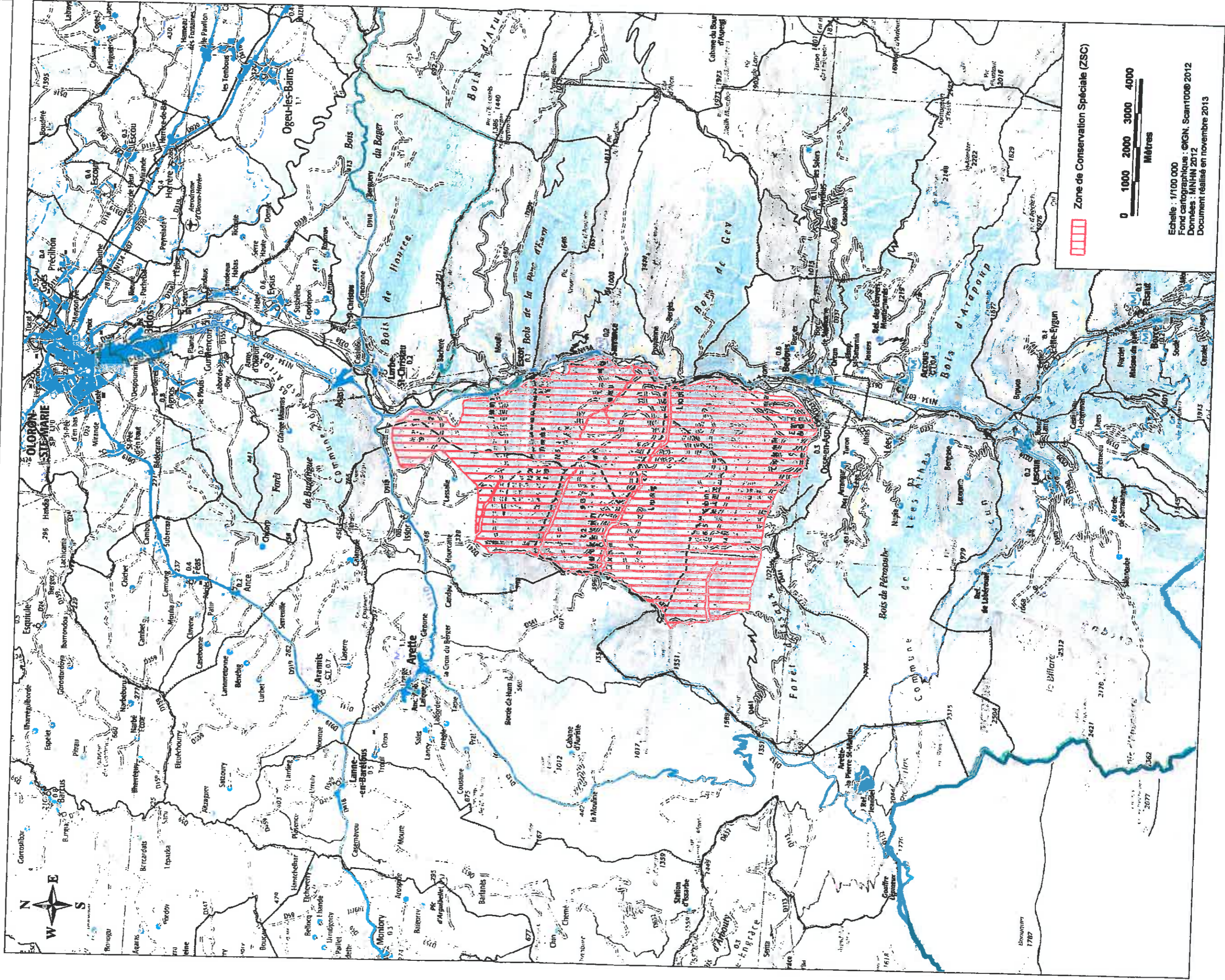
FR7200747 (Département des Pyrénées-Atlantiques, Région Aquitaine)

Carte (fond cartographique IGN Scan100) annexée à l'arrêté de désignation de la ZSC

Pour la transmission par délégation,
le directeur de l'eau et de la biodiversité

Laurent ROY

22 JUIN, 2014



Zone de Conservation Spéciale (ZSC)

0 1000 2000 3000 4000
Mètres

Echelle : 1/100 000
Fond cartographique : CHGN, Scant006 2012
Données : MNHN 2012
Document réalisé en novembre 2013