



COMMUNE D'ARTIGUELOUTAN

PLAN DE PREVENTION  
DU RISQUE INONDATION

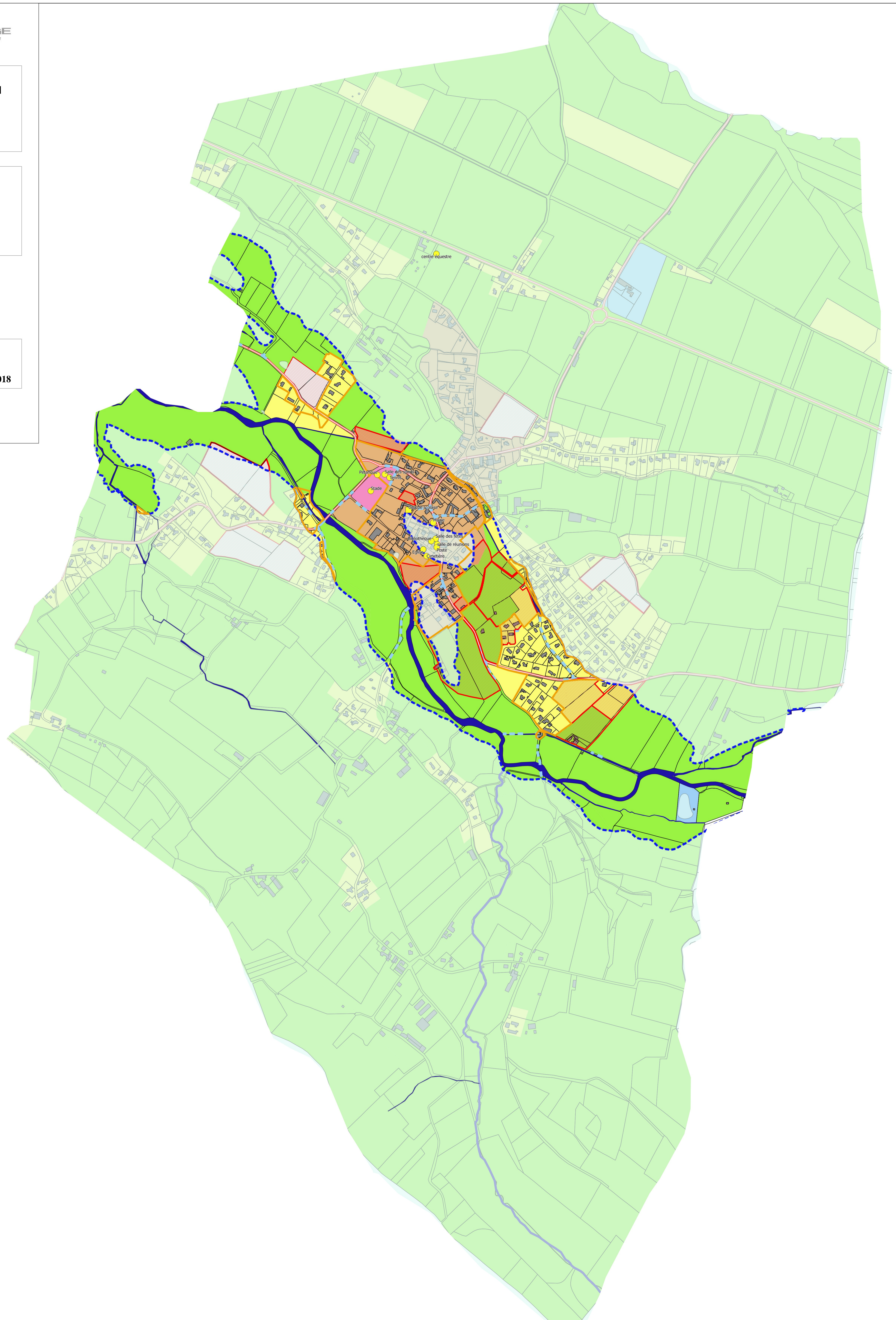
CARTE DES ENJEUX  
Echelle : 1/5000

DOCUMENT APPROUVÉ  
par arrêté préfectoral le :  
27/11/2018

Direction  
Départementale  
des Territoires  
et de la Mer des  
Pyrénées-Atlantiques





Service  
Aménagement,  
Urbanisme,  
Risques

Cité administrative  
Boulevard Toussain  
CS 97577  
64032 Pau Cedex





### LÉGENDE

#### Éléments de repérage

-  Lit mineur du cours d'eau
-  Enveloppe de la crue centennale
-  Route inondée rendant une parcelle inaccessible
-  Route départementale

#### Établissements recevant du public

-  ERP de santé et d'enseignement toutes catégories confondues
-  ERP autres (hors ERP de santé et d'enseignement)

#### Occupation du territoire

-  Partie actuellement urbanisée (P.A.U.)
-  Zones à urbaniser à long terme et projets de développement (2AU, 2NA)
-  Zones urbanisées (UB, UC, etc.) et urbanisables à court terme (1AU, 1NA)
-  Zones urbaines (centres urbains ou zones urbanisées très denses (UA, U)
-  Zones urbaines de loisirs (stades, etc.)
-  Zones industrielles, artisanales ou commerciales (UY)
-  Zones naturelles et agricoles (NA)