

PLAN DE PREVENTION DU RISQUE INONDATION DES COMMUNES DE LA VALLEE DE L'OUSSE

Carte des Vitesses







Commune d'Ousse

DOCUMENT APPROUVE
Par arrêté préfectoral le: 18/01/2019




1 / 5 000

mars 2017

Légende

-  Cours d'eau
-  Zone de rétention d'écoulement
-  Sens d'écoulement
-  Obstacles modélisés (murs et merlons)
-  Bande forfaitaire de 30 m associée aux merlons de rivières
-  Embacles

Vitesse

-  Inférieure à 0.5 m/s
-  Entre 0.5 m/s et 1 m/s
-  Supérieure à 1 m/s



Sources : © IGN BD-Parcellaire © 2014
PPRIOusse_CommuneOusse_CartedesVitesses
mars 2017 - Plans_OI
Format A2

0 75 150 300
Mètres

