

LOCALISATION

Cours d'eau	L'Ousse
Département	Pyrénées-Atlantiques
Commune	Ousse
Emplacement	seuil Moulin
Gestionnaire	privé
Année de construction	?
X (m RGF 93)	435 310.36
Y (m RGF 93)	6 247 582.06
Descriptif	Seuil
Etat	Bon
Chute	oui



ILLUSTRATIONS



CARACTERISTIQUES

Voir levé topographique

LOCALISATION

Cours d'eau	L'Ousse
Département	Pyrénées-Atlantiques
Commune	Ousse
Emplacement	Bras rive gauche
Gestionnaire	privé
Année de construction	?
X (m RGF 93)	435 218.80
Y (m RGF 93)	6 247 673.06
Descriptif	Seuil
Etat	Bon
Chute	oui



ILLUSTRATIONS



CARACTERISTIQUES

Voir levé topographique

LOCALISATION

Cours d'eau	Bras meunier de l'Ousse
Département	Pyrénées-Atlantiques
Commune	Ousse
Emplacement	impasse du Moulin
Gestionnaire	privé
Année de construction	?
X (m RGF 93)	434 903.71
Y (m RGF 93)	6 247 956.71
Descriptif	Moulin
Etat	Bon
Chute	oui



ILLUSTRATIONS



CARACTERISTIQUES

Voir levé topographique

LOCALISATION

Cours d'eau	L'Ousse
Département	Pyrénées-Atlantiques
Commune	Ousse
Emplacement	D38;Avenue des Pyrénées
Gestionnaire	CG64
Année de construction	?
X (m RGF 93)	434 515.11
Y (m RGF 93)	6 247 922.90
Descriptif	Pont
Etat	Bon
Chute	non



ILLUSTRATIONS



CARACTERISTIQUES

Voir levé topographique

LOCALISATION

Cours d'eau	L'Arriou
Département	Pyrénées-Atlantiques
Commune	Ousse
Emplacement	Chemin Capsus
Gestionnaire	privé
Année de construction	?
X (m RGF 93)	435 510.70
Y (m RGF 93)	6 248 022.90
Descriptif	Ponceau
État	Bon
Chute	non



ILLUSTRATIONS



CARACTERISTIQUES

Voir levé topographique

LOCALISATION

Cours d'eau	L'Arriou
Département	Pyrénées-Atlantiques
Commune	Ousse
Emplacement	chemin de Lasmugues
Gestionnaire	Commune
Année de construction	?
X (m RGF 93)	435 440.27
Y (m RGF 93)	6 248 033.98
Descriptif	Ponceau
Etat	Bon
Chute	non



ILLUSTRATIONS



CARACTERISTIQUES

Voir levé topographique

LOCALISATION

Cours d'eau	L'Arriou
Département	Pyrénées-Atlantiques
Commune	Ousse
Emplacement	impasse des Augas
Gestionnaire	Commune
Année de construction	?
X (m RGF 93)	435 009.91
Y (m RGF 93)	6 248 262.60
Descriptif	Ponceau
Etat	Bon
Chute	non



ILLUSTRATIONS

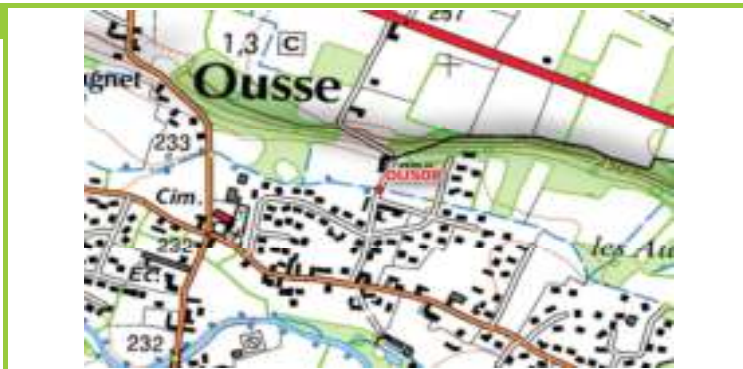


CARACTERISTIQUES


Voir levé topographique

LOCALISATION

Cours d'eau	L'Arriou
Département	Pyrénées-Atlantiques
Commune	Ousse
Emplacement	rue de Biarce
Gestionnaire	Commune
Année de construction	?
X (m RGF 93)	434 899.18
Y (m RGF 93)	6 248 286.32
Descriptif	Ponceau
Etat	Bon
Chute	non



ILLUSTRATIONS



CARACTERISTIQUES

Voir levé topographique

LOCALISATION

Cours d'eau	L'Arriou
Département	Pyrénées-Atlantiques
Commune	Ousse
Emplacement	D38;Avenue des Pyrénées
Gestionnaire	CG64
Année de construction	?
X (m RGF 93)	434 582.96
Y (m RGF 93)	6 248 359.38
Descriptif	Ponceau
Etat	Bon
Chute	non



ILLUSTRATIONS



CARACTERISTIQUES

Voir levé topographique

LOCALISATION

Cours d'eau	L'Arriou
Département	Pyrénées-Atlantiques
Commune	Ousse
Emplacement	impasse Lafoi
Gestionnaire	Commune
Année de construction	?
X (m RGF 93)	434 243.81
Y (m RGF 93)	6 248 391.07
Descriptif	Ponceau
Etat	Bon
Chute	non



ILLUSTRATIONS



CARACTERISTIQUES

Voir levé topographique

LOCALISATION

Cours d'eau	L'Arriou
Département	Pyrénées-Atlantiques
Commune	Ousse
Emplacement	rue des Chênes
Gestionnaire	Commune
Année de construction	?
X (m RGF 93)	434 142.28
Y (m RGF 93)	6 248 426.55
Descriptif	Ponceau
Etat	Bon
Chute	non



ILLUSTRATIONS

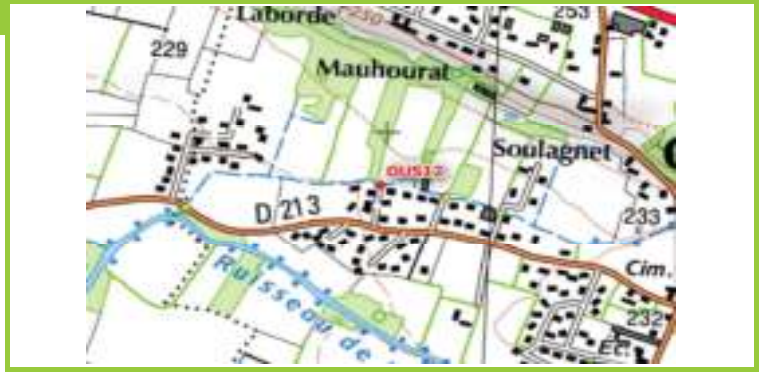


CARACTERISTIQUES

Voir levé topographique

LOCALISATION

Cours d'eau	L'Arriou
Département	Pyrénées-Atlantiques
Commune	Ousse
Emplacement	rue du Barthouil
Gestionnaire	Commune
Année de construction	?
X (m RGF 93)	434 018.92
Y (m RGF 93)	6 248 451.40
Descriptif	Ponceau
Etat	Bon
Chute	non



ILLUSTRATIONS



CARACTERISTIQUES

Voir levé topographique

LOCALISATION

Cours d'eau	L'Arriou
Département	Pyrénées-Atlantiques
Commune	Ousse
Emplacement	RD213; Avenue des Moulins
Gestionnaire	CG64
Année de construction	?
X (m RGF 93)	433 651.88
Y (m RGF 93)	6 248 404.70
Descriptif	Ponceau
Etat	Bon
Chute	non



ILLUSTRATIONS

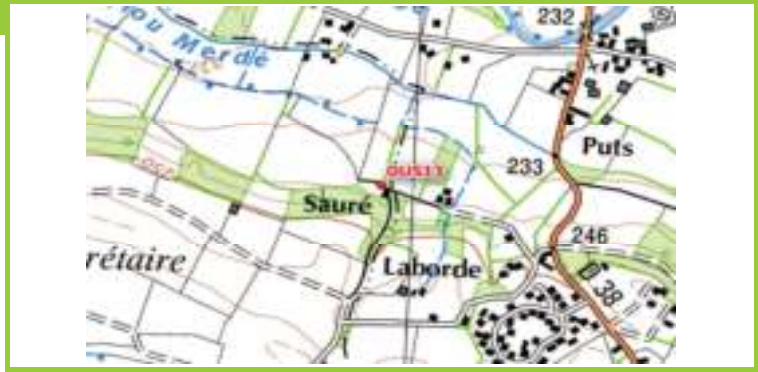


CARACTERISTIQUES

Voir levé topographique

LOCALISATION

Cours d'eau	L'Arriou Merdé
Département	Pyrénées-Atlantiques
Commune	Ousse
Emplacement	rue des Capbat
Gestionnaire	Commune
Année de construction	?
X (m RGF 93)	434 151.80
Y (m RGF 93)	6 247 578.67
Descriptif	Ponceau
Etat	Bon
Chute	non



ILLUSTRATIONS



CARACTERISTIQUES

Voir levé topographique

LOCALISATION

Cours d'eau	L'Arriou Merdé
Département	Pyrénées-Atlantiques
Commune	Ousse
Emplacement	Le Secrétaire
Gestionnaire	Commune
Année de construction	?
X (m RGF 93)	434 055.20
Y (m RGF 93)	6 247 881.10
Descriptif	Ponceau
Etat	Bon
Chute	non



ILLUSTRATIONS



CARACTERISTIQUES

Voir levé topographique

LOCALISATION

Cours d'eau	Le ru de Haure
Département	Pyrénées-Atlantiques
Commune	Ousse
Emplacement	RD213; route de l'Eglise
Gestionnaire	CG64
Année de construction	?
X (m RGF 93)	435 467.96
Y (m RGF 93)	6 247 765.64
Descriptif	Ponceau
Etat	Bon
Chute	non



ILLUSTRATIONS



CARACTERISTIQUES

Voir levé topographique