



**PYRÉNÉES-
ATLANTIQUES**

*Liberté
Égalité
Fraternité*

RECUEIL DES ACTES
ADMINISTRATIFS
N°64-2023-116

PUBLIÉ LE 1 JUIN 2023

Sommaire

Direction Départementale de l'Emploi, du Travail et des Solidarités / Direction Départementale de l'Emploi, du Travail et des Solidarités - Accompagnement des entreprises en développement et des salariés

64-2023-05-26-00002 - Déclaration pour les services à la personne LA LOGE DE BENA (2 pages)

Page 6

Direction Départementale de la Protection des Populations des Pyrénées-Atlantiques / Direction Départementale de la Protection de la Population - Santé protection animale et environnement

64-2023-05-31-00001 - Arrêté portant nomination d'un vétérinaire sanitaire (VIANO Bérengère) (2 pages)

Page 9

Direction Départementale des Territoires et de la Mer des Pyrénées-Atlantiques / Direction Départementale des Territoires et de la Mer - DML Administration de la Mer

64-2023-05-30-00002 - Arrêté préfectoral du 30/05/23 portant autorisation de circuler sur les plages.?? Commune : Biarritz?? Pétitionnaire : René LAPORTE (4 pages)

Page 12

Direction Départementale des Territoires et de la Mer des Pyrénées-Atlantiques / Direction Départementale des Territoires et de la Mer - Service Eau

64-2023-05-26-00001 - Arrêté Inter-préfectoral autorisant la capture d'espèces piscicoles dans le cadre de travaux de reméandrage entre OH 304 et 305 sur l'A64 sur le cours d'eau nommé le Pazané sur les communes d'Hastingues et de Sames. (4 pages)

Page 17

Direction Départementale des Territoires et de la Mer des Pyrénées-Atlantiques / Direction Départementale des Territoires et de la Mer - Service Environnement

64-2023-05-26-00004 - Autorisations préfectorales individuelles de chasser le sanglier en période d'ouverture anticipée dans le massif montagnard (hors estives)?? pour la campagne 2023-2024 (4 pages)

Page 22

64-2023-05-26-00003 - Autorisations préfectorales individuelles de chasser le sanglier en période d'ouverture anticipée en zone de plaine pour la campagne 2023-2024 (15 pages)

Page 27

Préfecture des Pyrénées-Atlantiques /

64-2023-05-26-00013 - ?? Arrêté portant fixation du montant du prélèvement prévu à l'art. 302-7 du code de la construction et de l'habitation pour 2023 - commune Boucau (2 pages)

Page 43

64-2023-05-26-00014 - ?? Arrêté portant fixation du montant du prélèvement prévu à l'art. 302-7 du code de la construction et de l'habitation pour 2023 - commune Cambo (2 pages)

Page 46

64-2023-05-25-00005 - Arrêté fixant la composition de la commission de contrôle des listes électorales de ARGAGNON (1 page)	Page 49
64-2023-05-25-00006 - Arrêté fixant la composition de la commission de contrôle des listes électorales de AURIAC (1 page)	Page 51
64-2023-05-25-00010 - Arrêté fixant la composition de la commission de contrôle des listes électorales de MIALOS (1 page)	Page 53
64-2023-05-25-00008 - Arrêté fixant la composition de la commission de contrôle des listes électorales de SAINT CASTIN (1 page)	Page 55
64-2023-05-25-00007 - Arrêté fixant la composition de la commission de contrôle des listes électorales de SERRES MORLAAS (1 page)	Page 57
64-2023-05-25-00009 - Arrêté fixant la composition de la commission de contrôle des listes électorales de ABERE (1 page)	Page 59
64-2023-05-25-00011 - Arrêté fixant la composition de la commission de contrôle des listes électorales de ANDOINS (1 page)	Page 61
64-2023-05-25-00012 - Arrêté fixant la composition de la commission de contrôle des listes électorales de ANOYE (1 page)	Page 63
64-2023-05-25-00014 - Arrêté fixant la composition de la commission de contrôle des listes électorales de ARBUS (1 page)	Page 65
64-2023-05-25-00013 - Arrêté fixant la composition de la commission de contrôle des listes électorales de ARESSY (1 page)	Page 67
64-2023-05-25-00015 - Arrêté fixant la composition de la commission de contrôle des listes électorales de ARTHEZ-DE-BÉARN (1 page)	Page 69
64-2023-05-25-00016 - Arrêté fixant la composition de la commission de contrôle des listes électorales de ARTIX (1 page)	Page 71
64-2023-05-25-00017 - Arrêté fixant la composition de la commission de contrôle des listes électorales de ASTIS (1 page)	Page 73
64-2023-05-25-00018 - Arrêté fixant la composition de la commission de contrôle des listes électorales de AUBIN (1 page)	Page 75
64-2023-05-25-00019 - Arrêté fixant la composition de la commission de contrôle des listes électorales de AURIONS IDERNES (1 page)	Page 77
64-2023-06-01-00001 - Arrêté mettant en demeure IRRIGADOUR en qualité d'organisme unique de gestion collective, de régulariser la situation administrative des prélèvements d'eau à usage agricole sur le bassin de l'Adour et portant mesures conservatoires (94 pages)	Page 79
64-2023-05-26-00009 - Arrêté portant fixation du montant du prélèvement prévu à l'art. 302-7 du code de la construction et de l'habitation pour 2023 - commune Ascain (2 pages)	Page 174
64-2023-05-26-00010 - Arrêté portant fixation du montant du prélèvement prévu à l'art. 302-7 du code de la construction et de l'habitation pour 2023 - commune Biarritz (2 pages)	Page 177

64-2023-05-26-00011 - Arrêté portant fixation du montant du prélèvement prévu à l'art. 302-7 du code de la construction et de l'habitation pour 2023 - commune Bidart (2 pages)	Page 180
64-2023-05-26-00012 - Arrêté portant fixation du montant du prélèvement prévu à l'art. 302-7 du code de la construction et de l'habitation pour 2023 - commune Bizanos (2 pages)	Page 183
64-2023-05-26-00015 - Arrêté portant fixation du montant du prélèvement prévu à l'art. 302-7 du code de la construction et de l'habitation pour 2023 - commune Ciboure (2 pages)	Page 186
64-2023-05-26-00008 - Arrêté portant fixation du montant du prélèvement prévu à l'art. 302-7 du code de la construction et de l'habitation pour 2023 - commune d'Anglet (2 pages)	Page 189
64-2023-05-26-00016 - Arrêté portant fixation du montant du prélèvement prévu à l'art. 302-7 du code de la construction et de l'habitation pour 2023 - commune Gan (2 pages)	Page 192
64-2023-05-26-00017 - Arrêté portant fixation du montant du prélèvement prévu à l'art. 302-7 du code de la construction et de l'habitation pour 2023 - commune Gelos (2 pages)	Page 195
64-2023-05-26-00018 - Arrêté portant fixation du montant du prélèvement prévu à l'art. 302-7 du code de la construction et de l'habitation pour 2023 - commune Hasparren (2 pages)	Page 198
64-2023-05-26-00019 - Arrêté portant fixation du montant du prélèvement prévu à l'art. 302-7 du code de la construction et de l'habitation pour 2023 - commune Hendaye (2 pages)	Page 201
64-2023-05-26-00020 - Arrêté portant fixation du montant du prélèvement prévu à l'art. 302-7 du code de la construction et de l'habitation pour 2023 - commune Idron (2 pages)	Page 204
64-2023-05-26-00021 - Arrêté portant fixation du montant du prélèvement prévu à l'art. 302-7 du code de la construction et de l'habitation pour 2023 - commune Lescar (2 pages)	Page 207
64-2023-05-26-00022 - Arrêté portant fixation du montant du prélèvement prévu à l'art. 302-7 du code de la construction et de l'habitation pour 2023 - commune Lons (2 pages)	Page 210
64-2023-05-26-00023 - Arrêté portant fixation du montant du prélèvement prévu à l'art. 302-7 du code de la construction et de l'habitation pour 2023 - commune Morlaas (2 pages)	Page 213
64-2023-05-26-00024 - Arrêté portant fixation du montant du prélèvement prévu à l'art. 302-7 du code de la construction et de l'habitation pour 2023 - commune Mouguerre (2 pages)	Page 216
64-2023-05-26-00025 - Arrêté portant fixation du montant du prélèvement prévu à l'art. 302-7 du code de la construction et de l'habitation pour 2023 - commune Serres Castet (2 pages)	Page 219

64-2023-05-26-00026 - Arrêté portant fixation du montant du prélèvement prévu à l'art. 302-7 du code de la construction et de l'habitation pour 2023 - commune St Jean de Luz (2 pages)	Page 222
64-2023-05-26-00027 - Arrêté portant fixation du montant du prélèvement prévu à l'art. 302-7 du code de la construction et de l'habitation pour 2023 - commune St Pé S/Nivelle (2 pages)	Page 225
64-2023-05-26-00028 - Arrêté portant fixation du montant du prélèvement prévu à l'art. 302-7 du code de la construction et de l'habitation pour 2023 - commune St Pierre d'Irube (2 pages)	Page 228
64-2023-05-26-00029 - Arrêté portant fixation du montant du prélèvement prévu à l'art. 302-7 du code de la construction et de l'habitation pour 2023 - commune Urrugne (2 pages)	Page 231
64-2023-05-26-00030 - Arrêté portant fixation du montant du prélèvement prévu à l'art. 302-7 du code de la construction et de l'habitation pour 2023 - commune Ustarritz (2 pages)	Page 234

**Préfecture des Pyrénées-Atlantiques / Préfecture des Pyrénées-Atlantiques -
Direction des sécurités**

64-2023-05-30-00004 - Arrêté fixant les itinéraires des troupeaux transhumants dans les Pyrénées Atlantiques (6 pages)	Page 237
--	----------

Ville de Bayonne / Ville de Bayonne - Service communal d'hygiène et sécurité

64-2023-05-26-00005 - AP 2ème étage 47 rue d'Espagne (4 pages)	Page 244
64-2023-05-26-00006 - AP 3ème étage 47 rue d'Espagne (4 pages)	Page 249

Direction Départementale de l'Emploi, du Travail
et des Solidarités

64-2023-05-26-00002

Déclaration pour les services à la personne LA
LOGE DE BENA



Liberté • Égalité • Fraternité

RÉPUBLIQUE FRANÇAISE

Liberté

Egalité

Fraternité

Direction départementale de l'emploi, du travail
et des solidarités

LE PREFET DES PYRENEES-ATLANTIQUES

Chevalier de l'Ordre National du Mérite

Récépissé de déclaration d'un organisme de services à la personne enregistré sous le N° SAP952078715

Vu le code du travail et notamment les articles L 7231-1 à L 7231-2, R 7232-16 à R 7232-22 et D 7233-1 à D 7233-5 ;

Vu l'arrêté préfectoral n° 64-2023-03-01-00002 du 1^{er} Mars 2023 de M. Julien CHARLES, Préfet des Pyrénées-Atlantiques donnant délégation de signature à MME. VIAL Hélène, Directrice Départementale de l'Emploi, du Travail et des Solidarités du département des Pyrénées-Atlantiques ;

Vu l'arrêté n° 64-2023-03-06-00013 du 06 Mars 2023 de MME. VIAL Hélène, Directrice Départementale de l'Emploi, du Travail et des Solidarités du département des Pyrénées-Atlantiques donnant subdélégation de signature à MME. Corinne COULON, en qualité de Directrice Départementale Adjointe de l'Emploi, du Travail et des Solidarités du département des Pyrénées-Atlantiques ;

Le préfet des Pyrénées-Atlantiques

Constate :

Qu'une déclaration d'activités de services à la personne a été déposée auprès de la Direction Départementale de l'Emploi, du Travail et des Solidarités du département des Pyrénées-Atlantiques le 23 Mai 2023 par MME. Bernadette SERE PEYRIGAIN, en qualité de dirigeante pour l'organisme LA LOGE DE BENA dont l'établissement principal est situé 27, Rue du Quatorze Juillet – 64000 PAU et enregistré sous le **N° SAP952078715** pour les activités suivantes :

Activité(s) relevant uniquement de la déclaration (mode prestataire) :

- Entretien de la maison et travaux ménagers,
- Petits travaux de jardinage,
- Travaux de petit bricolage,
- Préparation de repas à domicile,
- Livraison de repas à domicile,
- Collecte et livraison de linge repassé,
- Livraison de course à domicile,
- Maintenance et vigilance temporaire de résidences,
- Assistance informatique à domicile,
- Assistance administrative à domicile,
- Soins et promenade d'animaux pour personnes dépendantes,
- Prestation de conduite du véhicule de personnes ayant besoin d'une aide temporaire,
- Accompagnement des personnes ayant besoin d'une aide temporaire dans leurs déplacements,
- Assistance aux personnes ayant besoin d'une aide temporaire.

Toute modification concernant les activités exercées devra faire l'objet d'une déclaration modificative préalable.

Sous réserve d'être exercées à titre exclusif (ou sous réserve d'une comptabilité séparée pour les personnes morales dispensées de cette condition), ces activités ouvrent droit au bénéfice des dispositions des articles L.7233-2 du code du travail et L.241-10 du code de la sécurité sociale dans les conditions prévues par ces articles.

Les effets de la déclaration courent à compter du jour du dépôt de la déclaration modificative sous réserve des dispositions de l'article R.7232-18 du code du travail.

Le présent récépissé n'est pas limité dans le temps.

Direction de l'Emploi, du Travail et des Solidarités
du département des Pyrénées-Atlantiques
Cité Administrative – CS 67566 – 64080 PAU CEDEX
Travail et entreprises : 05 59 14 80 30
Solidarités et inclusion : 05 47 41 33 10
www.pyrenees-atlantiques.gouv.fr - www.economie.gouv.fr



Liberté • Égalité • Fraternité

RÉPUBLIQUE FRANÇAISE

Liberté
Égalité
Fraternité

Direction départementale de l'emploi, du travail
et des solidarités

L'enregistrement de la déclaration peut être retiré dans les conditions fixées aux articles R.7232-20 à R.7232-22 du code du travail.

Le présent récépissé est publié au recueil des actes administratifs de la préfecture.

Fait à Pau, le 26 Mai 2023

Pour le Préfet des Pyrénées-Atlantiques,
et par subdélégation,
La Directrice Départementale Adjointe de
l'Emploi, du Travail et des Solidarités,

CORINNE COULON

Direction de l'Emploi, du Travail et des Solidarités
du département des Pyrénées-Atlantiques
Cité Administrative – CS 67566 – 64080 PAU CEDEX
Travail et entreprises : 05 59 14 80 30
Solidarités et inclusion : 05 47 41 33 10
www.pyrenees-atlantiques.gouv.fr - www.economie.gouv.fr

Direction Départementale de la Protection des
Populations des Pyrénées-Atlantiques

64-2023-05-31-00001

Arrêté portant nomination d'un vétérinaire
sanitaire (VIANO Bérengère)



**PRÉFET
DES PYRÉNÉES-
ATLANTIQUES**

*Liberté
Égalité
Fraternité*

**Direction départementale
de la protection des populations**

**ARRETE n°
PORTANT NOMINATION D'UN
VETERINAIRE SANITAIRE**

**LE PREFET DES PYRENEES-ATLANTIQUES
Chevalier de l'Ordre National du Mérite**

Vu le code rural et de la pêche maritime et notamment ses articles L. 203-1 à L. 203-7, L. 223-6, R. 203-1 à R. 203-15 et R. 242-33.

Vu le décret n° 80-516 du 4 juillet 1980, modifié par le décret n° 90-1033 du 19 novembre 1990 et par le décret 2003-768 du 1^{er} août 2003, relatif à l'exécution des mesures de prophylaxie collective des maladies des animaux ;

Vu le décret du 5 octobre 2022 nommant M. Julien CHARLES, préfet des Pyrénées-Atlantiques ;

Vu l'arrêté ministériel du 23 janvier 2017 nommant M. Alain MESPLÈDE, Directeur départemental de la protection des populations des Pyrénées-Atlantiques ;

Vu l'arrêté ministériel du 10 janvier 2022 renouvelant M. Alain MESPLÈDE dans ses fonctions de directeur départemental de la protection des populations des Pyrénées-Atlantiques ;

Vu l'arrêté préfectoral n°64-2022-10-24-00014 du 24 octobre 2022 donnant délégation de signature à M. Alain MESPLÈDE, directeur départemental de la protection des populations des Pyrénées-Atlantiques ;

Vu l'arrêté préfectoral n° 64-2022-10-24-00048 du 24 octobre 2022 du directeur départemental de la protection des populations portant subdélégation de signature ;

Vu la demande présentée par Madame Bérengère VIANO née VAN DEN EEDE-NOLLET le 20/01/1980 à Marseille (Bouches-du-Rhône) et domiciliée professionnellement à Ahetze (64210) ;

Considérant que Madame Bérengère VIANO remplit les conditions permettant l'attribution de l'habilitation sanitaire ;

ARRÊTE

Article 1^{er} :

L'habilitation sanitaire prévue à l'article L. 203-1 du code rural et de la pêche maritime susvisé est attribué pour une durée de cinq ans à Madame **Bérengère VIANO née VAN DEN EEDE-NOLLET** docteur vétérinaire administrativement domiciliée à Ahetze (64210)

Article 2 :

Dans la mesure où les conditions requises ont été respectées, cette habilitation sanitaire est renouvelable par période de cinq années tacitement reconduites sous réserve de justifier, à l'issue de chaque période de cinq ans, du respect des obligations de formation continue prévues à l'article R. 203-12.

Article 3 :

Madame **Béregère VIANO née VAN DEN EEDE-NOLLET** s'engage à respecter les prescriptions techniques, administratives et le cas échéant financières de mise en œuvre des mesures de prévention, de surveillance ou de lutte prescrites par l'autorité administrative et des opérations de police sanitaire exécutées en application de l'article L. 203-7 du code rural et de la pêche maritime.

Article 4 :

Madame **Béregère VIANO née VAN DEN EEDE-NOLLET** pourra être appelée par le préfet de ses départements d'exercice pour la réalisation d'opérations de police sanitaire au sein des lieux de détention ou des établissements pour lesquels elle a été désignée vétérinaire sanitaire. Elle sera tenue de concourir à ces opérations en application des dispositions de l'article L. 203-7 du code rural et de la pêche maritime.

Article 5 :

Tout manquement ou faute commis dans l'exercice de la présente habilitation sanitaire entraînera l'application des dispositions prévues aux articles R. 203-15, R. 228-6 et suivants du code rural et de la pêche maritime.

Article 6 :

Cette décision peut être contestée dans les deux mois qui suivent sa notification :

. soit par recours gracieux auprès de l'auteur de la décision, ou par recours hiérarchique adressé au Ministre en charge de l'agriculture. L'absence de réponse dans un délai de deux mois fait naître une décision implicite de rejet qui peut être déférée au tribunal administratif compétent dans les deux mois suivants,

. soit par recours contentieux devant le tribunal administratif compétent par courrier ou par l'application informatique « Télérecours » accessible, sur le site « www.telerecours.fr ».

Ces voies de recours ne suspendent pas l'application de la présente décision.

Article 7 :

Le secrétaire général de la préfecture et le directeur départemental de la protection des populations sont chargés, chacun en ce qui le concerne, de l'exécution du présent arrêté qui sera inséré au recueil des actes administratifs de la Préfecture des Pyrénées-Atlantiques.

Fait à PAU, le 31 mai 2023

Le Préfet,
Pour le Préfet des Pyrénées-Atlantiques
et par subdélégation
La cheffe de service santé, protection animales et environnement

Adeline LANTERNE

Direction Départementale des Territoires et de
la Mer des Pyrénées-Atlantiques

64-2023-05-30-00002

Arrêté préfectoral du 30/05/23 portant
autorisation de circuler sur les plages.

Commune : Biarritz

Pétitionnaire : René LAPORTE



**PRÉFET
DES PYRÉNÉES-
ATLANTIQUES**

*Liberté
Égalité
Fraternité*

**Direction départementale
des territoires et de la mer
Administration de la mer**

**Arrêté n°
portant autorisation de circuler sur les plages**

**Le Préfet des Pyrénées-Atlantiques
Chevalier de l'Ordre National du Mérite**

Commune de Biarritz
Pétitionnaire : RENE LAPORTE

VU le code général de la propriété des personnes publiques ;

VU le code du domaine de l'État ;

VU le code de l'environnement, articles L362-1 et suivants, L321-9, R362-1 et suivants ;

VU l'arrêté préfectoral n° 64-2022-10-24-00016, en date du 24 octobre 2022, donnant délégation de signature à M. Fabien MENU, directeur départemental des territoires et de la mer des Pyrénées-Atlantiques ;

VU la décision n° 64-2022-10-28-00005, en date du 28 octobre 2022, donnant subdélégation de signature administrative au sein de la direction départementale des territoires et de la mer des Pyrénées-Atlantiques ;

VU les demandes, en date du 26 mai 2023, de l'entreprise RENE LAPORTE, représentée par Monsieur VALERDI Adrien ;

VU l'avis, en date du 26 mai 2023, de la commune de Biarritz ;

Sur proposition du Directeur départemental des territoires et de la mer ;

Direction départementale des territoires et de la mer des Pyrénées-Atlantiques
Site d'Anglet – 19 avenue de l'Adour – 64600 ANGLET (accueil physique uniquement sur rendez-vous)
Tél. (standard) : 05 59 52 59 70 – Fax : 05 59 63 08 57 – Mail : ddtm-dml@pyrenees-atlantiques.gouv.fr
www.pyrenees-atlantiques.gouv.fr

1/3

ARRÊTE

Article premier : Autorisation

Dans le cadre de travaux de remise en état d'escaliers existants pour le compte de la mairie de Biarritz, l'entreprise RENE LAPORTE représentée par Monsieur VALERDI Adrien, est autorisée à circuler sur les plages de la commune de Biarritz avec les véhicules ci-dessous :

Plage de la Milady :

- une pelle hydraulique à chenilles 25 tonnes ;
- un dumper à chenilles ;

Plage du Port-Vieux :

- un dumper à chenilles ;

dans les conditions fixées par le présent arrêté.

Le stationnement ou le stockage des véhicules sur la plage est strictement interdit (même en haut de plage).

Article 2 : Durée de l'autorisation

La présente autorisation est accordée du 5 au 23 juin 2023 sur la plage de la Milady et du 5 au 15 juin 2023 sur la plage du Port-Vieux.

Elle cessera de plein droit à cette échéance.

La demande de renouvellement devra être présentée au moins deux (2) mois avant son échéance.

Article 3 : Conditions spéciales

Les véhicules sont autorisés à circuler, exclusivement, sur les plages Milady et Port-Vieux entre le lieu des travaux et la rampe de sortie la plus proche :

- sur une plage horaire de 8h00 à 17h00 (travail à la marée).

La signalisation de chantier obligatoire devra être mise en place.

Les mesures complémentaires suivantes devront être respectées durant toute la durée du chantier, à savoir :

- la vitesse des véhicules est limitée à 5 km par heure ;
- les véhicules présents sur la plage doivent être équipés d'un kit individuel antipollution ;
- les remorques ou les bennes doivent être étanches ;
- travaux à éviter par vent fort ;
- utilisation de véhicules aux normes (échappement et taux de pollution) ;
- véhicules et matériels conformes aux normes acoustiques en vigueur ;
- maintien de la propreté de la zone.

Dans le cas d'une fuite d'huile ou d'hydrocarbure accidentelle sur un véhicule, la procédure suivante sera appliquée :

- arrêt de la fuite ;
- évacuation des véhicules concernés ;
- recouvrement de la surface souillée par un produit absorbant ;
- récupération des matériaux souillés dans des récipients étanches ;
- évacuation dans une décharge appropriée ;
- information de la DDTM 64/Service Police de l'eau Pays Basque, de l'ARS et de la commune concernée.

2 / 3

Direction départementale des territoires et de la mer des Pyrénées-Atlantiques
Site d'Anglet – 19 avenue de l'Adour – 64600 ANGLET (accueil physique uniquement sur rendez-vous)
Tél. (standard) : 05 59 52 59 70 – Fax : 05 59 63 08 57 – Mail : ddtm-dml@pyrenees-atlantiques.gouv.fr
www.pyrenees-atlantiques.gouv.fr

Le conducteur du véhicule autorisé devra être muni de la présente autorisation, qui sera présentée à toute réquisition des agents compétents.

En cas d'inobservation de ces conditions, la présente autorisation pourra être retirée.

Article 4 : Responsabilité et Réserve des droits des tiers

Le pétitionnaire sera responsable de tous les dommages qu'il pourra occasionner sur le site ou au domaine public pour quelque motif que ce soit.

Les droits des tiers sont et demeurent expressément réservés.

Le permissionnaire fera son affaire personnelle de toutes les autorisations exigibles par ailleurs.

Article 5 : Voie de recours et délai

Cette décision peut être contestée devant le tribunal administratif territorialement compétent dans un délai de deux mois à compter de sa publication.

La juridiction administrative compétente peut aussi être saisie par l'application Télérecours citoyens accessible à partir du site www.telerecours.fr.

Article 6 : Exécution / notification

Copie du présent arrêté sera communiquée à :

M. le secrétaire général de la Préfecture, M. le directeur départemental des territoires et de la mer et Mme le Maire de Biarritz, chargés, chacun en ce qui le concerne, de l'application de la présente autorisation qui sera publiée au recueil des actes administratifs et des informations de la préfecture des Pyrénées-atlantiques.

Anglet, le **30 MAI 2023**

LE PRÉFET,
Pour le Préfet et par subdélégation

L'administrateur principal des affaires maritimes
Philippe PAQUIN
Chef du service administration de la mer

3 / 3

ESPE 14M 23

Direction Départementale des Territoires et de
la Mer des Pyrénées-Atlantiques

64-2023-05-26-00001

Arrêté Inter-préfectoral autorisant la capture
d'espèces piscicoles dans le cadre de travaux de
reméandrage entre OH 304 et 305 sur l'A64 sur
le cours d'eau nommé le Pazané sur les
communes d'Hastingues et de Sames.

**Arrêté inter-préfectoral n° 64-2023,
portant autorisation de capture des populations piscicoles
à des fins de sauvages**

LE PRÉFET DES PYRÉNÉES-ATLANTIQUES
Chevalier de l'Ordre National du Mérite

LA PRÉFÈTE DES LANDES,
Chevalier de la Légion d'honneur
Chevalier de l'Ordre national du Mérite

- VU** le code de l'environnement et notamment les articles L. 436-9 et R. 432-6 ;
- VU** le décret du 12 janvier 2022 portant nomination de Madame Françoise TAHÉRI, Préfète des Landes ;
- VU** le décret du 5 octobre 2022 portant nomination de M. Julien CHARLES, Préfet des Pyrénées-Atlantiques ;
- VU** l'arrêté ministériel du 2 février 1989 relatif à l'utilisation des installations de pêche à l'électricité ;
- VU** l'arrêté du 6 août 2013 fixant en application de l'article R. 432-6 du code de l'environnement, la forme et le contenu des demandes d'autorisation prévues au 2° de l'article L. 432-10 et à l'article L. 436-9 du code de l'environnement, modifié par l'arrêté ministériel du 8 novembre 2016 ;
- VU** l'arrêté du Premier ministre et du ministre de l'Intérieur du 11 décembre 2019 portant nomination de Monsieur Fabien MENU, ingénieur en chef des ponts, des eaux et des forêts, directeur départemental des territoires et de la mer des Pyrénées-Atlantiques ;
- VU** l'arrêté du ministre de l'Intérieur du 18 novembre 2020 portant nomination de Madame Nadine CHEVASSUS, inspectrice générale de la santé publique vétérinaire, directrice départementale des territoires et de la mer des Landes à compter du 22 décembre 2020 ;
- VU** l'arrêté préfectoral n°DDTM/MMC/ARJ/2022 n° 254 du 1er mars 2022 donnant délégation de signature à Madame Nadine CHEVASSUS, directrice départementale des territoires et de la mer des Landes ;

VU l'arrêté préfectoral n°DDTM/MMC/ARJ/2022-260 du 10 mars 2022 portant subdélégation de signature de Madame Nadine CHEVASSUS, directrice départementale des territoires et de la mer des Landes à certains de ses agents ;

VU l'arrêté préfectoral n° 64-2022-10-24-00016 du 24 octobre 2022 donnant délégation de signature à Monsieur Fabien Menu directeur départemental des territoires et de la mer des Pyrénées-Atlantiques pour la pêche en eaux douces ;

VU l'arrêté préfectoral n° 64-2022-10-28-00005 du 28 octobre 2022 modifié donnant subdélégation de signature hors fonction d'ordonnateur au sein de la direction départementale des territoires et de la mer des Pyrénées-Atlantiques ;

VU la demande présentée par la maison d'initiation à la faune et aux espaces naturels, études et conseils (MIFENEC) pour le compte des autoroutes du sud de la France en date du 11 mai 2023 ;

VU l'avis de l'office français de la biodiversité des Pyrénées-Atlantiques en date du 16 mai 2023 ;

VU l'avis de l'office français de la biodiversité des Landes en date du 11 mai 2023 ;

VU l'avis de la fédération départementale de pêche et de protection du milieu aquatique des Pyrénées-Atlantiques en date du 12 mai 2023 ;

VU l'avis de la fédération départementale de pêche et de protection du milieu aquatique des Landes en date du 22 mai 2023 ;

VU l'absence d'avis de l'association interdépartementale agréée des pêcheurs professionnels en eau douce du Bassin de l'Adour et versant Côtier consultée en date du 12 mai 2023 ;

CONSIDERANT la nécessité de capturer des espèces piscicoles par pêche électrique dans le cadre de travaux de reméandrage entre les OH 304 et 305 sur l'A64, sur le cours d'eau nommé le Pazané situé sur les communes d'Hastingues et de Sames ;

Sur proposition du directeur départemental des territoires et de la mer des Pyrénées-Atlantiques ;

ARRÊTENT

Article premier : Bénéficiaire de l'autorisation

Les Autoroutes du sud de la France (n° SIRET 572 139 996 01058), représentées par leur directeur, ci-après dénommées « le bénéficiaire », sont autorisées à capturer du poisson dans les conditions figurant au présent arrêté.

Article 2 : Objet de l'opération

Capture d'espèces piscicoles par pêche électrique dans le cadre de travaux de reméandrage entre les OH 304 et 305 sur l'A64, sur le cours d'eau nommé le Pazané situé sur les communes d'Hastingues et de Sames.

Les pêches de sauvegarde doivent être réalisées dans un délai maximum de 24 heures avant les travaux.

Article 3 : Responsable(s) de l'exécution matérielle

Personnes responsables : Monsieur Julien Jauréguy et Monsieur Dylan Fournier de MIFENEC.

Intervenants :

- Madame Sophie Gansoinat, équipe de pêche MIFENEC ;
- Monsieur Pascal Garcia, équipe de pêche MIFENEC ;
- Monsieur Nicolas Serres, équipe de pêche MIFENEC ;
- Madame Morgane de Joantho, équipe de pêche MIFENEC .

2 / 4

Direction départementale des territoires et de la mer des Pyrénées-Atlantiques
Cité administrative – boulevard Tourasse – CS 57577 – 64032 PAU CEDEX
Tél. (standard) : 05 59 80 86 00 – www.pyrenees-atlantiques.gouv.fr

Article 4 : Validité

La présente autorisation est valable à compter de la date de la signature du présent arrêté et jusqu'au 30 septembre 2023, sous réserve de l'obtention par le bénéficiaire de l'accord pour réaliser les travaux au titre de la législation sur l'eau.

Le bénéficiaire informe au minimum 48 heures à l'avance de la date effective de l'opération par message électronique aux directions départementales des territoires et de la mer des Landes et des Pyrénées-Atlantiques ainsi qu'aux services départementaux de l'office français de la biodiversité des Landes et des Pyrénées-Atlantiques.

Lieu de capture et communes concernés : cours d'eau le Pazané, situé sur les communes d'Hastingues et de Sames.

Article 5 : Moyens de capture autorisés

Les poissons sont capturés par pêche électrique selon les modalités définies dans la demande présentée par MIFENEC.

Article 6 : Désinfection des matériels et équipements

Le matériel et l'équipement des personnes sont désinfectés avant et après chacune des diverses interventions.

Article 7 : Espèces autorisées

Toutes espèces présentes sur le site.

Article 8 : Destination du poisson et moyens utilisés pour le transport du poisson vivant

Les poissons capturés sont remis à l'eau en amont ou en aval de la zone des travaux selon les modalités définies dans la demande présentée par MIFENEC.

Les espèces capturées non-représentées sur la nomenclature des espèces présentes dans les eaux douces françaises ou susceptibles de provoquer un déséquilibre biologique sont détruites sur place (sans transport) ou remises au détenteur du droit de pêche pour destruction dans les mêmes conditions.

Article 9 : Droit des tiers

Les droits des tiers sont et demeurent expressément réservés.

Article 10 : Rapport final

Dans un délai de deux mois à compter de l'expiration de la présente autorisation, le bénéficiaire a obligation d'adresser un rapport de synthèse des opérations réalisées (précisant les espèces capturées, le nombre, le lieu où les poissons sont déversés, éventuellement leur destruction s'il s'agit d'espèces non-représentées sur la nomenclature des espèces présentes dans les eaux douces françaises ou susceptibles de provoquer un déséquilibre biologique), à la direction départementale des territoires et de la mer des Landes, à la direction départementale des territoires et de la mer des Pyrénées-Atlantiques, au service départemental de l'office français de la biodiversité des Landes, au service départemental de l'office français de la biodiversité des Pyrénées-Atlantiques, à la fédération départementale de pêche et de protection du milieu aquatique des Landes, à la fédération départementale de pêche et de protection du milieu aquatique des Pyrénées-Atlantiques ainsi qu'à l'association interdépartementale agréée des pêcheurs professionnels en eau douce du Bassin de l'Adour et versant Côtier.

Article 11 : Présentation de l'autorisation

Le bénéficiaire ou le responsable de l'exécution matérielle de l'opération, doit être porteur de la présente autorisation lors des opérations de capture ou de transport. Il est tenu de la présenter à toute demande des agents commissionnés au titre de la police de la pêche.

Article 12 : Retrait de l'autorisation

La présente autorisation est personnelle et incessible. Elle peut être retirée à tout moment si le bénéficiaire n'en respecte pas les clauses ou les prescriptions qui lui sont liées.

Article 13 : Autres dispositions

Cette autorisation est délivrée au titre de l'article L. 436-9 du code de l'environnement sans préjudice du respect de toute autre réglementation applicable.

Article 14 : Publicité

L'arrêté est publié au recueil des actes administratifs des services de l'État dans les départements des Pyrénées-Atlantiques et des Landes.

L'arrêté est mis à la disposition du public sur les sites internet des services de l'État dans les départements des Pyrénées-Atlantiques et des Landes.

Article 15 : Délais et voies de recours

Le présent arrêté est susceptible de recours pour excès de pouvoir devant le tribunal administratif de Pau à compter de sa publication au recueil des actes administratifs des services de l'État dans un délai de deux mois.

Dans le même délai de deux mois, le présent arrêté peut faire l'objet d'un recours gracieux. Le silence gardé par l'administration pendant plus de deux mois sur la demande de recours gracieux emporte décision implicite de rejet de cette demande conformément à l'article R. 421-2 du code de justice administrative.


Cette décision de rejet peut à son tour faire l'objet d'un recours devant le tribunal administratif de Pau dans un délai de deux mois.

Article 16 : Exécution

Les secrétaires généraux des préfectures des Landes et des Pyrénées-Atlantiques, les sous-préfets de Bayonne et de Dax, les directeurs départementaux des territoires et de la mer des Landes et des Pyrénées-Atlantiques, le directeur régional de l'office français de la biodiversité et les présidents des fédérations départementales de pêche et de protection du milieu aquatique des Landes et des Pyrénées-Atlantiques sont chargés, chacun en ce qui le concerne, de l'exécution du présent arrêté.

Pau, le **26 MAI 2023**


Pour le Préfet des Pyrénées-Atlantiques,
et par subdélégation,
La cheffe du service Eau,



Juliette FRIEDLING

Mont-de-Marsan, le **26 MAI 2023**

Pour la préfète des Landes et par délégation,
Pour la directrice et par délégation,
Le chef de service,



François LEVISTE

Destinataire : Maison d'initiation à la faune et aux espaces naturels études et conseils (MIFENEC)
456 chemin du moulin neuf d'Urt – 64520 BARDOS

Copie : OFB 40 et 64, FDAAPPMA 40 et 64, AAPPED, UPEPB

4 / 4

Direction départementale des territoires et de la mer des Pyrénées-Atlantiques
Cité administrative – boulevard Tourasse – CS 57577 – 64032 PAU CEDEX
Tél. (standard) : 05 59 80 86 00 – www.pyrenees-atlantiques.gouv.fr

Direction Départementale des Territoires et de
la Mer des Pyrénées-Atlantiques

64-2023-05-26-00004

Autorisations préfectorales individuelles de
chasser le sanglier en période d'ouverture
anticipée dans le massif montagnard (hors
estives)
pour la campagne 2023-2024



**PRÉFET
DES PYRÉNÉES-
ATLANTIQUES**

*Liberté
Égalité
Fraternité*

**Direction départementale
des territoires et de la mer
service environnement**

**Autorisations préfectorales individuelles de chasser le sanglier
en période d'ouverture anticipée dans le massif montagnard (hors estives)
pour la campagne 2023-2024**

**LE PRÉFET DES PYRÉNÉES-ATLANTIQUES
Chevalier de l'Ordre National du Mérite**

VU le code de l'environnement, titre 2, parties législative et réglementaire, et notamment l'article R424-8 ;

VU l'arrêté préfectoral du 15 mai 2014 définissant le massif montagnard au titre de l'exercice de la chasse ;

VU l'arrêté préfectoral n° 64-2023-05-11-00006 du 11 mai 2023 portant ouverture anticipée de la chasse du sanglier jusqu'à l'ouverture générale 2023 dans le massif montagnard ;

VU l'arrêté préfectoral du 24 octobre 2022 donnant délégation de signature au directeur départemental des territoires et de la mer ;

VU la décision du 28 octobre 2022 du directeur départemental des territoires et de la mer donnant subdélégation de signature à la cheffe du service environnement ;

VU la demande déposée par mail par la Fédération départementale des chasseurs en date du 11 mai 2023 ;

CONSIDÉRANT que l'arrêté préfectoral sus-visé portant ouverture anticipée de la chasse du sanglier jusqu'à l'ouverture générale 2023 dans le massif montagnard autorise la chasse au sanglier à partir du 1^{er} juin sur autorisation préfectorale individuelle pour répondre à des problématiques de dégâts ;

CONSIDÉRANT que les activités agricoles qui subissent des dégâts importants doivent être protégées de la déprédation du sanglier,

CONSIDÉRANT les dégâts importants occasionnés par les sangliers sur les cultures et les prairies en 2021, 2022 et 2023 ;

Sur proposition du directeur départemental des territoires et de la mer ;

Arrête :

Article 1 : Autorisation

Les structures cynégétiques figurant en annexe 1 sont autorisées à chasser le sanglier en période d'ouverture anticipée, en dehors des zones d'estives et uniquement dans les situations visant à répondre à une problématique de dégâts sur cultures (prévention et dégâts avérés).

En zones d'estives (hors zone cœur du parc national des Pyrénées), les interventions doivent faire l'objet d'une demande d'autorisation spécifique selon les modalités prévues dans l'arrêté sus-visé portant ouverture anticipée de la chasse du sanglier jusqu'à l'ouverture générale 2023 dans le massif montagnard.

Article 2 : Conditions

Les bénéficiaires devront :

- désigner par écrit les chasseurs autorisés à chasser à l'approche ou à l'affût le sanglier en ouverture anticipée ;
- mettre la liste des chasseurs autorisés à disposition des agents chargés de la police de la chasse et de la direction départementale des territoires et de la mer sur simple demande ;
- renseigner obligatoirement le carnet de chasse collective ;
- respecter les conditions de chasse du sanglier prévues dans l'arrêté préfectoral d'ouverture anticipée dans le massif montagnard, et dans le schéma départemental de gestion cynégétique en vigueur.

Article 3 : Bilan

Le bénéficiaire devra rendre compte du résultat des actions de tir en ouverture anticipée, par la saisie des résultats de prélèvement sur le site internet de la fédération départementale des chasseurs ou par l'envoi des cartons de tirs, du bilan des actions de tirs en ouverture anticipée, dans les délais imposés par les arrêtés préfectoraux, et au plus tard avant le 15 septembre.

Article 4 : Recours

La présente décision peut faire l'objet, dans un délai de deux mois à compter de sa publication :

- soit, directement, d'un recours contentieux auprès du tribunal administratif de Pau par courrier ou via l'application télerecours <https://www.telerecours.fr>),
- soit, préalablement, d'un recours administratif gracieux auprès du directeur départemental des territoires et de la mer ou hiérarchique auprès du Préfet des Pyrénées-Atlantiques. Dans ce cas, la décision de rejet du recours préalable, expresse ou tacite, née du silence de l'administration à l'issue du délai de deux mois à compter de la réception du recours administratif préalable, peut faire l'objet, avec la décision contestée, d'un recours contentieux dans les conditions indiquées à l'alinéa précédent.

Article 5 : Exécution

Le directeur départemental des territoires et de la mer, le président de la Fédération départementale des chasseurs, le chef du service départemental de l'Office français de la biodiversité, les services de sécurité publique, ainsi que toutes autorités habilitées à constater les infractions à la police de la chasse sont chargés, chacun en ce qui le concerne, de l'exécution du présent arrêté qui sera publié au recueil des actes administratifs de la préfecture.

Pau, le 26 mai 2023

pour le préfet des Pyrénées-Atlantiques et par
subdélégation,
la cheffe du service environnement,



Joëlle Tislé

Annexe 1

Liste des structures cynégétiques autorisées

MASSIF_LIBELLE	INTITULE
UG16 - HAUTE MONTAGNE	SOCIETE DE CHASSE ASSON L'ASSONNAISE
UG16 - HAUTE MONTAGNE	ACCA LOUVIE JUZON
UG16 - HAUTE MONTAGNE	SOCIETE DE CHASSE IZESTE
UG16 - HAUTE MONTAGNE	SOCIETE DE CHASSE ARUDY
UG16 - HAUTE MONTAGNE	SOCIETE DE CHASSE ESCOT
UG16 - HAUTE MONTAGNE	ACCA SARRANCE
UG16 - HAUTE MONTAGNE	SOCIETE DE CHASSE OSSE EN ASPE DU LABAY ACI
UG16 - HAUTE MONTAGNE	ACCA ARETTE
UG16 - HAUTE MONTAGNE	ACCA LANNE EN BARETOUS
UG16 - HAUTE MONTAGNE	ACCA HAUX
UG16 - HAUTE MONTAGNE	ACCA BEDOUS
UG16 - HAUTE MONTAGNE	SOCIETE DE CHASSE LEES ATHAS ISSAUXACI
UG16 - HAUTE MONTAGNE	SOCIETE DE CHASSE LEES ATHAS
UG16 - HAUTE MONTAGNE	ACCA CETTE EYGUN
UG16 - HAUTE MONTAGNE	SOCIETE DE CHASSE BAS OSSAU LARUNS
UG16 - HAUTE MONTAGNE	SOCIETE DE CHASSE LARUNS
UG16 - HAUTE MONTAGNE	ACCA BORCE
UG16 - HAUTE MONTAGNE	SOCIETE DE CHASSE CASTET
UG16 - HAUTE MONTAGNE	SOCIETE DE CHASSE ARAMITS HAUT
UG16 - HAUTE MONTAGNE	SOCIETE DE CHASSE AYDIUS
UG16 - HAUTE MONTAGNE	ACCA BEOST
UG16 - HAUTE MONTAGNE	SOCIETE DE CHASSE BIELLE BILHERES
UG16 - HAUTE MONTAGNE	ACCA BUZY haut
UG16 - HAUTE MONTAGNE	AICA ETSAUT CETTE EYGUN SOUM D'YPY
UG16 - HAUTE MONTAGNE	ACCA ETSAUT
UG16 - HAUTE MONTAGNE	SOCIETE DE CHASSE GERE BELESTEN
UG16 - HAUTE MONTAGNE	SOCIETE DE CHASSE ACCOUS
UG16 - HAUTE MONTAGNE	SOCIETE DE CHASSE EAUX BONNES
UG16 - HAUTE MONTAGNE	SOCIETE DE CHASSE LOUVIE SOUBIRON
UG16 - HAUTE MONTAGNE	ACCA URDOS
UG16 - HAUTE MONTAGNE	SOCIETE DE CHASSE ASTE BEON
UG16 - HAUTE MONTAGNE	ACCA LESCUN
UG16 - HAUTE MONTAGNE	SOCIETE DE CHASSE SAINTE ENGRACE

Direction Départementale des Territoires et de
la Mer des Pyrénées-Atlantiques

64-2023-05-26-00003

Autorisations préfectorales individuelles de
chasser le sanglier en période d'ouverture
anticipée en zone de plaine pour la campagne
2023-2024



**Autorisations préfectorales individuelles de chasser le sanglier
en période d'ouverture anticipée en zone de plaine
pour la campagne 2023-2024**

**LE PRÉFET DES PYRÉNÉES-ATLANTIQUES
Chevalier de l'Ordre National du Mérite**

VU le code de l'environnement, titre 2, parties législative et réglementaire, et notamment l'article R424-8 ;

VU l'arrêté préfectoral n° 64-2023-05-11-00008 du 11 mai 2023 portant ouverture anticipée de la chasse au sanglier, chevreuil et cerf en zone de plaine en 2023 ;

VU l'arrêté préfectoral du 24 octobre 2022 donnant délégation de signature au directeur départemental des territoires et de la mer ;

VU la décision du 28 octobre 2022 du directeur départemental des territoires et de la mer donnant subdélégation de signature à la cheffe du service environnement ;

VU la demande déposée par mail par la Fédération départementale des chasseurs en date du 11 mai 2023 ;

CONSIDÉRANT que l'arrêté préfectoral sus-visé portant ouverture anticipée en zone de plaine en 2023 autorise la chasse au sanglier à partir du 1^{er} juin sur autorisation préfectorale individuelle pour répondre à des problématiques de dégâts ;

CONSIDÉRANT que les activités agricoles qui subissent des dégâts importants doivent être protégées de la déprédation du sanglier ;

CONSIDÉRANT les dégâts importants occasionnés par les sangliers sur les cultures en 2019, 2020, 2021, 2022 et 2023 ;

Sur proposition du directeur départemental des territoires et de la mer ;

Arrête :

Article 1 : Autorisation

Les structures cynégétiques figurant en annexe 1 sont autorisées à chasser le sanglier en période d'ouverture anticipée, uniquement dans les situations visant à répondre à une problématique de dégâts sur cultures (prévention et dégâts avérés).

Article 2 : Conditions

Les bénéficiaires devront :

- désigner par écrit les chasseurs autorisés à chasser à l'approche ou à l'affût le sanglier en ouverture anticipée ;
- mettre la liste des chasseurs autorisés à disposition des agents chargés de la police de la chasse et de la direction départementale des territoires et de la mer sur simple demande ;
- renseigner obligatoirement le carnet de chasse collective ;
- respecter les conditions de chasse du sanglier prévues dans l'arrêté préfectoral d'ouverture anticipée pour la plaine, et dans le schéma départemental de gestion cynégétique en vigueur.

Article 3 : Bilan

Le bénéficiaire devra rendre compte du résultat des actions de tir en ouverture anticipée, par la saisie des résultats de prélèvement sur le site internet de la fédération départementale des chasseurs (FDC 64) ou par l'envoi des cartons de tirs, du bilan des actions de tirs en ouverture anticipée, dans les délais imposés par les arrêtés préfectoraux, et au plus tard avant le 15 septembre.

Article 4 : Recours

La présente décision peut faire l'objet, dans un délai de deux mois à compter de sa publication :

- soit, directement, d'un recours contentieux auprès du tribunal administratif de Pau par courrier ou via l'application télerecours <https://www.telerecours.fr>),
- soit, préalablement, d'un recours administratif gracieux auprès du directeur départemental des territoires et de la mer ou hiérarchique auprès du Préfet des Pyrénées-Atlantiques. Dans ce cas, la décision de rejet du recours préalable, expresse ou tacite, née du silence de l'administration à l'issue du délai de deux mois à compter de la réception du recours administratif préalable, peut faire l'objet, avec la décision contestée, d'un recours contentieux dans les conditions indiquées à l'alinéa précédent.

Article 5 : Exécution

Le directeur départemental des territoires et de la mer, le président de la fédération départementale des chasseurs, le chef du service départemental de l'office français de la biodiversité, les services de sécurité publique, ainsi que toutes autorités habilitées à constater les infractions à la police de la chasse sont chargés, chacun en ce qui le concerne, de l'exécution du présent arrêté qui sera publié au recueil des actes administratifs de la préfecture.

Pau, le 26 mai 2023
pour le préfet des Pyrénées-Atlantiques et par
subdélégation,
la cheffe du service environnement,



Joëlle Tislé

Décision préfectorale n°

du 26 mai 2023

Annexe 1

Liste des structures cynégétiques autorisées

MASSIF_LIBELLE	INTITULE
UG01 - COTE BASQUE	SOCIETE DE CHASSE ASCAIN LARRUNDARRAK
UG01 - COTE BASQUE	PRIVES ADH INDIVISION DE SEZE ST PEE SUR NIVELLE
UG01 - COTE BASQUE	PRIVES ADH SAINT PEE SUR NIVELLE DIHARCE PIERRE
UG01 - COTE BASQUE	ACCA SAINT PEE SUR NIVELLE
UG01 - COTE BASQUE	GIC SANGLIER LAU HERRI
UG01 - COTE BASQUE	SOCIETE DE CHASSE URRUGNE UNTXIN BIDASSOA ACI
UG01 - COTE BASQUE	ACCA SAINT PIERRE D'IRUBE
UG01 - COTE BASQUE	SOCIETE DE CHASSE SAINT JEAN DE LUZ USUAK
UG01 - COTE BASQUE	PRIVES ADH ST JEAN DE LUZ CHANTACO
UG01 - COTE BASQUE	SOCIETE DE CHASSE SARE / SARA KO IHIZTARIAK
UG01 - COTE BASQUE	SOCIETE DE CHASSE VILLEFRANQUE
UG01 - COTE BASQUE	SOCIETE DE CHASSE BASURDEAK
UG01 - COTE BASQUE	PRIVE ADH ARCANGUES BERIOTZ
UG01 - COTE BASQUE	PRIVES ADH ARCANGUES GASTELUR PERUKAIN
UG01 - COTE BASQUE	ACCA MOUGUERRE
UG01 - COTE BASQUE	PRIVES ADH MAZE BAYONNE
UG01 - COTE BASQUE	PRIVES ADH BAYONNE PLAINE D'ANSOT
UG01 - COTE BASQUE	STE DE CHASSE BAYONNE ST HUBERT COTE BASQUE ACI
UG02 - PAYS BASQUE INTERIEUR	SOCIETE DE CHASSE OREGUE
UG02 - PAYS BASQUE INTERIEUR	ACCA OREGUE
UG02 - PAYS BASQUE INTERIEUR	PRIVES ADH OREGUE OLHASQUE
UG02 - PAYS BASQUE INTERIEUR	PRIVES ADH OREGUE SYNDICAT DU BOIS DE MIXE
UG02 - PAYS BASQUE INTERIEUR	AICA USTARITZ HIRUAK
UG02 - PAYS BASQUE INTERIEUR	ACCA USTARITZ
UG02 - PAYS BASQUE INTERIEUR	ACCA ARMENDARITS
UG02 - PAYS BASQUE INTERIEUR	AICA DE MIXE
UG02 - PAYS BASQUE INTERIEUR	ACCA ARRAUTE CHARRITTE
UG02 - PAYS BASQUE INTERIEUR	PRIVES ADH HASPARREN AINCIBOURE
UG02 - PAYS BASQUE INTERIEUR	ACCA HASPARREN
UG02 - PAYS BASQUE INTERIEUR	PRIVES ADH HASPARREN ETCHEPARE
UG02 - PAYS BASQUE INTERIEUR	ACCA LA BASTIDE CLAIRENCE
UG02 - PAYS BASQUE INTERIEUR	ACCA LABETS BISCAY
UG02 - PAYS BASQUE INTERIEUR	PRIVES ADH ELGARREKIN LANTABAT
UG02 - PAYS BASQUE INTERIEUR	ACCA LANTABAT
UG02 - PAYS BASQUE INTERIEUR	ACCA LARRESSORE
UG02 - PAYS BASQUE INTERIEUR	ACCA MACAYE

UG02 - PAYS BASQUE INTERIEUR	ACCA MENDIONDE
UG02 - PAYS BASQUE INTERIEUR	PRIVES ADH URT BELLOC MONASTERE
UG02 - PAYS BASQUE INTERIEUR	ACCA URT
UG02 - PAYS BASQUE INTERIEUR	ACCA LUXE SUMBERRAUTE
UG02 - PAYS BASQUE INTERIEUR	ACCA SOURAIDE
UG02 - PAYS BASQUE INTERIEUR	ACCA ISTURITS
UG02 - PAYS BASQUE INTERIEUR	AICA ARRAUTE MASPARRAUTE LUXE
UG02 - PAYS BASQUE INTERIEUR	ACCA MASPARRAUTE
UG02 - PAYS BASQUE INTERIEUR	ACCA IHOLDY
UG02 - PAYS BASQUE INTERIEUR	ACCA ITXASSOU
UG02 - PAYS BASQUE INTERIEUR	AICA ESPELETTE XARA HANDI
UG02 - PAYS BASQUE INTERIEUR	ACCA ESPELETTE
UG02 - PAYS BASQUE INTERIEUR	ACCA AMOROTS SUCCOS
UG02 - PAYS BASQUE INTERIEUR	ACCA BIDACHE
UG02 - PAYS BASQUE INTERIEUR	PRIVES ADH BRISCOUS ORONOS PIERRE
UG02 - PAYS BASQUE INTERIEUR	SOCIETE DE CHASSE BRISCOUS LABORARIEKIN
UG02 - PAYS BASQUE INTERIEUR	ACCA AINHOA
UG02 - PAYS BASQUE INTERIEUR	PRIVES ADH AYHERRE BIDART
UG02 - PAYS BASQUE INTERIEUR	ACCA AYHERRE
UG02 - PAYS BASQUE INTERIEUR	AICAF ARANCOU BERGOUEY VIELLENAVE
UG02 - PAYS BASQUE INTERIEUR	AICAF ST ESTEBEN / ST MARTIN D'ARBEROU BIAK BAT
UG02 - PAYS BASQUE INTERIEUR	SOCIETE DE CHASSE BARDOS
UG02 - PAYS BASQUE INTERIEUR	ACCA GUICHE
UG02 - PAYS BASQUE INTERIEUR	PRIVES ADH GUICHE CONJEAUD
UG02 - PAYS BASQUE INTERIEUR	PRIVES ADH GUICHE CAUMONT
UG02 - PAYS BASQUE INTERIEUR	ACCA SAMES
UG02 - PAYS BASQUE INTERIEUR	ACCA HALSOU
UG02 - PAYS BASQUE INTERIEUR	AICA HALSOU/JATXOU BIAK
UG02 - PAYS BASQUE INTERIEUR	SOCIETE DE CHASSE HELETTE GAUDEN BAT
UG02 - PAYS BASQUE INTERIEUR	PRIVES ADH JATXOU DUINAT
UG02 - PAYS BASQUE INTERIEUR	PRIVES ADH JATXOU CAMPAGNA
UG02 - PAYS BASQUE INTERIEUR	ACCA JATXOU
UG02 - PAYS BASQUE INTERIEUR	ACCA LOUHOSSOA
UG02 - PAYS BASQUE INTERIEUR	SOCIETE DE CHASSE MEHARIN MEHAINDARRAK
UG02 - PAYS BASQUE INTERIEUR	ACCA BIDARRAY
UG02 - PAYS BASQUE INTERIEUR	ACCA CAMBO LES BAINS
UG03 - BORDS DE GAVES	AICA GAVE ET BIDOUZE
UG03 - BORDS DE GAVES	ACCA SAINT PE DE LEREN
UG03 - BORDS DE GAVES	SOCIETE DE CHASSE BAIGTS DE BEARN
UG03 - BORDS DE GAVES	AIC AUX SANGLIERS L'OURSOO
UG03 - BORDS DE GAVES	ACCA PUYOO
UG03 - BORDS DE GAVES	ACCA SALIES DE BEARN
UG03 - BORDS DE GAVES	PRIVES ADH SALIES CAUMIA/BAILLENX
UG03 - BORDS DE GAVES	PRIVES ADH SALIES DE BEARN DUPOURQUE LOUIS
UG03 - BORDS DE GAVES	PRIVES ADH SALIES DE BEARN COULOMME

UG03 - BORDS DE GAVES	SOCIETE DE CHASSE LAS BARTHES
UG03 - BORDS DE GAVES	ACCA LABASTIDE VILLEFRANCHE
UG03 - BORDS DE GAVES	ACCA SAINT DOS
UG03 - BORDS DE GAVES	SOCIETE DE CHASSE SALLES MONGISCARD
UG03 - BORDS DE GAVES	SOCIETE DE CHASSE SAINT BOES
UG03 - BORDS DE GAVES	SOCIETE DE CHASSE BONNUT
UG03 - BORDS DE GAVES	ACCA LAHONTAN
UG03 - BORDS DE GAVES	PRIVES ADH SAINT GIRONS RAMALHO JOSE
UG03 - BORDS DE GAVES	SOCIETE DE CHASSE SAINT GIRONS
UG03 - BORDS DE GAVES	ACCA AUTERRIVE
UG03 - BORDS DE GAVES	ACCA CAME
UG03 - BORDS DE GAVES	ACCA LEREN
UG03 - BORDS DE GAVES	SOCIETE DE CHASSE BELLOCQ
UG03 - BORDS DE GAVES	PRIVES ADH BELLOCQ DESTANDAU PIERRE
UG03 - BORDS DE GAVES	ACCA CASTAGNEDE
UG03 - BORDS DE GAVES	PRIVES ADH RAMOUS GALLATO PIERRE
UG03 - BORDS DE GAVES	SOCIETE DE CHASSE RAMOUS
UG03 - BORDS DE GAVES	ACCA ORTHEZ GASTON PHOEBUS
UG03 - BORDS DE GAVES	ACCA CARRESSE CASSABER
UG03 - BORDS DE GAVES	SOCIETE DE CHASSE BERENX
UG04 - AMIKUZE	ACCA UHART MIXE
UG04 - AMIKUZE	ACCA DOMEZAIN
UG04 - AMIKUZE	ACCA AICIRITS
UG04 - AMIKUZE	ACCA AMENDEUIX ONEIX
UG04 - AMIKUZE	ACCA ARBOUET SUSSAUTE
UG04 - AMIKUZE	SOCIETE DE CHASSE BEGUIOS
UG04 - AMIKUZE	ACCA ETCHARRY
UG04 - AMIKUZE	ACCA OSSERAIN
UG04 - AMIKUZE	ACCA GABAT CILINCY
UG04 - AMIKUZE	AICA ST PALAIS AMIKUZE
UG04 - AMIKUZE	ACCA SAINT PALAIS
UG04 - AMIKUZE	ACCA LICHOS
UG04 - AMIKUZE	ACCA ILHARRE DENEK INA
UG04 - AMIKUZE	ACCA LARRIBAR SORHAPURU
UG04 - AMIKUZE	ACCA SAINT GLADIE
UG04 - AMIKUZE	ACCA ARBERATS
UG04 - AMIKUZE	ACCA BEHASQUE LAPISTE
UG04 - AMIKUZE	ACCA BEYRIE SUR JOYEUSE
UG04 - AMIKUZE	PRIVES ADH BEYRIE SUR JOYEUSE CAMALBIDE
UG04 - AMIKUZE	ACCA AROUE/ITHORROTS/OLHAIBY
UG04 - AMIKUZE	AICA ABITAIN LAUHIRASSE
UG04 - AMIKUZE	ACCA ABITAIN
UG04 - AMIKUZE	ACCA AUTEVIELLE
UG04 - AMIKUZE	ACCA ESCOS
UG04 - AMIKUZE	ACCA GARRIS

UG04 - AMIKUZE	ACCA ORSANCO
UG04 - AMIKUZE	SOCIETE DE CHASSE OSTABAT ASME
UG05 - GARAZI-BAIGORRI	SOCIETE DE CHASSE ALDUDES UREPEL AICAU
UG05 - GARAZI-BAIGORRI	SOCIETE DE CHASSE ALDUDES ACVB ACI
UG05 - GARAZI-BAIGORRI	ACCA BANCA
UG05 - GARAZI-BAIGORRI	PRIVES ADH BANCA ELGART
UG05 - GARAZI-BAIGORRI	ACCA JUXUE
UG05 - GARAZI-BAIGORRI	ACCA IBARROLE
UG05 - GARAZI-BAIGORRI	ACCA HOSTA
UG05 - GARAZI-BAIGORRI	ACCA JAXU
UG05 - GARAZI-BAIGORRI	ACCA IRISSARRY
UG05 - GARAZI-BAIGORRI	SOCIETE DE CHASSE SUHESCUN
UG05 - GARAZI-BAIGORRI	SOCIETE DE CHASSE SAINT JEAN PIED DE PORT GARAZI ACI
UG05 - GARAZI-BAIGORRI	ACCA DE BAIGORRY
UG05 - GARAZI-BAIGORRI	ACCA SAINT JUST IBARRE
UG05 - GARAZI-BAIGORRI	ACCA OSSES
UG05 - GARAZI-BAIGORRI	ACCA AHAXE
UG05 - GARAZI-BAIGORRI	ACCA LASSE
UG05 - GARAZI-BAIGORRI	AICA LARCEVEAU OSTIBARRE
UG05 - GARAZI-BAIGORRI	ACCA LARCEVEAU
UG05 - GARAZI-BAIGORRI	SOCIETE DE CHASSE SAINT MICHEL
UG05 - GARAZI-BAIGORRI	ACCA ANHAUX
UG05 - GARAZI-BAIGORRI	ACCA ARHANSUS
UG05 - GARAZI-BAIGORRI	ACCA IROULEGUY
UG05 - GARAZI-BAIGORRI	ACCA PAGOLLE
UG05 - GARAZI-BAIGORRI	ACCA SAINT MARTIN ARROSSA
UG05 - GARAZI-BAIGORRI	ACCA BUNUS
UG06 - XIBEROA	ACCA VIODOS ABENSE DE BAS
UG06 - XIBEROA	ACCA AINHARP
UG06 - XIBEROA	SOCIETE DE CHASSE ALCAY
UG06 - XIBEROA	ACCA ALOS SIBAS ABENSE
UG06 - XIBEROA	ACCA ARRAST LARREBIEU
UG06 - XIBEROA	SOCIETE DE CHASSE BARCUS IHIZEN ALGARREKIN
UG06 - XIBEROA	SOCIETE DE CHASSE BARCUS ILHARRA URUSTOY
UG06 - XIBEROA	SOCIETE DE CHASSE BARCUS
UG06 - XIBEROA	ACCA ESQUIULE
UG06 - XIBEROA	ACCA ETCHEBAR
UG06 - XIBEROA	ACCA GOTEIN LIBARRENX
UG06 - XIBEROA	ACCA LACARRY
UG06 - XIBEROA	ACCA MONCAYOLLE
UG06 - XIBEROA	ACCA MUSCULDY
UG06 - XIBEROA	ACCA SAUGUIS ST ETIENNE
UG06 - XIBEROA	ACCA TROIS VILLES
UG06 - XIBEROA	ACCA GARINDEIN

UG06 - XIBEROA	ACCA LICHANS SUNHAR
UG06 - XIBEROA	PRIVES ADH MENDITTE BERRIEGTS JULES
UG06 - XIBEROA	SOCIETE DE CHASSE MENDITTE GALHARAGUE
UG06 - XIBEROA	ACCA ESPES UNDUREIN
UG06 - XIBEROA	PRIVES ADH LARRAU
UG06 - XIBEROA	PRIVES ADH LARRAU BORTHELLE
UG06 - XIBEROA	SOCIETE DE CHASSE LARRAU
UG06 - XIBEROA	ACCA MAULEON LICHARRE
UG06 - XIBEROA	AICA MAULEON DE SOULE
UG06 - XIBEROA	PRIVES ADH COMMISSION SYNDICALE DE SOULE
UG06 - XIBEROA	ACCA ORDIARP
UG06 - XIBEROA	PRIVES ADH LOHITZUN OYHERCQ/AINHARP
UG06 - XIBEROA	ACCA LOHITZUN OYHERCQ
UG06 - XIBEROA	ACCA AUSSURUCQ
UG06 - XIBEROA	ACCA BERROGAIN LARUNS
UG06 - XIBEROA	PRIVES ADH HOPITAL SAINT BLAISE UTHURRALT DOMINIQUE
UG06 - XIBEROA	PRIVES ADH HOPITAL SAINT BLAISE CAZEAUX
UG06 - XIBEROA	ACCA IDAUX MENDY
UG06 - XIBEROA	SOCIETE DE CHASSE ROQUIAGUE
UG06 - XIBEROA	SOCIETE DE CHASSE TARDETS BARKAIA
UG06 - XIBEROA	SOCIETE DE CHASSE TARDETS
UG06 - XIBEROA	ACCA CAMOU CIHIGUE
UG06 - XIBEROA	ACCA CHARRITTE DE BAS
UG06 - XIBEROA	ACCA CHERAUTE
UG06 - XIBEROA	ACCA OSSAS SUHARE
UG07 - SAUVETERRE-DE-BEARN	AICA ANDREIN ORION ORRIULE
UG07 - SAUVETERRE-DE-BEARN	ACCA ANDREIN
UG07 - SAUVETERRE-DE-BEARN	SOCIETE DE CHASSE ANGOUS
UG07 - SAUVETERRE-DE-BEARN	PRIVES ADH ANGOUS
UG07 - SAUVETERRE-DE-BEARN	AICA LE LAUSSET
UG07 - SAUVETERRE-DE-BEARN	ACCA ARAUJUZON
UG07 - SAUVETERRE-DE-BEARN	SOCIETE DE CHASSE ARAUX
UG07 - SAUVETERRE-DE-BEARN	SOCIETE DE CHASSE ATHOS ASPIS
UG07 - SAUVETERRE-DE-BEARN	PRIVES ADH ATHOS ASPIS LE GENTIL
UG07 - SAUVETERRE-DE-BEARN	ACCA ESPIUTE
UG07 - SAUVETERRE-DE-BEARN	ACCA GESTAS
UG07 - SAUVETERRE-DE-BEARN	AICA GESTAS TABAILLE USQUAIN
UG07 - SAUVETERRE-DE-BEARN	ACCA ORAAS
UG07 - SAUVETERRE-DE-BEARN	ACCA ORION
UG07 - SAUVETERRE-DE-BEARN	ACCA RIVEHAUTE
UG07 - SAUVETERRE-DE-BEARN	ACCA ORRIULE
UG07 - SAUVETERRE-DE-BEARN	ACCA VIELLENAVE DE NAVARRENX
UG07 - SAUVETERRE-DE-BEARN	ACCA GUINARTHE-PARENTIES
UG07 - SAUVETERRE-DE-BEARN	ACCA BARRAUTE CAMU
UG07 - SAUVETERRE-DE-BEARN	ACCA MONTFORT

UG07 - SAUVETERRE-DE-BEARN	ACCA NABAS
UG07 - SAUVETERRE-DE-BEARN	ACCA SAUVETERRE DE BEARN
UG07 - SAUVETERRE-DE-BEARN	AICA SAUVETERRE/GUINARTHE PARENTIS
UG07 - SAUVETERRE-DE-BEARN	ACCA TABAILLE USQUAIN
UG07 - SAUVETERRE-DE-BEARN	AICAF BEREN CASTETNAU CAMBLONG SUSMIOU
UG07 - SAUVETERRE-DE-BEARN	PRIVES ADH CHARRE
UG07 - SAUVETERRE-DE-BEARN	ACCA CHARRE
UG07 - SAUVETERRE-DE-BEARN	ACCA BURGARONNE
UG08 - LAGOR	ACCA AUDAUX
UG08 - LAGOR	ACCA LANNEPLAA
UG08 - LAGOR	PRIVES ADH LOUBIENG DROUGARD
UG08 - LAGOR	PRIVES ADH LOUBIENG DURIEZ
UG08 - LAGOR	AICA LOUBIENG DES COTEAUX ENTRE LES GAVES
UG08 - LAGOR	PRIVES ADH LOUBIENG LARROQUE
UG08 - LAGOR	ACCA LOUBIENG
UG08 - LAGOR	PRIVES ADH LOUBIENG AUBAGNA CLAUDE
UG08 - LAGOR	SOCIETE DE CHASSE NARP LES COLLINES ACI
UG08 - LAGOR	ACCA SAUVELADE
UG08 - LAGOR	ACCA LAA MONDRANS
UG08 - LAGOR	SOCIETE DE CHASSE VIELLESEGURE
UG08 - LAGOR	ACCA LAGOR
UG08 - LAGOR	ACCA OZENX MONTESTRUCQ
UG08 - LAGOR	PRIVES ADH L'HÔPITAL D'ORION LAVIE CAMBOT
UG08 - LAGOR	ACCA L'HÔPITAL D'ORION
UG08 - LAGOR	ACCA LAAS
UG08 - LAGOR	PRIVES ADH BIRON SALIGUE AUX OISEAUX
UG08 - LAGOR	SOCIETE DE CHASSE BIRON CASTETNER SARPOURENX ACI
UG08 - LAGOR	ACCA BUGNEIN
UG08 - LAGOR	ACCA MASLACQ
UG09 - MONEIN	ACCA ABOS
UG09 - MONEIN	ACCA ARBUS
UG09 - MONEIN	SOCIETE DE CHASSE AUBERTIN LES COTEAUX
UG09 - MONEIN	SOCIETE DE CHASSE AUBERTIN
UG09 - MONEIN	SOCIETE DE CHASSE ESTOS
UG09 - MONEIN	SOCIETE DE CHASSE JURANCON DU BEARN
UG09 - MONEIN	SOCIETE DE CHASSE JURANCON
UG09 - MONEIN	SOCIETE DE CHASSE LACOMMANDE
UG09 - MONEIN	ACCA LAHOURCADE
UG09 - MONEIN	ACCA LAROIN
UG09 - MONEIN	PRIVES ADH LASSEUBETAT PEYROUTET JEAN-PIERRE
UG09 - MONEIN	SOCIETE DE CHASSE LASSEUBETAT
UG09 - MONEIN	AICA LAY LAMIDOU DU LAYOU
UG09 - MONEIN	ACCA LAY-LAMIDOU
UG09 - MONEIN	SOCIETE DE CHASSE LEDEUX

UG09 - MONEIN	SOCIETE DE CHASSE LUCQ DE BEARN
UG09 - MONEIN	ASSOCIATION DE CHASSE DES FORETS DU BEARN
UG09 - MONEIN	SOCIETE DE CHASSE MONEIN ACI
UG09 - MONEIN	ACCA PARBAYSE
UG09 - MONEIN	SOCIETE DE CHASSE SAINT FAUST
UG09 - MONEIN	PRIVES ADH LASSERRE SAINT FAUST
UG09 - MONEIN	PRIVES ADH LARRIEU HARAS ST FAUST
UG09 - MONEIN	ACCA TARSACQ
UG09 - MONEIN	PRIVES ADH GAN CADET
UG09 - MONEIN	SOCIETE DE CHASSE GAN
UG09 - MONEIN	PRIVES ADH GAN LACABE
UG09 - MONEIN	PRIVES ADH GAN GAEC TOLOU
UG09 - MONEIN	SOCIETE DE CHASSE SAUCEDE
UG09 - MONEIN	ACCA NOGUERES
UG09 - MONEIN	ACCA DOGNEN
UG09 - MONEIN	AICA GOES ESTIALECQ DU LAURONCE
UG09 - MONEIN	ASSO LE VAL DU LABEROU GOES
UG09 - MONEIN	ACCA GOES
UG09 - MONEIN	ACCA JASSES
UG09 - MONEIN	PRIVES ADH LASSEUBE GPT FORESTIER DU REY
UG09 - MONEIN	SOCIETE DE CHASSE LASSEUBE LA BAISE
UG09 - MONEIN	SOCIETE DE CHASSE LASSEUBE la lasseuboise
UG09 - MONEIN	ACCA MERITEIN " l'idéale"
UG09 - MONEIN	SOCIETE DE CHASSE MOURENX
UG09 - MONEIN	AICA NAVARRENX LA NAVARRAISE
UG09 - MONEIN	ACCA NAVARRENX
UG09 - MONEIN	ACCA ESTIALECQ
UG09 - MONEIN	ACCA PRECHACQ NAVARRENX
UG09 - MONEIN	ACCA ARTIGUELOUVE
UG09 - MONEIN	ACCA BASTANES
UG09 - MONEIN	SOCIETE DE CHASSE CARDESSE
UG09 - MONEIN	ACCA OGENNE CAMPTORT
UG09 - MONEIN	ACCA BESINGRAND
UG09 - MONEIN	AICAF VERDETS POEY D'OLORON
UG10 - ARTHEZ-DE-BEARN	SOCIETE DE CHASSE SAINT MEDARD
UG10 - ARTHEZ-DE-BEARN	ACCA POEY DE LESCAR
UG10 - ARTHEZ-DE-BEARN	ACCA BALANSUN
UG10 - ARTHEZ-DE-BEARN	ACCA LACADEE
UG10 - ARTHEZ-DE-BEARN	ACCA ARTHEZ DE BEARN
UG10 - ARTHEZ-DE-BEARN	ACCA DENGUIN
UG10 - ARTHEZ-DE-BEARN	ACCA DOAZON
UG10 - ARTHEZ-DE-BEARN	SOCIETE DE CHASSE GAROS ACI
UG10 - ARTHEZ-DE-BEARN	ACCA LABEYRIE
UG10 - ARTHEZ-DE-BEARN	ACCA LESCAR
UG10 - ARTHEZ-DE-BEARN	ACCA MESPLEDE

UG10 - ARTHEZ-DE-BEARN	ACCA MOMAS
UG10 - ARTHEZ-DE-BEARN	ACCA PIETS
UG10 - ARTHEZ-DE-BEARN	PRIVES ADH SALLESPISE
UG10 - ARTHEZ-DE-BEARN	ACCA SALLESPISE
UG10 - ARTHEZ-DE-BEARN	ACCA SAULT DE NAVAILLES
UG10 - ARTHEZ-DE-BEARN	ACCA SIROS
UG10 - ARTHEZ-DE-BEARN	SOCIETE DE CHASSE SERRES SAINTE MARIE
UG10 - ARTHEZ-DE-BEARN	ACCA ARNOS
UG10 - ARTHEZ-DE-BEARN	ACCA AUSSEVIELLE
UG10 - ARTHEZ-DE-BEARN	ACCA CASTETIS
UG10 - ARTHEZ-DE-BEARN	ACCA CESCAU
UG10 - ARTHEZ-DE-BEARN	AICA DES CRETES
UG10 - ARTHEZ-DE-BEARN	ACCA LABASTIDE CEZERACQ
UG10 - ARTHEZ-DE-BEARN	SOCIETE DE CHASSE OS MARSILLON ACI
UG10 - ARTHEZ-DE-BEARN	ACCA ARTIX
UG10 - ARTHEZ-DE-BEARN	ACCA LABASTIDE MONREJEAU
UG10 - ARTHEZ-DE-BEARN	ACCA MAZEROLLES
UG10 - ARTHEZ-DE-BEARN	ACCA URDES
UG10 - ARTHEZ-DE-BEARN	SOCIETE DE CHASSE MILITAIRE ECOLE TROUPES AEROPORTEES
UG10 - ARTHEZ-DE-BEARN	ACCA UZEIN
UG10 - ARTHEZ-DE-BEARN	SOCIETE DE CHASSE HAUT OSSAU
UG10 - ARTHEZ-DE-BEARN	ACCA ARGET
UG10 - ARTHEZ-DE-BEARN	PRIVES ADH CASTEIDE CANDAU
UG10 - ARTHEZ-DE-BEARN	ACCA CASTEIDE CANDAU
UG10 - ARTHEZ-DE-BEARN	PRIVES ADH LACQ ASSO.RIVERAINES GAVE PAU
UG10 - ARTHEZ-DE-BEARN	ACCA LACQ AUDEJOS L'HENX
UG10 - ARTHEZ-DE-BEARN	ASSO GIBIER D'EAU
UG10 - ARTHEZ-DE-BEARN	ACCA VIELLENAVE D'ARTHEZ
UG10 - ARTHEZ-DE-BEARN	ACCA BOUMOURT
UG10 - ARTHEZ-DE-BEARN	ACCA CASTEIDE CAMI
UG10 - ARTHEZ-DE-BEARN	ACCA CASTILLON D'ARTHEZ
UG10 - ARTHEZ-DE-BEARN	ACCA BEYRIE EN BEARN
UG10 - ARTHEZ-DE-BEARN	PRIVES ADH BOUGARBER
UG10 - ARTHEZ-DE-BEARN	ACCA BOUGARBER
UG10 - ARTHEZ-DE-BEARN	ACCA ARGAGNON
UG10 - ARTHEZ-DE-BEARN	ACCA HAGETAUBIN DE L'AUBIN
UG10 - ARTHEZ-DE-BEARN	PRIVES ADH HAGETAUBIN
UG10 - ARTHEZ-DE-BEARN	SOCIETE DE CHASSE MONT ACI
UG11 - PAU	ACCA LONCON
UG11 - PAU	ACCA VIVEN
UG11 - PAU	AICA VIVEN LUY DE FRANCE
UG11 - PAU	PRIVE ADH MONTAGUT SCEA LASSARUQUE
UG11 - PAU	SOCIETE DE CHASSE MONTAGUT
UG11 - PAU	PRIVES ADH POULIACQ CHATEAU CAPLANE LENDRESSE
UG11 - PAU	SOCIETE DE CHASSE ANOS

UG11 - PAU	SOCIETE DE CHASSE ARZACQ VIGNES MERACQ ACI
UG11 - PAU	SOCIETE DE CHASSE AUBIN
UG11 - PAU	SOCIETE DE CHASSE ACC ST HUBERT AURIAC
UG11 - PAU	ACCA LARREULE
UG11 - PAU	ACCA LOUVIGNY
UG11 - PAU	ACCA MIALOS
UG11 - PAU	ACCA NAVAILLES ANGOS
UG11 - PAU	SOCIETE DE CHASSE POURSUIGUES BOUCOUE
UG11 - PAU	ACCA SAINT ARMOU
UG11 - PAU	ACCA SAUVAGNON
UG11 - PAU	ACCA SEBY
UG11 - PAU	ACCA SERRES CASTET LES GENETS
UG11 - PAU	ACCA MALAUSSANNE
UG11 - PAU	ACCA MONTARDON
UG11 - PAU	ACCA ARGELOS JEAN PHILIPPE BOURGEOT
UG11 - PAU	SOCIETE DE CHASSE COUBLUCQ
UG11 - PAU	ACCA PAU
UG11 - PAU	PRIVES ADH ONF PAU
UG11 - PAU	ACCA AUGA
UG11 - PAU	AICAF BUROS MAUCOR
UG11 - PAU	SOCIETE DE CHASSE CHATEAU DOUMY
UG11 - PAU	ACCA DOUMY
UG11 - PAU	ACCA FICHOUS RIUMAYOU
UG11 - PAU	SOCIETE DE CHASSE CLARACQ
UG11 - PAU	GROUPEMENT ADH LE LANOT THEZE
UG11 - PAU	SOCIETE DE CHASSE THEZE LA DIANE ACI
UG11 - PAU	ACCA BOUEILH -BOUEILHO-LASQUE
UG11 - PAU	SOCIETE DE CHASSE CABIDOS
UG11 - PAU	ACCA CARRERE
UG11 - PAU	ACCA SAINT CASTIN
UG11 - PAU	ACCA BOURNOS
UG11 - PAU	PRIVES ADH CAUBIOS LOOS DESCHASEAUX
UG11 - PAU	ACCA CAUBIOS LOOS
UG11 - PAU	ACCA GARLEDE
UG11 - PAU	AICAF MORLAAS/SERRES MORLAAS/SAINT JAMMES
UG12 - VIC-BILH	PRIVES ADH MASCARAAS HARON
UG12 - VIC-BILH	ACCA MASCARRAS HARON
UG12 - VIC-BILH	SOCIETE DE CHASSE ARROSES
UG12 - VIC-BILH	ACCA AYDIE
UG12 - VIC-BILH	GIC MADIRANAIS
UG12 - VIC-BILH	ASSO DES LIEUTENANTS DE LOUVETERIE 64
UG12 - VIC-BILH	ACCA COSLEDA
UG12 - VIC-BILH	SOCIETE DE CHASSE CROUSEILLES LA PROTECTRICE ACI
UG12 - VIC-BILH	ACCA DIUSSE
UG12 - VIC-BILH	SOCIETE DE CHASSE GERDEREST

UG12 - VIC-BILH	SOCIETE DE CHASSE LASSERRE
UG12 - VIC-BILH	SOCIETE DE CHASSE LEMBEYE VIC BILH ACI
UG12 - VIC-BILH	SOCIETE DE CHASSE LUC ARMAU
UG12 - VIC-BILH	ACCA MONT DISSE
UG12 - VIC-BILH	ACCA MOUHOUS
UG12 - VIC-BILH	ACCA SAINT JEAN POUJGE
UG12 - VIC-BILH	ACCA TADOUSSE USSAU
UG12 - VIC-BILH	ACCA TARON
UG12 - VIC-BILH	ACCA VIALER
UG12 - VIC-BILH	AICAF MAURE MOMY
UG12 - VIC-BILH	ACCA MONCLA
UG12 - VIC-BILH	ACCA AUBOUS
UG12 - VIC-BILH	PRIVES ADH BUROSSE MENDOUSSE SIBEL
UG12 - VIC-BILH	ACCA BUROSSE MENDOUSSE
UG12 - VIC-BILH	PRIVES ADH LANNECAUBE AUGÉ
UG12 - VIC-BILH	PRIVES ADH LANNECAUBE ROUMIGUE
UG12 - VIC-BILH	ACCA PORTET
UG12 - VIC-BILH	ACCA CASTETPUGON
UG12 - VIC-BILH	ACCA CONCHEZ DE BEARN
UG12 - VIC-BILH	AICAF GARLIN BALIRACQ
UG12 - VIC-BILH	ACCA MASPIE LALONQUERE JUILLACQ
UG12 - VIC-BILH	PRIVES ADH SEMEACQ BLACHON BECHACQ JEAN FRANCOIS
UG12 - VIC-BILH	PRIVES ADH SEMEACQ BLACHON LESCHER
UG12 - VIC-BILH	ACCA SEMEACQ BLACHON
UG12 - VIC-BILH	PRIVES ADH LUSSAGNET LUSSON GRANGE JEAN LOUIS
UG13 - MONTANER	SOCIETE DE CHASSE AAST
UG13 - MONTANER	ACCA ARRIEN
UG13 - MONTANER	ACCA BEDEILLE
UG13 - MONTANER	SOCIETE DE CHASSE BENTAYOU SEREE
UG13 - MONTANER	ACCA BERNADETS
UG13 - MONTANER	ACCA ESPECHÉDE
UG13 - MONTANER	ACCA GER
UG13 - MONTANER	SOCIETE DE CHASSE IBOS 65
UG13 - MONTANER	ACCA LABATUT FIGUIERES
UG13 - MONTANER	SOCIETE DE CHASSE LOURENTIES
UG13 - MONTANER	SOCIETE DE CHASSE MONSEGUR
UG13 - MONTANER	ACCA SEDZE MAUBECQ
UG13 - MONTANER	ACCA SEDZERE
UG13 - MONTANER	ACCA LIMENDOUS
UG13 - MONTANER	AIC SOCIETE DE CHASSE GABASTON GABAS
UG13 - MONTANER	SOCIETE DE CHASSE GABASTON
UG13 - MONTANER	SOCIETE DE CHASSE LASCLAVERIES
UG13 - MONTANER	SOCIETE DE CHASSE LOMBIA
UG13 - MONTANER	SOCIETE DE CHASSE PONTIACQ VIELLEPINTE
UG13 - MONTANER	AICA BEARN /BIGORRE

UG13 - MONTANER	AICA PONSON
UG13 - MONTANER	GIC LYS
UG13 - MONTANER	ACCA PONSON DESSUS
UG13 - MONTANER	ACCA RIUPEYROUS
UG13 - MONTANER	SOCIETE DE CHASSE DE SAUBOLE
UG13 - MONTANER	ACCA HIGUERES SOUYE
UG13 - MONTANER	ACCA OUILLON
UG13 - MONTANER	SOCIETE DE CHASSE SAINT LAURENT BRETAGNE
UG13 - MONTANER	AICA ANDOINS L'AYGUELONGUE AUX LUYS
UG13 - MONTANER	ACCA ANDOINS
UG13 - MONTANER	ACCA BARINQUE
UG13 - MONTANER	ACCA MONTANER
UG13 - MONTANER	ACCA SEVIGNACQ THEZE
UG13 - MONTANER	SOCIETE DE CHASSE ESCOUBES
UG13 - MONTANER	ACCA SENDETS
UG13 - MONTANER	SOCIETE DE CHASSE CASTEIDE DOAT
UG13 - MONTANER	PRIVES ADH CASTEIDE DOAT
UG13 - MONTANER	ACCA CASTERA LOUBIX
UG13 - MONTANER	ACCA PONSON DEBAT POUTS
UG13 - MONTANER	ACCA ESLOURENTIES
UG13 - MONTANER	ACCA LAMAYOU
UG14 - NAY	SOCIETE DE CHASSE MONTAUT/ST PE DE BIGORRE INDIVIS AIC
UG14 - NAY	SOCIETE DE CHASSE MONTAUT LA DIANE DU MOURLE
UG14 - NAY	SOCIETE DE CHASSE MONTAUT
UG14 - NAY	ACCA ANGAIS
UG14 - NAY	ACCA ARESSY
UG14 - NAY	SOCIETE DE CHASSE ASSAT
UG14 - NAY	SOCIETE DE CHASSE BALIROS
UG14 - NAY	SOCIETE DE CHASSE BARZUN
UG14 - NAY	ACCA BENEJACQ
UG14 - NAY	ACCA COARRAZE
UG14 - NAY	SOCIETE DE CHASSE ESPOEY
UG14 - NAY	SOCIETE DE CHASSE GELOS
UG14 - NAY	ACCA GOMER
UG14 - NAY	ACCA HAUT DE BOSDARROS
UG14 - NAY	SOCIETE DE CHASSE LESTELLE BETHARRAM
UG14 - NAY	SOCIETE DE CHASSE MAZERES LEZONS
UG14 - NAY	SOCIETE DE CHASSE OUSSE L'OUSSOISE
UG14 - NAY	SOCIETE DE CHASSE PONTACQ ACI
UG14 - NAY	ACCA RONTIGNON
UG14 - NAY	AICF SAINT ABIT PARDIES PIETAT
UG14 - NAY	ACCA SAINT VINCENT
UG14 - NAY	SOCIETE DE CHASSE IGON
UG14 - NAY	ACCA HOURS
UG14 - NAY	SOCIETE DE CHASSE UZOS

UG14 - NAY	ACCA NARCASTET
UG14 - NAY	AICA NOUSTY GASTON FEBUS
UG14 - NAY	AICA BOEIL BEZING GASTON FEBUS
UG14 - NAY	ACCA NOUSTY
UG14 - NAY	ACCA ARTIGUELOUTAN
UG14 - NAY	SOCIETE DE CHASSE LEE
UG14 - NAY	ACCA LIVRON
UG14 - NAY	ACCA LUCGARIER
UG14 - NAY	ASSO D'UNION AICA ET AIC GASTON FEBUS
UG14 - NAY	AICF BOEIL BEZING GRPT CHASSEURS LA RIBERE
UG14 - NAY	PRIVES ADH BOSDARROS LEMPEGNAT JEAN MICHEL
UG14 - NAY	SOCIETE DE CHASSE BOSDARROS
UG14 - NAY	PRIVES ADH MEILLON CAILLAT
UG14 - NAY	SOCIETE DE CHASSE MEILLON
UG14 - NAY	SOCIETE DE CHASSE ASSON LA DIANE
UG14 - NAY	SOCIETE DE CHASSE ARROS NAY BOURDETTES ACI
UG15 - OLORON-SAINTE-MARIE	PRIVES ADH SYNDICAT DE BUGANGUE
UG15 - OLORON-SAINTE-MARIE	ACCA ASASP ARROS
UG15 - OLORON-SAINTE-MARIE	AICAF LA PORTE D'ASPE AGNOS GURMENCON
UG15 - OLORON-SAINTE-MARIE	PRIVES ADH SYNDICAT DE LABAIG
UG15 - OLORON-SAINTE-MARIE	SOCIETE DE CHASSE ESCOUT
UG15 - OLORON-SAINTE-MARIE	PRIVES ADH OLORON SAINTE MARIE DELORT D'EXEA CHRISTOPHE
UG15 - OLORON-SAINTE-MARIE	ACCA OLORON SAINTE MARIE
UG15 - OLORON-SAINTE-MARIE	ACCA PRECILHON
UG15 - OLORON-SAINTE-MARIE	ACCA SUS
UG15 - OLORON-SAINTE-MARIE	ACCA MOUMOUR
UG15 - OLORON-SAINTE-MARIE	SOCIETE DE CHASSE OGEU-LES-BAINS
UG15 - OLORON-SAINTE-MARIE	SOCIETE DE CHASSE ESCOU Les hameaux
UG15 - OLORON-SAINTE-MARIE	SOCIETE DE CHASSE ESCOU
UG15 - OLORON-SAINTE-MARIE	PRIVES ADH REBENACQ PALU MARIE THERESE
UG15 - OLORON-SAINTE-MARIE	SOCIETE DE CHASSE REBENACQ
UG15 - OLORON-SAINTE-MARIE	ACCA ANCE
UG15 - OLORON-SAINTE-MARIE	PRIVES ADH SYNDICAT DU TERMU
UG15 - OLORON-SAINTE-MARIE	SOCIETE DE CHASSE ARAMITS ACI
UG15 - OLORON-SAINTE-MARIE	ACCA EYSUS
UG15 - OLORON-SAINTE-MARIE	ACCA GURS
UG15 - OLORON-SAINTE-MARIE	AICA GURS SUS GERONIS
UG15 - OLORON-SAINTE-MARIE	ACCA HERRERE
UG15 - OLORON-SAINTE-MARIE	PRIVES ADH SEVIGNACQ MEYRACQ VIDIELLA THIERRY
UG15 - OLORON-SAINTE-MARIE	ACCA SEVIGNACQ MEYRACQ
UG15 - OLORON-SAINTE-MARIE	ACCA BUZY
UG15 - OLORON-SAINTE-MARIE	AICA BUZY LES 2B
UG15 - OLORON-SAINTE-MARIE	PRIVES ADH BUZY bas
UG15 - OLORON-SAINTE-MARIE	ACCA BESCAT
UG15 - OLORON-SAINTE-MARIE	ACCA BUZIET

UG15 - OLORON-SAINTE-MARIE	AICAF GERONCE JOOS
UG16 - HAUTE MONTAGNE	
Zone de plaine	
UG16 - HAUTE MONTAGNE	PRIVES ADH ARUDY SOUBIROU NOUGUE
UG16 - HAUTE MONTAGNE	PRIVES ADH ARUDY COUMES CLAUDE
UG16 - HAUTE MONTAGNE	ACCA LURBE-SAINT-CHRISTAU
UG16 - HAUTE MONTAGNE	ACCA ISSOR
UG16 - HAUTE MONTAGNE	SOCIETE DE CHASSE SAINTE COLOME
UG16 - HAUTE MONTAGNE	ACCA LYS
UG16 - HAUTE MONTAGNE	SOCIETE DE CHASSE ARTHEZ D'ASSON
UG16 - HAUTE MONTAGNE	SOCIETE DE CHASSE BRUGES CAPBIS MIFAGET ACI
UG16 - HAUTE MONTAGNE	ACCA LAGUINGE RESTOUE
UG16 - HAUTE MONTAGNE	ACCA LICQ ATHEREY
UG16 - HAUTE MONTAGNE	ACCA MONTORY
Zone de plaine + Haute montagne	
UG16 - HAUTE MONTAGNE	SOCIETE DE CHASSE ASSON L'ASSONNAISE
UG16 - HAUTE MONTAGNE	ACCA LOUVIE JUZON
UG16 - HAUTE MONTAGNE	SOCIETE DE CHASSE IZESTE
UG16 - HAUTE MONTAGNE	SOCIETE DE CHASSE ARUDY
UG16 - HAUTE MONTAGNE	SOCIETE DE CHASSE ESCOT
UG16 - HAUTE MONTAGNE	ACCA SARRANCE
UG16 - HAUTE MONTAGNE	SOCIETE DE CHASSE OSSE EN ASPE DU LABAY ACI
UG16 - HAUTE MONTAGNE	ACCA ARETTE
UG16 - HAUTE MONTAGNE	ACCA LANNE EN BARETOUS
UG16 - HAUTE MONTAGNE	ACCA HAUX

Préfecture des Pyrénées-Atlantiques

64-2023-05-26-00013

Arrêté portant fixation du montant du
prélèvement prévu à l'art. 302-7 du code de la
construction et de l'habitation pour 2023 -
commune Boucau



**PRÉFET
DES PYRÉNÉES-
ATLANTIQUES**

*Liberté
Égalité
Fraternité*

**Direction départementale
des territoires et de la mer
service habitat construction**

**Arrêté n°
portant fixation du montant du prélèvement
prévu à l'article L. 302-7 du code de la construction et de l'habitation
pour l'année 2023
Commune de Boucau**

**LE PRÉFET DES PYRÉNÉES-ATLANTIQUES
Chevalier de l'Ordre National du Mérite**

VU le code de la construction et de l'habitation, notamment ses articles L. 302-5 à L. 302-9-2 et R. 302-14 à R. 302-26 ;

VU le code général des collectivités territoriales, notamment son article L. 2332-2 ;

VU le décret n° 2023-230 du 29 mars 2023 définissant les conditions d'application du 1° du III de l'article L. 302-5 du code de la construction et de l'habitation et portant diverses mesures d'adaptation ;

VU le décret n° 2023-325 du 28 avril 2023 fixant les valeurs des seuils des ratios mentionnés à l'article R. 302-14 du code de la construction et de l'habitation pour la période triennale 2023-2025 ;

CONSIDÉRANT l'état des dépenses déductibles, prévu à l'article R. 302-17 du code de la construction et de l'habitation, produit par la commune ;

CONSIDÉRANT le nombre de 865 logements sociaux présents sur la commune au 1^{er} janvier 2022, notifié à la commune par courrier en date du 08 décembre 2022 ;

CONSIDÉRANT le nombre de 224 logements sociaux manquants pour atteindre l'objectif de 25 % ;

CONSIDÉRANT le potentiel fiscal par habitant de la commune en 2022 ;

CONSIDÉRANT les dépenses réelles de fonctionnement de la commune en 2021 ;

ARRÊTE

Article premier : Le montant du prélèvement visé à l'article L. 302-7 du code de la construction et de l'habitation pour l'année 2023 est fixé pour la commune de Boucau à 54 116,16 euros. Compte tenu du montant des dépenses déductibles engagées par la commune en 2021 et du report des années antérieures, il ne sera pas effectué de prélèvement au titre de l'année 2022.

1/2

Direction départementale des territoires et de la mer des Pyrénées-Atlantiques
Cité Administrative – Boulevard Tourasse- CS 57577 – 64032 PAU CEDEX
Tél. (standard) : 05 59 80 86 00 - www.pyrenees-atlantiques.gouv.fr

Article 2 : Le secrétaire général de la préfecture des Pyrénées-Atlantiques, la secrétaire générale adjointe, le sous-préfet de Bayonne et le directeur départemental des territoires et de la mer sont chargés, chacun pour ce qui le concerne, de l'exécution du présent arrêté qui sera publié au recueil des actes administratifs des services de l'État dans les Pyrénées-Atlantiques et notifié aux intéressés.

Pau, le **26 MAI 2023**

LE PREFET,



Julien CHARLES

Délais et voies de recours :

Conformément à l'article R.421-1 du code de la justice administrative, la présente décision peut faire l'objet d'un recours contentieux, dans le délai de deux mois à compter de sa notification, devant le tribunal administratif de Pau, 50 cours Lyautey, BP 43, 64010 PAU CEDEX. Elle peut également faire l'objet d'un recours gracieux auprès de Monsieur le Préfet des Pyrénées-Atlantiques. Cette démarche interrompt le délai de recours contentieux, ce dernier devant être introduit dans le délai de deux mois suivant une décision implicite ou explicite de l'autorité compétente (le silence de l'administration pendant un délai de deux mois vaut décision implicite de rejet).

2/2

Préfecture des Pyrénées-Atlantiques

64-2023-05-26-00014

Arrêté portant fixation du montant du
prélèvement prévu à l'art. 302-7 du code de la
construction et de l'habitation pour 2023 -
commune Cambo



**PRÉFET
DES PYRÉNÉES-
ATLANTIQUES**

*Liberté
Égalité
Fraternité*

**Direction départementale
des territoires et de la mer
service habitat construction**

**Arrêté n°
portant fixation du montant du prélèvement
prévu à l'article L. 302-7 du code de la construction et de l'habitation
pour l'année 2023
Commune de Cambo-les-Bains**

**LE PRÉFET DES PYRÉNÉES-ATLANTIQUES
Chevalier de l'Ordre National du Mérite**

VU le code de la construction et de l'habitation, notamment ses articles L. 302-5 à L. 302-9-2 et R. 302-14 à R. 302-26 ;

VU le code général des collectivités territoriales, notamment son article L. 2332-2 ;

VU le décret n° 2023-230 du 29 mars 2023 définissant les conditions d'application du 1° du III de l'article L. 302-5 du code de la construction et de l'habitation et portant diverses mesures d'adaptation ;

VU le décret n° 2023-325 du 28 avril 2023 fixant les valeurs des seuils des ratios mentionnés à l'article R. 302-14 du code de la construction et de l'habitation pour la période triennale 2023-2025 ;

CONSIDÉRANT l'état des dépenses déductibles, prévu à l'article R. 302-17 du code de la construction et de l'habitation, produit par la commune ;

CONSIDÉRANT le nombre de 265 logements sociaux présents sur la commune au 1^{er} janvier 2022, notifié à la commune par courrier en date du 08 décembre 2022 ;

CONSIDÉRANT le nombre de 471 logements sociaux manquants pour atteindre l'objectif de 25 % ;

CONSIDÉRANT le potentiel fiscal par habitant de la commune en 2022 ;

CONSIDÉRANT les dépenses réelles de fonctionnement de la commune en 2021 ;

ARRÊTE

Article premier : Le montant du prélèvement visé à l'article L. 302-7 du code de la construction et de l'habitation pour l'année 2023 est fixé pour la commune de Cambo-les-Bains à 96 314,79 euros et sera affecté à la communauté d'agglomération Pays basque.

1/2

Direction départementale des territoires et de la mer des Pyrénées-Atlantiques
Cité Administrative – Boulevard Tourasse- CS 57577 – 64032 PAU CEDEX
Tél. (standard) : 05 59 80 86 00 - www.pyrenees-atlantiques.gouv.fr

Article 2 : Le prélèvement sera effectué sur les attributions mentionnées à l'article L. 2332-2 du code général des collectivités territoriales des mois d'août à novembre de l'année 2023.

Article 3 : Le secrétaire général de la préfecture des Pyrénées-Atlantiques, la secrétaire générale adjointe, le sous-préfet de Bayonne et le directeur départemental des territoires et de la mer sont chargés, chacun pour ce qui le concerne, de l'exécution du présent arrêté qui sera publié au recueil des actes administratifs des services de l'État dans les Pyrénées-Atlantiques et notifié aux intéressés.

Pau, le **26 MAI 2023**

LE PREFET,



Julien CHARLES.

Délais et voies de recours :

Conformément à l'article R.421-1 du code de la justice administrative, la présente décision peut faire l'objet d'un recours contentieux, dans le délai de deux mois à compter de sa notification, devant le tribunal administratif de Pau, 50 cours Lyautey, BP 43, 64010 PAU CEDEX. Elle peut également faire l'objet d'un recours gracieux auprès de Monsieur le Préfet des Pyrénées-Atlantiques. Cette démarche interrompt le délai de recours contentieux, ce dernier devant être introduit dans le délai de deux mois suivant une décision implicite ou explicite de l'autorité compétente (le silence de l'administration pendant un délai de deux mois valant décision implicite de rejet).

2/2

Préfecture des Pyrénées-Atlantiques

64-2023-05-25-00005

Arrêté fixant la composition de la commission de
contrôle des listes électorales de ARGAGNON



**Arrêté n° 64-2023-
fixant la composition de la commission de contrôle des listes électorales de la commune d'ARGAGNON**

**Le préfet des Pyrénées-Atlantiques
Chevalier de l'Ordre National du Mérite**

VU le code électoral et notamment ses articles L. 19 et R. 7 ;

VU la communication par la commune du nom du conseiller municipal ayant accepté de participer aux travaux de la commission, conformément au IV de l'article L. 19 du code électoral ;

VU l'ordonnance du président du tribunal judiciaire de Pau désignant son délégué au sein de la commission ;

Sur proposition du secrétaire général de la préfecture des Pyrénées-Atlantiques

ARRÊTE

Article 1^{er} : La composition de la commission de contrôle des listes électorales de la commune d'Argagnon s'établit comme suit :

- Représentant la commune : M. PEYRAN Francis
- Représentant le tribunal judiciaire : M. CAUBET Régis, titulaire
M. BISCHOF Bernard, suppléant
- Représentant l'administration : M. SEGOUFFIN Jean Paul, titulaire
M. POUYSEGUR Christian, suppléant

Article 2 : Le secrétaire général de la préfecture est chargé de l'exécution du présent arrêté qui sera publié au recueil des actes administratifs de la Préfecture.

Pau, le **25 MAI 2023**

Le Préfet,

Pour le Préfet et par délégation
Le secrétaire général

Martin LESAGE

Préfecture des Pyrénées-Atlantiques

64-2023-05-25-00006

Arrêté fixant la composition de la commission de
contrôle des listes électorales de AURIAC



**Arrêté n° 64-2023-
fixant la composition de la commission de contrôle des listes électorales de la commune d'
AURIAC**

**Le préfet des Pyrénées-Atlantiques
Chevalier de l'Ordre National du Mérite**

VU le code électoral et notamment ses articles L. 19 et R. 7 ;

VU la communication par la commune du nom du conseiller municipal ayant accepté de participer aux travaux de la commission, conformément au IV de l'article L. 19 du code électoral ;

VU l'ordonnance du président du tribunal judiciaire de Pau désignant son délégué au sein de la commission ;

Sur proposition du secrétaire général de la préfecture des Pyrénées-Atlantiques

ARRÊTE

Article 1^{er} : La composition de la commission de contrôle des listes électorales de la commune d'Auriac s'établit comme suit :

- Représentant la commune : Mme CARLOS Virginie
- Représentant le tribunal judiciaire : Mme LARRIEU Marie-France
- Représentant l'administration : M. CAZAUDEHORE Pascal, titulaire
Mme CAZENAVE Janine, suppléante

Article 2 : Le secrétaire général de la préfecture est chargé de l'exécution du présent arrêté qui sera publié au recueil des actes administratifs de la Préfecture.

Pau, le **25 MAI 2023**

Le Préfet,

Pour le Préfet et par délégation
Le secrétaire général,

Martin LESAGE

Préfecture des Pyrénées-Atlantiques

64-2023-05-25-00010

Arrêté fixant la composition de la commission de
contrôle des listes électorales de Mialos

**Arrêté n° 64-2023-
fixant la composition de la commission de contrôle des listes électorales de la commune de
MIALOS**

**Le préfet des Pyrénées-Atlantiques
Chevalier de l'Ordre National du Mérite**

VU le code électoral et notamment ses articles L. 19 et R. 7 ;

VU la communication par la commune du nom du conseiller municipal ayant accepté de participer aux travaux de la commission, conformément au IV de l'article L. 19 du code électoral ;

VU l'ordonnance du président du tribunal judiciaire de Pau désignant son délégué au sein de la commission ;

Sur proposition du secrétaire général de la préfecture des Pyrénées-Atlantiques

ARRÊTE

Article 1^{er} : La composition de la commission de contrôle des listes électorales de la commune de Mialos s'établit comme suit :

- Représentant la commune : Mme DIARD Julie
- Représentant le tribunal judiciaire : Mme DUCASSOU Danielle
- Représentant l'administration : Mme Delphine CATELAIN née REINE, titulaire
Mme Sandra LE BERRE née MARTIN, suppléante

Article 2 : Le secrétaire général de la préfecture est chargé de l'exécution du présent arrêté qui sera publié au recueil des actes administratifs de la Préfecture.

Pau, le **25 MAI 2023**

Le Préfet,

Pour le Préfet et par délégation
Le secrétaire général,

Martin LESAGE

Préfecture des Pyrénées-Atlantiques

64-2023-05-25-00008

Arrêté fixant la composition de la commission de
contrôle des listes électorales de SAINT CASTIN



**Arrêté n° 64-2023-
fixant la composition de la commission de contrôle des listes électorales de la commune de
SAINT-CASTIN**

**Le préfet des Pyrénées-Atlantiques
Chevalier de l'Ordre National du Mérite**

VU le code électoral et notamment ses articles L. 19 et R. 7 ;

VU la communication par la commune du nom du conseiller municipal ayant accepté de participer aux travaux de la commission, conformément au IV de l'article L. 19 du code électoral ;

VU l'ordonnance du président du tribunal judiciaire de Pau désignant son délégué au sein de la commission ;

Sur proposition du secrétaire général de la préfecture des Pyrénées-Atlantiques

ARRÊTE

Article 1^{er} : La composition de la commission de contrôle des listes électorales de la commune de Saint-Castin s'établit comme suit :

- Représentant la commune : M. DELAMARE Franck
- Représentant le tribunal judiciaire : Mme MAESTRI épouse SANCHEZ Liliane, titulaire
M. WEBER Florent, suppléant
- Représentant l'administration : M. LAFFITTE Jacques, titulaire
Mme PLUMET veuve TISNE Huguette, suppléante

Article 2 : Le secrétaire général de la préfecture est chargé de l'exécution du présent arrêté qui sera publié au recueil des actes administratifs de la Préfecture.

Pau, le **25 MAI 2023**

Le Préfet,

Pour le Préfet et par déléguation
Le secrétaire général,

Martin LESAGE

Préfecture des Pyrénées-Atlantiques

64-2023-05-25-00007

Arrêté fixant la composition de la commission de
contrôle des listes électorales de SERRES
MORLAAS



**PRÉFET
DES PYRÉNÉES-
ATLANTIQUES**

*Liberté
Égalité
Fraternité*

**Direction de la citoyenneté de la légalité et du
développement territorial**

Bureau des élections et de la réglementation générale

**Arrêté n° 64-2023-
fixant la composition de la commission de contrôle des listes électorales de la commune de
SERRES-MORLAAS**

**Le préfet des Pyrénées-Atlantiques
Chevalier de l'Ordre National du Mérite**

VU le code électoral et notamment ses articles L. 19 et R. 7 ;

VU la communication par la commune du nom du conseiller municipal ayant accepté de participer aux travaux de la commission, conformément au IV de l'article L. 19 du code électoral ;

VU l'ordonnance du président du tribunal judiciaire de Pau désignant son délégué au sein de la commission ;

Sur proposition du secrétaire général de la préfecture des Pyrénées-Atlantiques

ARRÊTE

Article 1^{er} : La composition de la commission de contrôle des listes électorales de la commune de Serres-Morlaàs s'établit comme suit :

- Représentant la commune : M. BURON Thomas
- Représentant le tribunal judiciaire : M. LICHANOT Albert , titulaire
M. CARRERE Jean-Jacques, suppléant
- Représentant l'administration : M. ALEXANDRE Pierre, titulaire
Mme BAUDET née ZAREMBA Françoise, suppléante

Article 2 : Le secrétaire général de la préfecture est chargé de l'exécution du présent arrêté qui sera publié au recueil des actes administratifs de la Préfecture.

Pau, le **25 MAI 2023**

Le Préfet,

Pour le Préfet et par délégation
Le secrétaire général,

Martin LESAGE

Préfecture des Pyrénées-Atlantiques
2, rue du Maréchal Joffre – 64 021 PAU CEDEX
Tél. (standard) : 05 59 98 24 24
www.pyrenees-atlantiques.gouv.fr

1 / 1

Préfecture des Pyrénées-Atlantiques

64-2023-05-25-00009

Arrêté fixant la composition de la commission de
contrôle des listes électorales de ABERE



**Arrêté n° 64-2023-
fixant la composition de la commission de contrôle des listes électorales de la commune d'
ABÈRE**

**Le préfet des Pyrénées-Atlantiques
Chevalier de l'Ordre National du Mérite**

VU le code électoral et notamment ses articles L. 19 et R. 7 ;

VU la communication par la commune du nom du conseiller municipal ayant accepté de participer aux travaux de la commission, conformément au IV de l'article L. 19 du code électoral ;

VU l'ordonnance du président du tribunal judiciaire de Pau désignant son délégué au sein de la commission ;

Sur proposition du secrétaire général de la préfecture des Pyrénées-Atlantiques

ARRÊTE

Article 1^{er} : La composition de la commission de contrôle des listes électorales de la commune d'Abère s'établit comme suit :

- Représentant la commune : Mme LORAND Marie
- Représentant le tribunal judiciaire : M. BETRACQ Armand, titulaire
M. TOUR André, suppléant
- Représentant l'administration : M. LEROUX Teddy, titulaire
M. CONTE-HOURTICQ Claude, suppléant

Article 2 : Le secrétaire général de la préfecture est chargé de l'exécution du présent arrêté qui sera publié au recueil des actes administratifs de la Préfecture.

Pau, le **25 MAI 2023**
Le Préfet,

Pour le Préfet et par délégation
Le secrétaire général,

Martin LESAGE

Préfecture des Pyrénées-Atlantiques

64-2023-05-25-00011

Arrêté fixant la composition de la commission de
contrôle des listes électorales de ANDOINS



**Arrêté n° 64-2023-
fixant la composition de la commission de contrôle des listes électorales de la commune d'
ANDOINS**

**Le préfet des Pyrénées-Atlantiques
Chevalier de l'Ordre National du Mérite**

VU le code électoral et notamment ses articles L. 19 et R. 7 ;

VU la communication par la commune du nom du conseiller municipal ayant accepté de participer aux travaux de la commission, conformément au IV de l'article L. 19 du code électoral ;

VU l'ordonnance du président du tribunal judiciaire de Pau désignant son délégué au sein de la commission ;

Sur proposition du secrétaire général de la préfecture des Pyrénées-Atlantiques

ARRÊTE

Article 1^{er} : La composition de la commission de contrôle des listes électorales de la commune d'Andoins s'établit comme suit :

- Représentant la commune : Mme Marie-Christine LANUSSE
- Représentant le tribunal judiciaire : M. Jean-Raymond LALANNE, titulaire
Mme Marie-Claude SARROUILHE épouse LASSERRE, suppléante
- Représentant l'administration : M. Michel GROLLEAU

Article 2 : Le secrétaire général de la préfecture est chargé de l'exécution du présent arrêté qui sera publié au recueil des actes administratifs de la Préfecture.

Pau, le **25 MAI 2023**

Le Préfet,

Par le Préfet et par délégation

La secrétaire générale adjointe


Joëlle GRAS

Préfecture des Pyrénées-Atlantiques

64-2023-05-25-00012

Arrêté fixant la composition de la commission de
contrôle des listes électorales de ANOYE



**PRÉFET
DES PYRÉNÉES-
ATLANTIQUES**

*Liberté
Égalité
Fraternité*

**Direction de la citoyenneté de la légalité et du
développement territorial**

Bureau des élections et de la réglementation générale

**Arrêté n° 64-2023-
fixant la composition de la commission de contrôle des listes électorales de la commune d'
ANOYE**

**Le préfet des Pyrénées-Atlantiques
Chevalier de l'Ordre National du Mérite**

VU le code électoral et notamment ses articles L. 19 et R. 7 ;

VU la communication par la commune du nom du conseiller municipal ayant accepté de participer aux travaux de la commission, conformément au IV de l'article L. 19 du code électoral ;

VU l'ordonnance du président du tribunal judiciaire de Pau désignant son délégué au sein de la commission ;

Sur proposition du secrétaire général de la préfecture des Pyrénées-Atlantiques

ARRÊTE

Article 1^{er} : La composition de la commission de contrôle des listes électorales de la commune d'ANOYE s'établit comme suit :

- Représentant la commune : M. Yan POTHIN
- Représentant le tribunal judiciaire : Mme Régine LAVOYE
- Représentant l'administration : M. Yoann JAEGLE

Article 2 : Le secrétaire général de la préfecture est chargé de l'exécution du présent arrêté qui sera publié au recueil des actes administratifs de la Préfecture.

Pau, le **25 MAI 2023**

Le Préfet,

Pour le Préfet et par délégation
Le secrétaire général,

Martin LESAGE

Préfecture des Pyrénées-Atlantiques

64-2023-05-25-00014

Arrêté fixant la composition de la commission de
contrôle des listes électorales de Arbus



**Arrêté n° 64-2023-
fixant la composition de la commission de contrôle des listes électorales de la commune d'
ARBUS**

**Le préfet des Pyrénées-Atlantiques
Chevalier de l'Ordre National du Mérite**

VU le code électoral et notamment ses articles L. 19 et R. 7 ;

VU la communication par la commune du nom du conseiller municipal ayant accepté de participer aux travaux de la commission, conformément au IV de l'article L. 19 du code électoral ;

VU l'ordonnance du président du tribunal judiciaire de Pau désignant son délégué au sein de la commission ;

Sur proposition du secrétaire général de la préfecture des Pyrénées-Atlantiques

ARRÊTE

Article 1^{er} : La composition de la commission de contrôle des listes électorales de la commune d'Arbus s'établit comme suit :

- Représentant la commune : Mme BIENFAIT Janine
- Représentant le tribunal judiciaire : M. HERMAN Gervais
- Représentant l'administration : Mme JAURY nom d'usage GRIMAUT Sylvie

Article 2 : Le secrétaire général de la préfecture est chargé de l'exécution du présent arrêté qui sera publié au recueil des actes administratifs de la Préfecture.

Pau, le

Le Préfet,

Pour le Préfet et par délégation
Le secrétaire général,

Martin LESAGE

Préfecture des Pyrénées-Atlantiques

64-2023-05-25-00013

Arrêté fixant la composition de la commission de
contrôle des listes électorales de ARESSY

**Arrêté n° 64-2023-
fixant la composition de la commission de contrôle des listes électorales de la commune de
ARESSY**

**Le préfet des Pyrénées-Atlantiques
Chevalier de l'Ordre National du Mérite**

VU le code électoral et notamment ses articles L. 19 et R. 7 ;

VU la communication par la commune du nom du conseiller municipal ayant accepté de participer aux travaux de la commission, conformément au IV de l'article L. 19 du code électoral ;

VU l'ordonnance du président du tribunal judiciaire de Pau désignant son délégué au sein de la commission ;

Sur proposition du secrétaire général de la préfecture des Pyrénées-Atlantiques

ARRÊTE

Article 1^{er} : La composition de la commission de contrôle des listes électorales de la commune d'Aressy s'établit comme suit :

- Représentant la commune : M. Jean-Pierre DOMEQ
- Représentant le tribunal judiciaire : Mme Jeanne DENIS COZE DE GEORGIS
- Représentant l'administration : M. Joseph SALLES-LOUSTAU

Article 2 : Le secrétaire général de la préfecture est chargé de l'exécution du présent arrêté qui sera publié au recueil des actes administratifs de la Préfecture.

Pau, le **25 MAI 2023**

Le Préfet,

Pour le Préfet et par délégation
Le secrétaire général,

Martin LESAGE

Préfecture des Pyrénées-Atlantiques

64-2023-05-25-00015

Arrêté fixant la composition de la commission de
contrôle des listes électorales de
Arthez-de-Béarn

**Arrêté n° 64-2023-
fixant la composition de la commission de contrôle des listes électorales de la commune de
ARTHEZ-DE-BÉARN**

**Le préfet des Pyrénées-Atlantiques
Chevalier de l'Ordre National du Mérite**

VU le code électoral et notamment ses articles L. 19 et R. 7 ;

VU la liste des conseillers municipaux pris dans l'ordre du tableau, conformément à l'article L. 19 du code électoral, ayant accepté de participer aux travaux de la commission.

Sur proposition du secrétaire général de la préfecture des Pyrénées-Atlantiques

ARRÊTE

Article 1^{er} : La composition de la commission de contrôle des listes électorales de la commune d'Arthez-de-Béarn s'établit comme suit :

► Conseillers municipaux appartenant à la liste ayant obtenu le plus grand nombre de sièges au conseil municipal :

- M. LARROUS André
- M. LARROUS Hervé
- M. LEZIAN Benoît

► Conseillers municipaux appartenant à la liste n° 2 :

- Mme TORAL Adeline
- M. BENZIN Kévin

Article 2 : Le secrétaire général de la préfecture est chargé de l'exécution du présent arrêté qui sera publié au recueil des actes administratifs de la Préfecture.

Pau, le **25 MAI 2023**

Le Préfet,

Pour le Préfet et par délégation
Le secrétaire général,


Martin LESAGE

Préfecture des Pyrénées-Atlantiques

64-2023-05-25-00016

Arrêté fixant la composition de la commission de
contrôle des listes électorales de Artix

**Arrêté n° 64-2023-
fixant la composition de la commission de contrôle des listes électorales de la commune de
ARTIX**

**Le préfet des Pyrénées-Atlantiques
Chevalier de l'Ordre National du Mérite**

VU le code électoral et notamment ses articles L. 19 et R. 7 ;

VU la liste des conseillers municipaux pris dans l'ordre du tableau, conformément à l'article L. 19 du code électoral, ayant accepté de participer aux travaux de la commission.

Sur proposition du secrétaire général de la préfecture des Pyrénées-Atlantiques

ARRÊTE

Article 1^{er} : La composition de la commission de contrôle des listes électorales de la commune d'ARTIX s'établit comme suit :

► Conseillers municipaux appartenant à la liste ayant obtenu le plus grand nombre de sièges au conseil municipal :

- M. Moulines Michel
- Mme ROUBY Marie
- M. ZAREB Franck

► Conseillers municipaux appartenant à la liste n° 2 :

- Mme ROUSSEL Christine
- M. DUFFAU Frédéric

Article 2 : Le secrétaire général de la préfecture est chargé de l'exécution du présent arrêté qui sera publié au recueil des actes administratifs de la Préfecture.

Pau, le

25 MAI 2023

Le Préfet,

Pour le Préfet et par délégation
Le secrétaire général,

Martin LESAGE

Préfecture des Pyrénées-Atlantiques

64-2023-05-25-00017

Arrêté fixant la composition de la commission de
contrôle des listes électorales de ASTIS

**Arrêté n° 64-2023-
fixant la composition de la commission de contrôle des listes électorales de la commune de
ASTIS**

**Le préfet des Pyrénées-Atlantiques
Chevalier de l'Ordre National du Mérite**

VU le code électoral et notamment ses articles L. 19 et R. 7 ;

VU la communication par la commune du nom du conseiller municipal ayant accepté de participer aux travaux de la commission, conformément au IV de l'article L. 19 du code électoral ;

VU l'ordonnance du président du tribunal judiciaire de Pau désignant son délégué au sein de la commission ;

Sur proposition du secrétaire général de la préfecture des Pyrénées-Atlantiques

ARRÊTE

Article 1^{er} : La composition de la commission de contrôle des listes électorales de la commune d'Astis s'établit comme suit :

- Représentant la commune : Mme Laetitia LAFARGUE-HAURET
- Représentant le tribunal judiciaire : M. Jean ESCOUBET
- Représentant l'administration : M. Jérôme RESANO, titulaire
M. Frédéric GARCIA, suppléant

Article 2 : Le secrétaire général de la préfecture est chargé de l'exécution du présent arrêté qui sera publié au recueil des actes administratifs de la Préfecture.

Pau, le **25 MAI 2023**

Le Préfet,

Pour le Préfet et par délégation
Le secrétaire général

Martin LESAGE

Préfecture des Pyrénées-Atlantiques

64-2023-05-25-00018

Arrêté fixant la composition de la commission de
contrôle des listes électorales de AUBIN



**Arrêté n° 64-2023-
fixant la composition de la commission de contrôle des listes électorales de la commune d'
AUBIN**

**Le préfet des Pyrénées-Atlantiques
Chevalier de l'Ordre National du Mérite**

VU le code électoral et notamment ses articles L. 19 et R. 7 ;

VU la communication par la commune du nom du conseiller municipal ayant accepté de participer aux travaux de la commission, conformément au IV de l'article L. 19 du code électoral ;

VU l'ordonnance du président du tribunal judiciaire de Pau désignant son délégué au sein de la commission ;

Sur proposition du secrétaire général de la préfecture des Pyrénées-Atlantiques

ARRÊTE

Article 1^{er} : La composition de la commission de contrôle des listes électorales de la commune d'Aubin s'établit comme suit :

- Représentant la commune : Mme ARBERET Karine
- Représentant le tribunal judiciaire : Mme ROUSSET Déborah, titulaire
M. PRÉVÔT Patrick, suppléant
- Représentant l'administration : M. PUYO Stéphane, titulaire
Mme REY Pierrette, suppléante

Article 2 : Le secrétaire général de la préfecture est chargé de l'exécution du présent arrêté qui sera publié au recueil des actes administratifs de la Préfecture.

Pau, le **25 MAI 2023**

Le Préfet,

Pour le Préfet et par délégation
Le secrétaire général,

Martin LESAGE

Préfecture des Pyrénées-Atlantiques

64-2023-05-25-00019

Arrêté fixant la composition de la commission de
contrôle des listes électorales de AURIONS
IDERNES

**Arrêté n° 64-2023-
fixant la composition de la commission de contrôle des listes électorales de la commune de
AURIONS-IDERNES**

**Le préfet des Pyrénées-Atlantiques
Chevalier de l'Ordre National du Mérite**

VU le code électoral et notamment ses articles L. 19 et R. 7 ;

VU la communication par la commune du nom du conseiller municipal ayant accepté de participer aux travaux de la commission, conformément au IV de l'article L. 19 du code électoral ;

VU l'ordonnance du président du tribunal judiciaire de Pau désignant son délégué au sein de la commission ;

Sur proposition du secrétaire général de la préfecture des Pyrénées-Atlantiques

ARRÊTE


Article 1^{er} : La composition de la commission de contrôle des listes électorales de la commune d'Aurions-Idernes s'établit comme suit :

- Représentant la commune : M. LARRIEU Jérémie
- Représentant le tribunal judiciaire : Mme CROCQ épouse COLINET Céline, titulaire
M. ANDREUCCI Guillaume, suppléant
- Représentant l'administration : M. DUVIAU Thierry, Jean, titulaire
Mme LASSERRE Gaëlle, Blandine, Adonie, suppléante

Article 2 : Le secrétaire général de la préfecture est chargé de l'exécution du présent arrêté qui sera publié au recueil des actes administratifs de la Préfecture.

Pau, le **25 MAI 2023**

Le Préfet,


Pour le Préfet et par délégation
Le secrétaire général
Martin LESAGE

Préfecture des Pyrénées-Atlantiques

64-2023-06-01-00001

Arrêté mettant en demeure IRRIGADOUR en qualité d'organisme unique de gestion collective, de régulariser la situation administrative des prélèvements d'eau à usage agricole sur le bassin de l'Adour et portant mesures conservatoires

**Direction Départementale
des Territoires et de la mer
des Landes**

**Service Police de l'Eau et
des Milieux Aquatiques**

Arrêté inter-préfectoral n° 2023-700

mettant en demeure IRRIGADOUR, en qualité d'Organisme unique de gestion collective, de régulariser la situation administrative des prélèvements d'eau à usage agricole sur le sous-bassin de l'Adour et portant mesures conservatoires

**La préfète des Landes,
préfète coordonnatrice du sous-bassin de l'Adour
Chevalier de la Légion d'honneur
Chevalier de l'ordre national du Mérite**

**Le préfet du Gers
Chevalier de l'ordre national du Mérite**

**Le préfet des Hautes-Pyrénées
Chevalier de l'ordre national du Mérite**

**Le préfet des Pyrénées-Atlantiques
Chevalier de l'ordre national du Mérite**

Vu la directive 2000/60/CE du Parlement européen et du Conseil du 23 octobre 2000 établissant un cadre pour une politique communautaire dans le domaine de l'eau ;

Vu le code de l'environnement, notamment ses articles L. 171-6 à L. 171-8, L.211-1, L. 211- 3, L. 214-1 à L. 214-8, L. 214-18, L. 216-1 à L. 216-13, R. 211-111 à R. 211-116, R. 214-1, R. 214-31-1 et R. 214-31-2 ;

Vu le décret du 29 avril 2004 modifié relatif aux pouvoirs des préfets, à l'organisation et à l'action des services de l'État dans les régions et départements ;

Vu le décret n° 2005-636 du 30 mai 2005 modifié relatif à l'organisation de l'administration dans le domaine de l'eau et aux missions du préfet coordonnateur de bassin ;

Vu le décret du 29 juillet 2020 portant nomination de Monsieur Xavier BRUNETIÈRE, préfet du Gers ;

Vu le décret n°2021-795 du 23 juin 2021 relatif à la gestion quantitative de la ressource

en eau et à la gestion de la situation de crise liée à la sécheresse ;

Vu le décret du 12 janvier 2022 portant nomination de Madame Françoise TAHÉRI, préfète des Landes ;

Vu le décret du 20 juillet 2022 portant nomination de Monsieur Jean SALOMON, préfet des Hautes-Pyrénées ;

Vu le décret 2022-1078 du 29 juillet 2022 relatif à la gestion quantitative de la ressource en eau en dehors de la période de basses eaux ;

Vu le décret du 5 octobre 2022 portant nomination de Monsieur Julien CHARLES, préfet des Pyrénées-Atlantiques ;

Vu les arrêtés ministériels du 11 septembre 2003 fixant les prescriptions générales applicables aux prélèvements soumis à déclaration et à autorisation en application des articles L. 214-1 à 6 du code de l'environnement et relevant des rubriques 1.1.1.0, 1.1.2.0, 1.2.1.0 ou 1.3.1.0 de la nomenclature du tableau I de l'article R. 214-1 du code de l'environnement ;

Vu l'arrêté ministériel du 9 juin 2021 fixant les prescriptions techniques générales applicables aux plans d'eau, y compris en ce qui concerne les modalités de vidange, relevant de la rubrique 3.2.3.0 de la nomenclature annexée à l'article R. 214-1 du code de l'environnement ;

Vu l'arrêté du 8 novembre 2021 du préfet de la région Occitanie, préfet coordonnateur du bassin Adour-Garonne, portant délimitation des zones de répartition des eaux du bassin Adour Garonne ;

Vu l'arrêté du 10 mars 2022 du préfet de la région Occitanie, préfet coordonnateur du bassin Adour-Garonne, portant approbation du schéma directeur d'aménagement et de gestion des eaux (SDAGE) 2022-2027 du bassin Adour-Garonne et arrêtant le programme pluriannuel de mesures correspondant, notamment les dispositions de l'orientation C « Agir pour assurer l'équilibre quantitatif » ;

Vu l'arrêté inter-préfectoral du 5 juillet 2004 fixant un plan de crise sur le bassin de l'Adour en période d'étiage et les arrêtés inter-préfectoraux modificatifs des 4 février 2008, 26 août 2013 et 7 juillet 2017 ;

Vu l'arrêté inter-préfectoral du 29 janvier 2013 approuvant le schéma d'aménagement et de gestion des eaux (SAGE) Midouze ;

Vu l'arrêté inter-préfectoral du 29 juillet 2013 modifié portant désignation d'IRRIGADOUR en tant qu'Organisme unique de gestion collective de l'eau (OUGC) des prélèvements d'eau à usage d'irrigation agricole dans le bassin de l'Adour et plus précisément sur la zone de répartition des eaux (ZRE) de ce bassin ;

Vu l'arrêté inter-préfectoral du 19 mars 2015 approuvant le schéma d'aménagement et de gestion des eaux (SAGE) Adour Amont ;

Vu l'arrêté inter-préfectoral du 8 mars 2022 approuvant le schéma d'aménagement et de gestion des eaux (SAGE) Adour Aval ;

Vu l'arrêté inter-préfectoral n° 2022-867 du 30 mai 2022 mettant en demeure IRRIGADOUR, en qualité d'Organisme unique de gestion collective, de régulariser la

situation administrative des prélèvements d'eau à usage agricole sur le sous-bassin de l'Adour et portant mesures conservatoires ;

Vu l'arrêté inter-préfectoral n° 2022-867 du 30 mai 2022 modifié le 31 août 2022 mettant en demeure IRRIGADOUR de régulariser la situation administrative des prélèvements d'eau à usage agricole sur le bassin de l'Adour et portant mesures conservatoires ;

Vu l'arrêté préfectoral du 3 novembre 1994 du préfet du Gers listant la totalité des communes du département dans les zones de répartition des eaux ;

Vu l'arrêté préfectoral du 23 décembre 1994 modifié du préfet des Pyrénées-Atlantiques définissant la liste des communes incluses dans la zone de répartition des eaux du bassin de l'Adour ;

Vu l'arrêté préfectoral du 8 juillet 1996 du préfet des Hautes Pyrénées définissant la liste des communes incluses dans la zone de répartition des eaux du bassin de l'Adour ;

Vu l'arrêté préfectoral n°2013-1748 du 16 janvier 2014 du préfet des Landes fixant la liste des communes incluses en totalité ou partiellement dans la zone de répartition des eaux des bassins de l'Adour à l'amont de la confluence avec les Gaves ;

Vu l'arrêté préfectoral du 9 juin 2021 fixant les prescriptions techniques générales applicables aux plans d'eau, y compris en ce qui concerne les modalités de vidange, relevant de la rubrique 3.2.3.0 de la nomenclature annexée à l'article R. 214-1 du code de l'environnement ;

Vu le jugement n° 1800788 du tribunal administratif de Pau du 3 février 2021 ainsi que l'arrêt n° 21BX01326-21BX01415 de la Cour administrative d'appel de Bordeaux du 21 décembre 2021, annulant, à compter du 31 mars 2022, l'arrêté inter-préfectoral n° 2017-1819 du 25 août 2017 autorisant le syndicat mixte IRRIGADOUR à procéder à des prélèvements d'eau à usage agricole sur le périmètre du bassin de l'Adour ;

Vu le courrier de Madame la préfète coordinatrice du sous-bassin Adour en date du 11 juin 2020 notifiant le tableau des volumes prélevables objectifs par périmètre élémentaire et les modalités de retour à l'équilibre pour certains de ces périmètres sur la période quinquennale 2022-2027 ;

Vu le courrier du préfet coordonnateur du bassin Adour-Garonne en date du 18 juin 2020 validant le projet de territoire pour la gestion de leau (PTGE) du Midour ; **Vu** le dossier de demande d'autorisation unique de prélèvements d'eau à usage agricole déposé le 29 septembre 2022 ;

Vu l'avis de l'autorité environnementale en date du 9 février 2023 ;

Vu le courrier en date du 13 mars 2023 de Madame la préfète coordinatrice du sous-bassin Adour sollicitant l'OUGC IRRIGADOUR sur les suites données au dossier de demande d'autorisation unique de prélèvement au regard de l'avis de l'autorité environnementale ;

Vu la réponse de l'OUGC IRRIGADOUR en date du 29 mars 2023 retirant sa demande d'autorisation unique de prélèvement et indiquant prendre l'attache d'un prestataire dans l'objectif d'élaborer un nouveau dossier de demande d'autorisation ;

Vu le rapport de manquement administratif à l'OUGC IRRIGADOUR du 28 avril 2023 de la direction départementale des territoires et de la mer des Landes transmis le 3

mai 2023 ;

Vu les observations en réponse de l'OUGC IRRIGADOUR formulées par courrier en date du 16 mai 2023 par lequel il s'engage à déposer un dossier de demande d'autorisation unique de prélèvement pluriannuelle ;

Vu la lettre de la préfète coordinatrice du sous-bassin Adour en date du 22 mai 2023 transmettant pour avis au président d'IRRIGADOUR le projet d'arrêté inter préfectoral de mise en demeure et de mesures conservatoires ;

Vu le courriel du 22 mai 2023 de l'OUGC IRRIGADOUR adressant une proposition de répartition entre les entre les préleveurs-irrigants du volume d'eau maximal annuel autorisé ;

Vu la réponse de l'OUGC IRRIGADOUR en date du 30 mai 2023 sur le projet d'arrêté de mise en demeure et de mesures conservatoires ;

Considérant que l'OUGC IRRIGADOUR a retiré son dossier de demande d'autorisation unique de prélèvement à laquelle était annexée le projet de plan annuel de répartition ;

Considérant que la précédente autorisation du 25 août 2017 a cessé de produire ses effets à compter du 31 mars 2022 par application de la décision de la Cour administrative d'appel de Bordeaux susvisée ;

Considérant que les mesures conservatoires telles qu'édictées par arrêté inter-préfectoral de mise en demeure du 30 mai 2022 modifié le 31 août 2022 cessent d'être applicables à compter du 1er juin 2023 ;

Considérant qu'en conséquence, les prélèvements d'eau pour l'irrigation réalisés dans le milieu naturel sur les bassins versants du périmètre de gestion de l'OUGC IRRIGADOUR ne sont plus encadrés à compter du 1er juin 2023 ;

Considérant qu'en l'absence d'une autorisation unique de prélèvement, un plan de répartition du volume d'eau entre les préleveurs irrigants prévu par l'article R. 211-112 du code de l'environnement ne peut pas être homologué par la préfète des Landes, coordinatrice du sous-bassin Adour concerné ;

Considérant qu'en application de l'article R. 211-114 du code de l'environnement, toute demande de prélèvement d'eau pour l'irrigation par une autre personne que l'organisme unique est rejetée de plein droit ;

Considérant qu'il appartient en conséquence au préfet coordonnateur du sous-bassin de l'Adour, en application de l'article L. 171-7 du code de l'environnement, de mettre en demeure l'organisme unique de gestion collective IRRIGADOUR de régulariser sa situation administrative dans un délai qu'il détermine ne pouvant excéder un an et d'édicter des mesures conservatoires, dans l'attente d'une nouvelle autorisation unique pluriannuelle de prélèvement ;

Considérant qu'il est nécessaire de s'assurer que le niveau de prélèvement est compatible avec les orientations fondamentales et les objectifs environnementaux fixés par le schéma directeur d'aménagement et de gestion des eaux (SDAGE) du bassin Adour-Garonne et avec les dispositions et les objectifs généraux des schémas d'aménagement et de gestion des eaux (SAGE) Adour Amont, Adour Aval et Midouze ;

Considérant que les mesures conservatoires édictées par le présent arrêté ne portent

pas atteinte aux objectifs de conservation des sites Natura 2000 ;

Considérant qu'il y a lieu, eu égard à la vocation agricole de ce bassin, de déterminer pour la saison d'été 2023 et hors été 2023-2024, un volume d'eau dont le prélèvement est autorisé pour l'usage d'irrigation sur les bassins du périmètre de gestion de l'OUGC IRRIGADOUR afin d'assurer la sécurité de la production agricole, telle que mentionnée à l'article L. 211-1 du code de l'environnement et de ne pas porter atteinte à la viabilité des exploitations des irrigants ;

Considérant que le volume de prélèvement doit concilier d'une part, les ressources disponibles en fonction de leur origine, de leur localisation et de la période du prélèvement et d'autre part les besoins des exploitations agricoles, pour la période du 1er juin 2023 au 31 mai 2024 ;

Considérant que le volume fixé par le présent arrêté s'inscrit dans une trajectoire de retour à l'équilibre pour permettre une gestion durable de la ressource en eau conformément à la notification transmise à l'OUGC par courrier de Madame la préfète coordinatrice du sous-bassin Adour en date du 11 juin 2020 ;

Considérant les démarches réalisées ou engagées pour adopter des projets de territoire de gestion de l'eau (PTGE), notamment sur les périmètres 151 (Midour Aval) et 152 (Midour Amont), sur le périmètre élémentaire 221 (Adour Amont), les périmètres élémentaires 150 (Douze Amont) et 149 (Douze Aval) ;

Considérant le délai nécessaire à l'instruction d'un dossier de demande d'autorisation unique pluriannuelle de prélèvement d'eau à usage d'irrigation agricole (AUP) selon la procédure d'instruction de l'autorisation environnementale ;

Considérant les démarches d'ores et déjà entreprises par l'OUGC pour établir un nouveau dossier de demande d'autorisation pluriannuelle de prélèvement d'eau à usage d'irrigation ainsi que les risques d'atteinte aux intérêts protégés visés par l'article L. 211-1 qui découleraient de l'absence d'encadrement ;

Considérant que l'autorité environnementale dans son avis sur le dossier de demande d'autorisation environnementale déposé par l'OUGC a relevé que « l'étude d'impact présentée était très incomplète et ne caractérisait pas le projet, en particulier les actions visant à réduire la consommation d'eau » et que « les volumes de prélèvement sollicités dépassaient sensiblement les volumes prélevables notifiés par le préfet de Bassin » et qu'elle manquait « de nombreux volets et notamment : incidence sur le bruit, la qualité de l'air, la qualité de l'eau, les sols, évaluation des incidences sur les sites Natura 2000. »

Sur proposition des directeurs départementaux des territoires des Landes, du Gers, des Pyrénées-Atlantiques et des Hautes-Pyrénées,

ARRÊTENT :

Article 1^{er} – Mise en demeure

Le syndicat mixte ouvert IRRIGADOUR, en sa qualité d'Organisme unique de gestion collective (OUGC) sur le sous-bassin Adour, est mis en demeure de déposer, avant le 31 octobre 2023 un dossier complet de demande d'autorisation pluriannuelle des prélèvements d'eau pour l'irrigation afin d'être en mesure de l'obtenir avant l'échéance du 31 mai 2024, notamment par des études permettant de répondre aux observations formulées par l'Autorité environnementale et des volumes compatibles à ceux notifiés par le préfet de Bassin ;

Article 2 – Mesures conservatoires pour la période du 1^{er} juin 2023 au 31 mai 2024

I. Volume maximal annuel

Le volume d'eau maximal annuel, exprimé en millions de mètres cubes, dont le prélèvement est autorisé pour l'usage d'irrigation agricole, sur les bassins versants du périmètre de l'organisme unique de gestion collective IRRIGADOUR, est fixé, pour la période du 1^{er} juin 2023 au 31 mai 2024, (étiage et hors étiage) conformément au tableau joint en annexe 1.

Ce tableau définit les conditions de prélèvements dans les différents milieux selon les types de ressource ainsi que les modalités de répartition dans le temps des prélèvements au sein des périmètres élémentaires (PE) concernés.

II. Conditions de prélèvement

Les conditions de prélèvement sont fixées en annexe 2.

Chaque irrigant doit se conformer aux règlements en vigueur en matière de police des eaux. Il est soumis aux contrôles et sanctions prévus aux articles L.216-1 à L.216-13 du code de l'environnement. L'administration procédera à tout type de vérifications pour s'assurer de la bonne application du présent arrêté.

III. Répartitions individuelles des prélèvements

La répartition entre préleveurs-irrigants du volume d'eau maximal et pour la période définie au I du présent article, est approuvée conformément à l'annexe 3.

IV. Information des préleveurs-irrigants

L'organisme unique de gestion collective IRRIGADOUR informe individuellement les préleveurs-irrigants directement concernés de chaque département, des prélèvements d'eau autorisés et des conditions de prélèvement à respecter.

Article 3 - Sanctions en cas d'absence de respect des prescriptions de la mise en demeure

En cas de non-respect des prescriptions prévues à l'article 1, l'OUGC IRRIGADOUR, s'expose, en application de l'article L. 171-7 du code de l'environnement, à une ou plusieurs des mesures et sanctions administratives mentionnées au I de l'article L. 171-7 et au II de l'article L. 171-8 du même code.

Article 4 - Publication et information des tiers

Le présent arrêté sera notifié à l'organisme unique de gestion collective du sous-bassin Adour.

Le présent arrêté fait l'objet des publications suivantes :

- parution au recueil des actes administratifs des préfectures concernées dans un délai de quinze jours à compter de la signature du présent arrêté ;
- affichage en mairie de Mont-de-Marsan pendant une durée minimale d'un mois ;
- parution sur le portail Internet des services de l'État des préfectures des Landes, du Gers, des Hautes-Pyrénées et des Pyrénées-Atlantiques pendant la période de validité du présent arrêté ;

- transmission aux présidents des commissions locales de l'eau des SAGE Adour Amont, Adour Aval et Midouze.

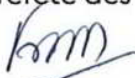


Article 5 – Mise en œuvre

Le présent arrêté prend effet à partir du 1^{er} juin 2023.

Article 6 - Exécution

Messieurs les secrétaires généraux des préfectures du Gers, des Pyrénées-Atlantiques, des Hautes-Pyrénées et des Landes, Madame et Messieurs les directeurs départementaux des territoires du Gers, des Pyrénées-Atlantiques, des Hautes-Pyrénées et des Landes, les chefs de services de l'office français de la biodiversité (OFB) des départements sus-visés et Monsieur le maire de la commune de Mont-de-Marsan, sont chargés, chacun en ce qui le concerne, de l'exécution du présent arrêté qui sera notifié à l'organisme unique de gestion collective du sous-bassin Adour.

Fait à Mont-de-Marsan, le 1 juin 2023

<p>La préfète coordinatrice du sous-bassin de l'Adour, préfète des Landes</p>  <p>Françoise TAHERI</p>	<p>Le préfet des Hautes-Pyrénées</p>  <p>Jean SALOMON</p>
<p>Le préfet du Gers</p> <p>Signé numériquement par XAVIER BRUNETIERE 1282079</p> <p>Xavier BRUNETIÈRE</p>	<p>Le préfet des Pyrénées-Atlantiques</p>  <p>Julien CHARLES</p>

Voies de recours

L'arrêté est soumis à contentieux de pleine juridiction. Conformément à l'article R. 181-50 du code de l'environnement, il peut être déféré à la juridiction administrative compétente, le tribunal administratif de PAU :

- par l'exploitant, dans un délai de deux mois à compter de la date de notification du présent arrêté ;
- par les tiers, personnes physiques ou morales, les communes intéressées ou les groupements, en raison des inconvénients ou des dangers que le fonctionnement de l'installation présente pour les intérêts mentionnés aux articles L. 211-1 et L. 511-1 du même code, dans un délai de quatre mois à compter de la publication ou de l'affichage de la présente décision.

La juridiction peut être saisie 5 place de la libération – 64000 PAU par courrier ou via l'application Télérecours « citoyens » (<https://citoyens.telerecours.fr/>)

ANNEXE 1

Volumes maximums de prélèvements d'eau autorisés à titre conservatoire en Mm³
Pour la période du 1er juin 2023 au 31 mai 2024

Périmètres élémentaires		Période : Hors étiage/Étiage	Volumes et nature de la ressource en eau		
Numéro	Nom	Date début de période	Cours d'eau et nappes d'accompagnements	Nappes déconnectées	Retenues déconnectées
PE 221	Adour Amont	Étiage 1 ^{er} juin 2023	49,90	0,00	4,69
		Hors étiage 1 ^{er} novembre 2023	5,06	0,00	0,89
PE3	Aire Aval-Audon	Étiage 1 ^{er} juin 2023	27,80	6,17	13,84
		Hors étiage 1 ^{er} novembre 2023	12,56	0,00	0,40
PE 140	Audon-St-Vincent	Étiage 1 ^{er} juin 2023	8,02	1,06	0,21
		Hors étiage 1 ^{er} novembre 2023	0,17	0,00	0,00
PE141	Aval-Campagne	Étiage 1 ^{er} juin 2023	22,87	0,00	0,16
		Hors étiage 1 ^{er} novembre 2023	0,40	0,00	0,00
PE 150	Douze Amont	Étiage 1 ^{er} juin 2023	4,19	0,01	5,32
		Hors étiage 1 ^{er} novembre 2023	2,45	0,00	0,50
PE 149	Douze Aval	Étiage 1 ^{er} juin 2023	21,44	0,00	0,08
		Hors étiage 1 ^{er} novembre 2023	0,64	0,00	0,00
PE 146	Lées	Étiage 1 ^{er} juin 2023	10,67	0,00	4,89
		Hors étiage 1 ^{er} novembre 2023	1,37	0,00	0,49
PE 222	Louet-Arros-Estéous	Étiage 1 ^{er} juin 2023	14,66	0,00	2,19
		Hors étiage 1 ^{er} novembre 2023	1,92	0,00	0,43
PE 147	Louts	Étiage 1 ^{er} juin 2023	2,17	0,55	1,90
		Hors étiage 1 ^{er} novembre 2023	1,26	0,01	0,05
PE 142	Luys	Étiage 1 ^{er} juin 2023	9,70	0,65	4,17
		Hors étiage 1 ^{er} novembre 2023	2,23	0,00	0,20
PE 152	Midour Amont	Étiage 1 ^{er} juin 2023	2,98	0,00	8,73
		Hors étiage 1 ^{er} novembre 2023	2,61	0,00	2,00
PE 151	Midour Aval	Étiage 1 ^{er} juin 2023	8,83	0,00	3,25
		Hors étiage 1 ^{er} novembre 2023	3,19	0,00	0,07
PE 148	Mont-de-Marsan-Campagne	Étiage 1 ^{er} juin 2023	11,98	0,00	0,02
		Hors étiage 1 ^{er} novembre 2023	0,32	0,00	0,00
PE 155	St Vincent-Gaves	Étiage 1 ^{er} juin 2023	8,31	1,23	0,29
		Hors étiage 1 ^{er} novembre 2023	0,36	0,17	0,06
Total général		Étiage 1 ^{er} juin 2023	203,52	9,67	49,74
		Hors étiage 1 ^{er} novembre 2023	34,54	0,18	5,09

ANNEXE 2

Conditions de prélèvement selon la période et la nature de la ressource

Les périodes de prélèvement sont les suivantes :

- Période d'étiage du 1^{er} juin 2023 au 31 octobre 2023 pour les prélèvements destinés à l'irrigation agricole ;
- Période hors étiage du 1^{er} novembre 2023 au 31 mai 2024 pour les prélèvements destinés à l'irrigation agricole, la lutte antigel et le remplissage des retenues collinaires.

Concernant les retenues déconnectées, leur utilisation est soumise aux prescriptions suivantes :

- les retenues déconnectées, hors ruissellement, ne sont pas remplies ou complétées au cours de la période d'étiage ;
- les prélèvements effectués dans les retenues déconnectées hors période d'étiage sont possibles quel que soit leur usage. Les volumes prélevés sont comptabilisés pour la période hors étiage en précisant leur usage.

Les préleveurs-irrigants sont autorisés à remplir leur(s) réserve(s) ou plan(s) d'eau conformément à l'arrêté de prescriptions techniques générales du 9 juin 2021.

Respect des règles et des milieux

Les prélèvements sont réalisés dans le respect des règles définies dans le règlement intérieur de l'OUGC et dans les protocoles de gestion.

Ces protocoles de gestion ainsi que l'arrêté inter-préfectoral du 5 juillet 2004 fixant un plan de crise sur le bassin de l'Adour en période d'étiage et les arrêtés inter-préfectoraux modificatifs des 4 février 2008, 26 août 2013 et 7 juillet 2017 restent applicables, notamment en ce qui concerne les mesures de limitation des usages prises par anticipation.

L'OUGC prendra en outre, toutes mesures utiles pour assurer la protection des intérêts protégés par l'article L.211-1 du code de l'environnement.

Les missions incombant à IRRIGADOUR en tant qu'OUGC restent en vigueur.

Prescriptions applicables relatives au titre de la police de l'eau

Tout point de prélèvement doit être réglementairement autorisé et conforme aux dispositions des arrêtés du 11 septembre 2003 fixant les prescriptions générales applicables aux sondages, forages, création de puits ou d'ouvrage souterrain et doit disposer d'un moyen approprié de mesure ou d'évaluation des volumes prélevés conformément aux arrêtés du 11 septembre 2003 fixant les prescriptions générales applicables aux prélèvements.

Les modalités des prélèvements doivent être conformes aux arrêtés ministériels de prescriptions générales du 11 septembre 2003 relatifs aux prélèvements.

ANNEXE 3

Liste des préleveurs-irrigants autorisés à effectuer des prélèvements d'eau par point de prélèvement et selon le type de ressource et la période

AUTORISATIONS ETIAGE 2023 ET HORS ETIAGE 2023-2024

Période	N° point OUGC IRRIGADOUR	Nom du point de prélèvement - Administratif	Commune du point de prélèvement	Section cadastrale	Numéro cadastral	Nom de ressource	Débit demandé (m3/h)	Volume (m3)	Superficie irriguée (ha)	N° du point parent	N° du dispositif de comptage	Raison sociale	SIRET	X	Y
hors etiage 2023-2024	14052	6	AIRE-SUR-L'ADOUR	AT	310	NAPPE ALLUVIALE DES TERRASSES RECENTES	10	9 300		14052	01WZH14864	EARL DE LA PLAINE	44284222500017	438917.000186007586	6296438.004530569
etiage 2023	14052	6	AIRE-SUR-L'ADOUR	AT	310	NAPPE ALLUVIALE DES TERRASSES RECENTES	10	11 160	6,2	14052	01WZH14864	EARL DE LA PLAINE	44284222500017	438917.000186007586	6296438.004530569
etiage 2023	14054	7	AIRE-SUR-L'ADOUR	AT	116	NAPPE ALLUVIALE DES TERRASSES RECENTES	40	20 790	11,55	14054	WA11665408	EARL LANDEZAK	37855284800020	439103.52999999679	6296054.999999989
etiage 2023	14058	71	ANGOUME	A	238	NAPPE DE L'EOCENE	15	9 750	5	14058	WA0113736-2	LAGRAULA FLORENT	41892218300011	365629.74999999593	6297037.999999989
etiage 2023	14059	106	ARENGOSSE	C	134	NAPPE DU MIO-PLIO-QUATERNAIRE	60	743	21,85	14059	WA9813139	DE LATOURS HENRI	33885044900020	397716.21999999565	6334344.999999989
etiage 2023	14060	107	ARENGOSSE	D	249	NAPPE DU MIO-PLIO-QUATERNAIRE	30	21 601	7,77	14060	ZR1541	EARL VILLENAVE	45328549600015	398556.27999999627	6331170.499999990
etiage 2023	14061	108	ARENGOSSE	D	255	NAPPE DU MIO-PLIO-QUATERNAIRE	55	52 653	18,94	14061	2146002777	EARL VILLENAVE	45328549600015	398606.000216083077	6331151.004534296
hors etiage 2023-2024	14063	111	ARENGOSSE	D	385	NAPPE DU MIOCENE	20	8 000	0	14063	ZR1903	EARL CASTY	40976888400010	397678.000216680754	6329527.004534044
etiage 2023	14063	111	ARENGOSSE	D	385	NAPPE DU MIOCENE	100	130 356	38,34	14063	ZR1903	EARL CASTY	40976888400010	397678.000216680754	6329527.004534044
etiage 2023	14067	145	ARJUZANX	B	352	NAPPE DU MIO-PLIO-QUATERNAIRE	42	51 208	18,42	14067	98ALP26827	EARL CASTY	40976888400010	391213.000221282709	6329076.004533718
etiage 2023	14068	146	ARJUZANX	A	237	NAPPE DU MIOCENE	36	37 808	13,6	14068	WA0113586	EARL DUPIN	43161989900013	393792.749999999476	6331981.999999988
etiage 2023	14071	157	ARTASSENX	C	87	NAPPE DU MIOCENE (ARMAGNAC)	90	108 650	53	14071	15AEJ104375	BERDET PHILIPPE	41790937100011	425697.000195937289	6310486.004532387
etiage 2023	14073	159	ARTASSENX	A	160	NAPPE DU MIOCENE (ARMAGNAC)	100	76 014	37,08	14073	01WZ67475	EARL HARAS DE MANDON	42447051600016	427211.19999999604	6311261.999999988
etiage 2023	14075	163	ARTHEZ-D'ARMAGNAC	C	93	NAPPE DU MIOCENE	80	16 000	16	14075	08AC1063578	SARL DOMAINE DES MOULINS	49863761000011	440484.000185536395	6314412.004533529
etiage 2023	14076	179	ARUE	B	925	NAPPE DU MIO-PLIO-QUATERNAIRE	30	48 600	13,5	14076	ZR1952	EARL LA LEBE	39793796200017	429788.11999999588	6332563.999999990
etiage 2023	14077	183	ARUE	B	715	NAPPE DU MIOCENE	115	111 600	31	14077	ZR0166	EARL LA LEBE	39793796200017	427082.24999999534	6333229.499999989
etiage 2023	14078	184	ARUE	C	460	NAPPE DU MIOCENE	83	99 000	27,5	14078	ZR0174	EARL LA LEBE	39793796200017	433549.61999999646	6336486.999999991
etiage 2023	14079	187	ARUE	A	64	NAPPE DU MIOCENE	130	72 000	20	14079	ZR0160	EARL LA LEBE	39793796200017	425675.77999999679	6333461.499999990
etiage 2023	14080	190	ARUE	A	189	NAPPE DU MIOCENE				14078	ZR2361	EARL LA LEBE	39793796200017	426260.00019636539	6332971.004535596
etiage 2023	14081	218	AUDIGNON	E	82	NAPPE DU CRETACE (BEARN)	125	127 653	75,09	14081	NP125-2676279	ASA D'AUDIGNON	29400053400015	409254.000206939003	6297476.004529622
etiage 2023	14082	236	AUDON	D	131	NAPPE ALLUVIALE DES TERRASSES ANCIENNES	63	7 900	5	14082	WA0003065	TAUZIN DIDIER	38048055800010	391086.69999999564	6306815.999999988
etiage 2023	14083	237	AUDON	D	73	NAPPE ALLUVIALE DES TERRASSES ANCIENNES	35	52 380	26,19	14083	WA01A0037	BAYLE NICOLAS	51197848800019	390929.00020566697	6307237.004530481
etiage 2023	14085	239	VILLENAVE	E	173	NAPPE DU MIO-PLIO-QUATERNAIRE	56	48 150	17,32	14085	WA01A0023	BAYLE NICOLAS	51197848800019	396276.000217489956	6324812.004533343
etiage 2023	14086	240	AUDON	B	62	NAPPE DU MARSAN	22	21 128	7,6	14086	WA0013059-2	EARL SAUBANERE	40098919000014	393498.000218782458	6308277.004530754
etiage 2023	14089	244	AUDON	C	483	NAPPE DU MARSAN	60	34 645	16,9	14089	WA0113228	EARL DE L'ADOUR	40268466600017	392476.89999999616	6307015.499999989
etiage 2023	14091	246	AUDON	C	289	NAPPE DU MIOCENE	30	5 330	2,6	14091	01WA0113323	TAUZIN DIDIER	38048055800010	392248.61999999553	6306830.499999987
etiage 2023	14094	273	AURICE	D	571	NAPPE ALLUVIALE DES TERRASSES ANCIENNES	30	9 000	5	14094	WA0113111	EARL DE PEYROUAT	35073438000016	411100.00020609668	6304404.004530851
etiage 2023	14095	275	AURICE	E	172	NAPPE ALLUVIALE DES TERRASSES ANCIENNES	35	44 820	24,9	14095	WA0123546	LAMARQUE PHILIPPE	3189977200013	409364.79999999581	6304980.499999990
etiage 2023	14096	277	AURICE	D	306	NAPPE ALLUVIALE DES TERRASSES ANCIENNES	24	18 565	11,75	14096	01131267	LACOUTURE JEAN LUC	41801830500023	410341.000206680794	6305506.004531001
etiage 2023	14097	278	AURICE	D	692	NAPPE ALLUVIALE DES TERRASSES ANCIENNES	32	26 307	16,65	14097	WA021A0036	DARBO FRANCOIS	51942893200015	409962.0299999962	6305082.499999989
etiage 2023	14098	279	AURICE	E	25	NAPPE ALLUVIALE DES TERRASSES ANCIENNES	80	45 000	25	14098	18ACH01129	SCEA DES TOUILLAS	37801265200012	409626.000207200879	6305786.004531018
etiage 2023	14101	283	AURICE	E	37	NAPPE ALLUVIALE DES TERRASSES ANCIENNES				14098	18ACH001129	SCEA DES TOUILLAS	37801265200012	409639.00020719762	6305934.004531042
etiage 2023	14102	284	AURICE	A	48	NAPPE DU MARSAN	15	20 500	10	14102	WA020A044	GARDESSE VINCENT	42878692500019	409429.59999999453	6309116.499999988
etiage 2023	14105	292	AURICE	A	643	NAPPE DU MIOCENE (AQUITANIE)	100	22 960	11,2	14105	33171	SCEA SOCAGRI	32918695100011	410489.61999999562	6308744.499999987
etiage 2023	14109	367	BASCONS	H	404	NAPPE DU MIOCENE (ARMAGNAC)	30		11	14109	WA021A215	GACC DE LABORDE	39008481200010	425230.33999999676	6310061.499999989
etiage 2023	14111	370	BASCONS	B	153	NAPPE DU MIOCENE (ARMAGNAC)	40	28 700	14	14111	21AEH007982	BERDET PHILIPPE	41790937100011	424797.000196601439	6311085.004532448
etiage 2023	14114	373	BASCONS	A	175	NAPPE DU MIOCENE (ARMAGNAC)	30	26 466	12,91	14114	WA0113864	SCEA DE MATIBAT	48974185000015	424002.46999999506	6311211.999999989
etiage 2023	14115	375	BASCONS	G	373	NAPPE DU MIOCENE (ARMAGNAC)	40	10 800	6	14115	00WZ0038427	EARL BERGERAS	49521785300011	422827.05999999532	6309969.499999988
etiage 2023	14116	376	BASCONS	E	252	NAPPE DU MIOCENE (ARMAGNAC)	80	90 000	50	14116	14AEH103141	EARL LACOUTURE	34470131300019	422963.000197843998	6309383.004532115
etiage 2023	14118	382	BAS-MAUCO	D	172	NAPPE ALLUVIALE DES TERRASSES ANCIENNES	20	7 900	5	14118	WA0133122	EARL ANACLET	38526722400017	412753.00020501736	6306458.004531250
etiage 2023	14119	399	BAS-MAUCO	D	315	NAPPE ALLUVIALE DES TERRASSES ANCIENNES	72	96 300	53,5	14119	20210802009	ANACLET JEAN MICHEL	93939860500011	412747.000204928743	6304508.004530932
etiage 2023	14120	404	BAS-MAUCO	D	288	NAPPE ALLUVIALE DES TERRASSES ANCIENNES	80	32 922	18,29	14120	11AC103890	EARL DE MAISONNAVE	33255251200018	413313.37999999597	6304770.999999989
etiage 2023	14121	413	BAS-MAUCO	B	82	NAPPE ALLUVIALE DES TERRASSES ANCIENNES	35	19 800	11	14121	01231440	LAGARDE GUY	34403380800017	414297.00020385992	6305376.004531137
etiage 2023	14122	414	BAS-MAUCO	E	171	NAPPE ALLUVIALE DES TERRASSES ANCIENNES	45	16 369	10,36	14122	En cours	EARL CRICQ PIERRE	38198869000016	413223.79999999581	6306798.999999990
etiage 2023	14123	415	BAS-MAUCO	B	60	NAPPE ALLUVIALE DES TERRASSES ANCIENNES	15	790	0,5	14123	En cours	SAINT CRICQ PIERRE	38198869000016	413936.09999999511	6305585.499999989
etiage 2023	14124	416	BAS-MAUCO	B	189	NAPPE DU MIOCENE	48	27 200	16	14124	01WZ1019677	SCEA LA CHENAIE	41283821100016	414791.29999999581	6307662.999999989
etiage 2023	14125	451	BEGAAR	ZC	273	NAPPE DU MIO-PLIO-QUATERNAIRE	12	12 093	4,35	14125	WA0003043	EARL LUC	35276977200018	391131.99999999534	6310998.499999989
etiage 2023	14127	453	BEGAAR	WA	63	NAPPE ALLUVIALE DES TERRASSES RECENTES	25	26 410	9,5	14127	WA0113623	PERSILLON MATHIEU	79036239600018	391306.000220376474	6309074.004530790
etiage 2023	14128	457	BEGAAR	WA	61	NAPPE DU MIO-PLIO-QUATERNAIRE	45	12 510	4,5	14128	2246001928	EARL DE BATHS	47821033900014	391326.000220396265	6309875.004530917
etiage 2023	14129	458	BEGAAR	WD	23	NAPPE ALLUVIALE DES TERRASSES RECENTES	45	18 000	9	14129	WA0013317	EARL LE NOY	5329924400012	390803.000220172798	6308865.004530686
etiage 2023	14130	459	BEGAAR	WD	23	NAPPE DU MIO-PLIO-QUATERNAIRE	80	38 920	14	14130	En cours	DUPOUY JOELLE	38065940900017	390667.27999999622	6308608.499999989
etiage 2023	14131	460	BEGAAR	WA	76	NAPPE DU MIO-PLIO-QUATERNAIRE	20	9 035	3,25	14131	WA9713404	PERSILLON MATHIEU	79036239600018	391030.15999999567	6309357.499999989
etiage 2023	14132	462	BEGAAR	WA	28	NAPPE DU MIO-PLIO-QUATERNAIRE	25	21 600	6	14132	R2107495	EARL DECHA DISE	39183719200015	390880.000220700575	6309568.004530848
etiage 2023	14133	465	BEGAAR	WD	39	NAPPE DU MIO-PLIO-QUATERNAIRE	15	3 588	1,2	14133	WA00345428	EARL DECHA DISE	39183719200015	390073.71999999948	6308885.999999988
etiage 2023	14134	466	BEGAAR	WD	69	NAPPE DU MIO-PLIO-QUATERNAIRE	30	18 837	6,3	14134	R2107477	EARL DECHA DISE	39183719200015	390380.000221025199	6308827.004530712
etiage 2023	14135	467	BEGAAR	D	1408	NAPPE DU MIO-PLIO-QUATERNAIRE	50	71 000	35,5	14135	R2110963	EARL DECHA DISE	39183719200015	389968.000221273745	6307782.004530525
etiage 2023	14136	471	BEGAAR	C	192	NAPPE DU MIO-PLIO-QUATERNAIRE	20	13 455	4,84						

Période	N° point OUGC IRRIGADOUR	Nom du point de prélèvement - Administratif	Commune du point de prélèvement	Section cadastrale	Numéro cadastral	Nom de ressource	Débit demandé (m3/h)	Volume (m3)	Superficie irriguée (ha)	N° du point parent	N° du dispositif de comptage	Raison sociale	SIRET	X	Y
etage 2023	14236	PRL40_116	BOURRIOT-BERGONCE	E	672	NAPPE DU MIO-PLIO-QUATERNAIRE	40	43 200	12	14236	14AE102654	LALAGUE SEBASTIEN	41064756400013	447059.000181855983	6344223.004537676
etage 2023	14237	PRL40_123	BOURRIOT-BERGONCE	J	235	NAPPE DU MIO-PLIO-QUATERNAIRE	70	25 812	7,17	14237	5386 HORAIRE 66	CUMA DE DEPART	44130759200028	442080.000185353838	6342152.004537270
etage 2023	14238	1238	BOURRIOT-BERGONCE	J	232	NAPPE DU MIO-PLIO-QUATERNAIRE	95	82 800	23	14238	Inutile	CUMA DE DEPART	44130759200028	442122.159999999683	6342203.4999999911
etage 2023	14239	1243	BOURRIOT-BERGONCE	J	259	NAPPE DU MIO-PLIO-QUATERNAIRE	5	1 000		14239	En cours	SCEA DE LARTIGAUT	79209683600012	441964.379999999597	6341970.4999999904
etage 2023	14240	PRL40_434	BOURRIOT-BERGONCE	K	117	NAPPE DU MIO-PLIO-QUATERNAIRE	90	64 296	17,86	14240	3540 HORAIRE 128	SCEA DE LARTIGAUT	79209683600012	438711.000187788857	6342560.004537200
etage 2023	14241	1265	BOURRIOT-BERGONCE	J	483	NAPPE DU MIO-PLIO-QUATERNAIRE	235	75 600	21	14241	Inutile	CUMA DE DEPART	44130759200028	441952.000185451121	6342176.004537271
etage 2023	14242	1270	BOURRIOT-BERGONCE	C	205	NAPPE DU MIO-PLIO-QUATERNAIRE	160	101 016	28,06	14242	2848 HORAIRE 25	SCEA D'AYGUELONGUE	49366082300011	444541.000183759839	6347108.004537911
etage 2023	14243	1271	BOURRIOT-BERGONCE	C	220	NAPPE DU MIO-PLIO-QUATERNAIRE				14243	2849 HORAIRE 25	SCEA D'AYGUELONGUE	49366082300011	444373.000183854019	6346321.004537817
etage 2023	14245	1285	BOURRIOT-BERGONCE	G	314	NAPPE DU MIO-PLIO-QUATERNAIRE	35	36 000	10	14245	E09ZHO29541C	EARL MARC	38487849200014	446248.249999999709	6342568.4999999911
etage 2023	14246	1288	BOURRIOT-BERGONCE	D	72	NAPPE DU MIOCENE	60	72 000	20	14246	WA103A114	ESCURAT PIERRE	44097789000019	442604.659999999625	6345110.999999988
etage 2023	14247	1289	BOURRIOT-BERGONCE	G	706	NAPPE DU MIOCENE (HELVETIEN)	75	37 332	10,37	14247	02WZ127677	LALAGUE SEBASTIEN	41064756400013	447838.499999999651	6343544.999999988
etage 2023	14248	40PLR_129	BOURRIOT-BERGONCE	G	561	NAPPE DU MIO-PLIO-QUATERNAIRE	125	125 064	34,74	14248	01WZ139631	EARL MARC	38487849200014	447856.000181251089	6343233.004537590
etage 2023	14252	1298	BOURRIOT-BERGONCE	G	726	NAPPE DU MIO-PLIO-QUATERNAIRE	85	102 816	28,56	14252	01WZ127674	EARL MARC	38487849200014	447450.339999999735	6344361.4999999904
etage 2023	14253	1300	BOURRIOT-BERGONCE	E	198	NAPPE DU MIOCENE	681	391 500	108,75	14253	21ACG000144	EARL DE GRAND MAYNE	445905.000182690506	6344413.004537657	
etage 2023	14254	1303	BOURRIOT-BERGONCE	C	36	NAPPE DU MIOCENE	125	95 004	26,39	14254	01WZ136702	EARL PESSICOT	41324713100019	442791.00018502801	6347453.004537889
etage 2023	14255	1305	BOURRIOT-BERGONCE	C	590	NAPPE DU MIOCENE	65	118 800	33	14255	01WZ138730	EARL PESSICOT	41324713100019	443570.000184433418	6346407.004537800
etage 2023	14256	1306	BOURRIOT-BERGONCE	D	298	NAPPE DU MIOCENE	65	5 652	1,57	14256	01WZ148438	LOYE LIONEL	42519873600018	443125.000184722128	6345496.004537685
etage 2023	14258	1317	BOURRIOT-BERGONCE	C	314	NAPPE DU MIOCENE	80	39 384	10,94	14258	IR101_4251	SCEA D'AYGUELONGUE	49366082300011	444495.000183773002	6346642.004537858
etage 2023	14261	1322	BOURRIOT-BERGONCE	C	269	NAPPE DU MIOCENE	60	50 832	14,12	14261	14AEH103149	ESCURAT PIERRE	44097789000019	440365.699999999604	6347871.499999988
hors etage 2023-2024	14262	1323	BOURRIOT-BERGONCE	C	690	NAPPE DU MIOCENE	210	36 500		14262	01WZ131768	EARL CAPES ET PE	48980006000019	440734.000186499709	6347305.004537804
etage 2023	14262	1323	BOURRIOT-BERGONCE	C	690	NAPPE DU MIOCENE	210	265 176	73,66	14262	01WZ131768	EARL CAPES ET PE	48980006000019	440734.000186499709	6347305.004537804
etage 2023	14263	1324	BOURRIOT-BERGONCE	K	487	NAPPE DU MIOCENE	80	61 200	17	14263	02WAJ28514	ASA DE GEME	29400295100019	438431.119999999704	6343810.4999999904
etage 2023	14264	1325	BOURRIOT-BERGONCE	K	484	NAPPE DU MIOCENE	80	112 896	31,36	14264	02WAJ28515	ASA DE GEME	29400295100019	438836.719999999623	6343544.9999999904
hors etage 2023-2024	14265	1327	BOURRIOT-BERGONCE	K	506	NAPPE DU MIOCENE	100	20 000	18	14265	09AE104247	SCEA DE LARTIGAUT	79209683600012	438831.000187685946	6342071.004537152
etage 2023	14265	1327	BOURRIOT-BERGONCE	K	506	NAPPE DU MIOCENE	100	133 704	37,14	14265	09AE104247	SCEA DE LARTIGAUT	79209683600012	438831.000187685946	6342071.004537152
etage 2023	14266	1337	BOURRIOT-BERGONCE	H	223	NAPPE DU MIOCENE	50	63 000	17,5	14266	98WZP35513	EARL MARC	38487849200014	448105.279999999679	6341052.4999999904
etage 2023	14268	1344	BOURRIOT-BERGONCE	E	583	NAPPE DU MIOCENE (AQUITANIE)	80	39 096	10,86	14268	01WZ134384	SCEA CAPES JACQUES	443999.000184087432	6345275.004537690	
etage 2023	14271	1348	BOURRIOT-BERGONCE	G	561	NAPPE DU MIOCENE (AQUITANIE)	15	79 596	22,11	14271	01WZ139630	EARL MARC	38487849200014	447845.719999999623	6343210.4999999904
etage 2023	14272	1349	BOURRIOT-BERGONCE	E	630	NAPPE DU MIOCENE (AQUITANIE)	263	108 756	30,21	14272	21ACG000153	EARL DE GRAND MAYNE	445905.000182690506	6344550.004537690	
etage 2023	14273	1351	BOURRIOT-BERGONCE	E	661	NAPPE DU MIOCENE (AQUITANIE)	130	129 600	36	14273	14AE102656	LALAGUE SEBASTIEN	41064756400013	447291.339999999618	6343946.499999988
etage 2023	14274	1371	BRETAGNE-DE-MARSAN	AM	14	NAPPE ALLUVIALE DES TERRASSES ANCIENNES	11	23 220	12,9	14274	22AE0009070	EARL DE MILLAQUE	53034089000014	420670.000199504546	6310086.004532136
etage 2023	14275	1374	BRETAGNE-DE-MARSAN	AP	151	NAPPE DU MARSAN	33	34 850	10	14275	WA01133660	HERVE JEAN MICHEL	33350680000012	421043.559999999648	6311750.4999999904
etage 2023	14277	1383	BROCAS	E	226	NAPPE DU MIO-PLIO-QUATERNAIRE	30	18 810	6	14277	WA01131125	EARL DE LIBON	37929713800016	414451.379999999597	6333860.999999988
etage 2023	14278	1384	BROCAS	C	160	NAPPE DU MIO-PLIO-QUATERNAIRE	30	28 215	9	14278	WA01231091	EARL DE LIBON	37929713800016	418950.619999999588	6332375.4999999904
etage 2023	14279	1389	BROCAS	C	494	NAPPE DU MARSAN	70	126 309	40,29	14279	WA01331363	EARL DE LIBON	37929713800016	418504.99999999534	6331398.499999988
etage 2023	14280	1391	BUANES	ZB	98	NAPPE DU CRETACE (BEARN)	430	303 994	178,82	14280	WA105A021	ASA DE BUANES-CLASSUN	29400046800016	424581.000196221692	6297055.004530142
etage 2023	14281	1396	CACHEN	B	569	NAPPE DU MIOCENE	70	97 200	27	14281	24456	EARL LA FERME DES SABL	78959657400010	424050.059999999648	6337552.4999999904
etage 2023	14282	1397	CACHEN	C	563	NAPPE DU MIOCENE	70	113 400	31,5	14282	24454	EARL LA FERME DES SABL	78959657400010	426243.029999999662	6337452.4999999904
etage 2023	14283	1398	CACHEN	A	31	NAPPE DU MIOCENE (AQUITANIE)	120	132 500	50	14283	01WZK008461	EARL RICHARD ET FILS	40190208500018	423667.000198526715	6341167.004536504
etage 2023	14284	PRL40_145	CAMPAGNE	AK	44	NAPPE DU MARSAN	54	26 243	9,44	14284	WA0013419	DATCHARRY JEAN REMI	406715.00020967453	6315773.004532461	
etage 2023	14285	1455	CAMPAGNE	ZD	37	NAPPE DU MARSAN	12	20 016	7,2	14285	01WZG008210	EARL DU PIGNADA	34959759100016	406800.339999999556	6313596.9999999904
etage 2023	14287	1459	CAMPAGNE	ZA	85	NAPPE DU MARSAN	28	13 900	5	14287	01WZ02800113	EARL LES SABLES	41530528300016	404660.000211096136	6314687.004532217
etage 2023	14288	1460	CAMPAGNE	ZB	43	NAPPE DU MARSAN	25	21 017	7,56	14288	W16501131217	EARL DE LAURENCON	51127738600013	40631.000210584782	6314400.004532199
etage 2023	14289	1462	CAMPAGNE	AK	41	NAPPE DU MARSAN	12	12 065	4,34	14289	01131320	BIBES THIERRY	39485129900013	405619.939999999563	6315262.9999999911
etage 2023	14290	1464	CAMPAGNE	ZB	2	NAPPE DU MARSAN	50	69 500	25	14290	23251	EARL DE LAURENCON	51127738600013	405369.559999999532	6315023.9999999904
etage 2023	14291	1466	CAMPAGNE	AM	278	NAPPE DU MARSAN	25	23 630	8,5	14291	WA0113321	EARL DE LAURENCON	51127738600013	409939.879999999481	6314412.999999988
etage 2023	14292	1468	CAMPAGNE	ZB	87	NAPPE DU MARSAN	25	34 750	12,5	14292	21011176	EARL DE LAURENCON	51127738600013	405849.000210230704	6314245.004532195
etage 2023	14293	1472	CAMPAGNE	ZD	10	NAPPE DU MARSAN	10		0,8	14293	WA070A013	BRETHOUS NICOLE	40383691900015	406918.00020945315	6313867.004532180
etage 2023	14294	1475	CAMPAGNE	ZA	11	NAPPE DU MARSAN	53	34 806	12,52	14294	WA0013385	GAEC DE SEBE	40435601600026	404138.000211480567	6314994.004532241
etage 2023	14296	1478	CAMPAGNE	ZD	33	NAPPE DU MARSAN	15	3 475	1,25	14296	01WZG001441	EARL DU PIGNADA	34959759100016	406767.999999999534	6313305.499999988
etage 2023	14297	1479	CAMPAGNE	ZA	18	NAPPE DU MARSAN	65	41 644	14,98	14297	0023118	GAEC DE SEBE	40435601600026	405136.000210775121	6315146.004532302
etage 2023	14298	1483	CAMPAGNE	ZE	165	NAPPE DU MARSAN	8	15 234	5,48	14298	01131320	BIBES THIERRY	39485129900013	406352.59999999969	6314054.9999999904
etage 2023	14300	1486	CAMPAGNE	ZA	41	NAPPE DU MARSAN	55	47 260	17	14300	0013403	GAEC DE SEBE	40435601600026	404055.000211520528	6314518.004532164
etage 2023	14301	1488	CAMPAGNE	ZB	12	NAPPE DU MARSAN	60	76 450	27,5	14301	WA9813115	EARL DE LAURENCON	51127738600013	406184.000209989608	6314191.004532200
etage 2023	14302	1491	CAMPAGNE	AT	103	NAPPE DU MARSAN	40	30 580	11	14302	01131380	EARL DE LAURENCON	51127738600013	409421.599999999453	6312495.499999988
etage 2023	14303	1492	CAMPAGNE	ZE	138	NAPPE DU MARSAN	30	17 153	6,17	14303	011310021	GAEC DE SEBE	40435601600026	406473.119999999588	6313408.499999988
etage 2023	14304	1496													

Période	N° point OUGC IRRIGADOUR	Nom du point de prélèvement - Administratif	Commune du point de prélèvement	Section cadastrale	Numéro cadastral	Nom de ressource	Débit demandé (m3/h)	Volume (m3)	Superficie irriguée (ha)	N° du point parent	N° du dispositif de comptage	Raison sociale	SIRET	X	Y
etage 2023	14429	2409	ESTIGARDE	A	272	NAPPE DU MIOCENE	220	117 720	32,7	14429		EARL BRETHES	34901555200012	449113.000180012314	6333115.004536412
etage 2023	14432	2415	EUGENIE-LES-BAINS	B	430	NAPPE DU PALEOCENE	220	121 006	71,18	14432	04XK070673	ASA DE BUANES-CLASSUN	29400046800016	426593.11999999958	6295515.499999990
etage 2023	14433	2443	FARGUES	A	227	NAPPE DU CRETACE (BEARN)	45	35 700	21	14433	WA0123252	EARL BARAT	35008616100014	419658.79999999581	6298279.999999990
etage 2023	14435	2462	LE FRECHE	G	72	NAPPE DU MIOCENE	13		7,5	14435	01WZG37607	EARL LASSEIGNOU	50164317500018	439281.15999999567	6319435.499999988
etage 2023	14436	2520	GAILLERES	B	635	NAPPE DU MIOCENE (ARMAGNAC)	50	37 170	17,7	14436	ZR2558	LEITE ANTOINE	38440716900018	430366.000192994485	6320956.004534123
etage 2023	14437	2521	GAILLERES	B	216	NAPPE DU MIOCENE (ARMAGNAC)	25	38 550	18,5	14437	01WZ629264	LEITE ANTOINE	38440716900018	428956.74999999561	6322291.999999990
hors etage 2023-2024	14438	2523	GAILLERES	B	100	NAPPE DU MIOCENE (ARMAGNAC)	60	150		14438	01WZ28670	EARL DU PARRE	40378865600011	429766.29999999581	6322768.999999988
etage 2023	14438	2523	GAILLERES	B	100	NAPPE DU MIOCENE (ARMAGNAC)	60	150		14438	01WZ28670	EARL DU PARRE	40378865600011	429766.29999999581	6322768.999999988
etage 2023	14439	2524	GAILLERES	B	785	NAPPE DU MIOCENE (ARMAGNAC)	60	42 588	20,28	14439	99WZM00678	DIPIELLET LAURENT	4228239700016	429648.74999999551	631948.999999990
etage 2023	14440	2526	GAILLERES	A	447	NAPPE DU MIOCENE (ARMAGNAC)	40	33 600	16	14440	Debitre 2526	EARL CABE	51202424100014	428797.000194085704	6320157.004533951
etage 2023	14441	2527	GAILLERES	B	638	NAPPE DU MIOCENE (ARMAGNAC)	40	14 364	6,84	14441	1546002715	EARL DU PARRE	40378865600011	430235.79999999581	6320980.499999990
etage 2023	14442	2528	GAILLERES	A	275	NAPPE DU MIOCENE (ARMAGNAC)	30	43 701	20,81	14442	01WZ33594	JOIE NADINE	3798400700018	428738.000194171385	6321337.004534120
etage 2023	14443	2529	GAILLERES	A	1302	NAPPE DU MIOCENE (ARMAGNAC)	25	33 495	15,95	14443	01WZ339612	LEITE ANTOINE	38440716900018	428417.33999999676	6322163.999999990
etage 2023	14444	2533	GAMARDE-LES-BAINS	G	590	NAPPE DU MIOCENE (BEARN)	25	25 740	18	14444	98WZ666403	EARL FERME DE TERRENA	44809766700019	385728.89999999499	6298014.999999989
etage 2023	14445	2534	GAMARDE-LES-BAINS	E	306	NAPPE DE L'EOCENE (BEARN)	18	13 050	8,7	14445	01WZG03063	EARL DE MILLE	4378598200015	387518.27999999562	6299380.999999990
etage 2023	14446	2557	GAREIN	G	50	NAPPE DU MIO-PLIO-QUATERNAIRE	30	16 427	5,24	14446	ZR1954	EARL CASTY	4097688400010	406074.000210776168	6331996.004534704
etage 2023	14447	2558	GAREIN	H	468	NAPPE DU MIOCENE	25	28 215	9	14447	01WZ28003	SCEA DE LACROUTS	5102789900015	406241.000218013596	6335991.004535212
etage 2023	14448	2559	GAREIN	B	416	NAPPE DU MIOCENE (AQUITANIE)	120	84 645	27	14448	21AE1009561	EARL DE MONTESSERES	407669100020975171	407669.00020975171	6335577.004535223
etage 2023	14449	2583	GARROSSE	C	104	NAPPE DU MIO-PLIO-QUATERNAIRE	20	13 900	5	14449	01131511	SCEA DU GRAND TURCO	80896734300019	385474.02999999562	6332216.999999989
etage 2023	14450	2584	GARROSSE	E	15	NAPPE DU MIO-PLIO-QUATERNAIRE	310	278 000	100	14450	3560 HORAIRE	SCEA DE MEIGNON	40414086500019	381610.000228240679	6331335.00453614
etage 2023	14451	2585	GARROSSE	E	202	NAPPE DU MIO-PLIO-QUATERNAIRE	220	177 920	64	14451	3559 HORAIRE	SCEA DE MEIGNON	40414086500019	382688.000227504934	6332152.00453767
etage 2023	14452	2586	GARROSSE	B	103	NAPPE DU MIO-PLIO-QUATERNAIRE	90	44 480	16	14452	3558 HORAIRE	SCEA DE MEIGNON	40414086500019	383631.000226844568	6332477.004533848
etage 2023	14453	2607	GARROSSE	F	137	NAPPE DU MIO-PLIO-QUATERNAIRE	110	86 958	31,28	14453	01231600	SCEA DU GRAND TURCO	80896734300019	383992.000226552307	6321497.004537373
etage 2023	14454	2608	GARROSSE	B	158	NAPPE DU MIO-PLIO-QUATERNAIRE	30	19 182	6,9	14454	WA162A0296	SCEA DU GRAND TURCO	80896734300019	383804.00022672466	6332566.004533868
etage 2023	14455	2609	GARROSSE	E	29	NAPPE DU MIO-PLIO-QUATERNAIRE	105	108 281	38,95	14455	01131691	SCEA DE MEIGNON	40414086500019	382885.000227357086	6331996.004537353
etage 2023	14456	2610	GARROSSE	C	214	NAPPE DU MIO-PLIO-QUATERNAIRE	41	38 920	14	14456	01231700	SCEA DU GRAND TURCO	80896734300019	385888.000225197873	6331691.004533840
etage 2023	14457	2648	GELoux	AE	163	NAPPE DU MIO-PLIO-QUATERNAIRE	5	8 715	2,78	14457	98PD005871	EARL LA GARBAYE	39061515100011	409111.79999999523	6327545.499999989
etage 2023	14458	2651	GELoux	AE	467	NAPPE DU MIO-PLIO-QUATERNAIRE	30	9 092	2,9	14458	WA0113478	SCEA DU YEROT	41440915100019	408721.000208721845	6327881.004534262
etage 2023	14459	2652	GELoux	AE	506	NAPPE DU MIO-PLIO-QUATERNAIRE	15	15 675	4,5	14459	WA01131493	EARL LA GARBAYE	39061515100011	408663.21999999565	6327175.499999989
etage 2023	14461	2655	GELoux	AI	77	NAPPE DU MIO-PLIO-QUATERNAIRE	15	13 900	5	14461	WA01131602	EARL LA GARBAYE	39061515100011	404266.83999999618	6324523.499999991
etage 2023	14462	2659	GELoux	AH	188	NAPPE DU MIO-PLIO-QUATERNAIRE	18	20 378	6,5	14462	3813 HORAIRE	EARL L'ECUREUIL	40442251100018	406862.46999999565	6326721.999999990
etage 2023	14465	2663	GELoux	D	36	NAPPE DU MIO-PLIO-QUATERNAIRE	20	24 767	7,9	14465	WA9813308	SCEA DU GRAND JACQUE	40435589300019	406872.77999999679	6323376.999999990
etage 2023	14466	2664	GELoux	AE	316	NAPPE DU MIO-PLIO-QUATERNAIRE	20	9 405	3	14466	WA0103109	EARL L'ECUREUIL	40442251100018	407761.96999999506	6327883.499999989
etage 2023	14467	2665	GELoux	AI	102	NAPPE DU MIO-PLIO-QUATERNAIRE	60	75 240	24	14467	01WZ132202	SCEA DE SOULET	37845915000017	405442.52999999962	6326939.499999991
etage 2023	14470	2670	GELoux	AE	217	NAPPE DU MIO-PLIO-QUATERNAIRE	40	74 394	23,73	14470	202108000282	EARL LA GARBAYE	39061515100011	408320.000208985759	6327301.004534171
etage 2023	14471	2672	GELoux	D	420	NAPPE DU MIO-PLIO-QUATERNAIRE	240	111 136	35,45	14471	1546001655	SCEA DU GRAND JACQUE	40435589300019	406882.74999999476	6325150.999999988
etage 2023	14475	2679	GELoux	AE	419	NAPPE DU MIO-PLIO-QUATERNAIRE	44	47 025	15	14475	01WZ34386	DATCHARRY JEAN REMI	75098210000018	408579.15999999965	6328250.999999991
etage 2023	14476	2682	GELoux	D	126	NAPPE DU MIO-PLIO-QUATERNAIRE	25	20 691	6,6	14476	16ACG103335	SCEA DU GRAND JACQUE	40435589300019	406424.24999999720	6324593.499999988
etage 2023	14477	2684	GELoux	D	708	NAPPE DU MIO-PLIO-QUATERNAIRE	40	62 700	20	14477	023205	EARL LA TEULIERE	48822025200016	406629.87999999597	6324332.999999989
etage 2023	14478	2687	GELoux	AH	758	NAPPE DU MIOCENE	35	20 378	6,5	14478	En cours	EARL L'ECUREUIL	40442251100018	408790.05999999532	6326807.999999990
etage 2023	14479	2690	GELoux	AH	700	NAPPE DU MIOCENE (HELVETIEN)	140	78 375	25	14479	01WZ15666	GAEC DE LABADUC	3982938860014	409276.61999999964	6325234.499999990
etage 2023	14480	2691	GELoux	AC	234	NAPPE DU MIO-PLIO-QUATERNAIRE	30	44 220	10	14480	01231053	EARL L'ECUREUIL	40442251100018	404837.96999999506	6330564.499999989
etage 2023	14484	2723	GOURBERA	A	55	NAPPE DU MIO-PLIO-QUATERNAIRE	170	170 800	56	14484	3788 HORAIRE 90	SCEA LE PLAT	32801411300018	374123.000232675229	6310643.004530291
etage 2023	14487	2732	GOURBERA	D	375	NAPPE DU MIO-PLIO-QUATERNAIRE	200	42 700	14	14487	WP2027038	SCEA DE LA LANDE	33503857600013	372348.000233904284	6309887.004530088
etage 2023	14488	2733	GOURBERA	A	644	NAPPE DU MIO-PLIO-QUATERNAIRE	110	14 152	4,64	14488	4512 HORAIRE	SCEA DE LA LANDE	33503857600013	372967.000233771156	6310185.004530162
etage 2023	14489	2736	GOURBERA	A	665	NAPPE DU MIO-PLIO-QUATERNAIRE	35	51 881	17,01	14489	AB 93554	SCEA DE LA LANDE	33503857600013	373633.000233002182	6310154.004530192
etage 2023	14490	2737	GOURBERA	B	14	NAPPE DU MIO-PLIO-QUATERNAIRE	240	116 610	39	14490	WA123A0330	SCEA DE LA LANDE	33503857600013	375819.00023144664	6310161.004530289
etage 2023	14491	2738	GOURBERA	B	16	NAPPE DU MIO-PLIO-QUATERNAIRE	240	116 610	39	14491	WA123A0346	SCEA DE LA LANDE	33503857600013	375850.00023144044	6309926.004530251
etage 2023	14492	2742	GOURBERA	B	354	NAPPE DU MIO-PLIO-QUATERNAIRE	40	12 259	4,1	14492	4517 HORAIRE	SCEA DE LA LANDE	33503857600013	375631.00023155581	6309670.004530202
etage 2023	14494	2750	GOUSSE	A	295	NAPPE DE L'OLIGOCENE	45	21 000	14	14494	WA0013327	SCEA LADEBAT	48835158600018	385506.05999999562	6304824.999999989
etage 2023	14495	2766	GOUTS	D	337	NAPPE ALLUVIALE DES TERRASSES ANCIENNES	20	18 450	9	14495	WA0013009	PEGOL ALAIN	34007375800013	396841.71999999506	6304739.999999989
etage 2023	14496	2767	GOUTS	D	38	NAPPE ALLUVIALE DES TERRASSES ANCIENNES	20	20 500	10	14496	WA0013034	PEGOL ALAIN	34007375800013	396946.49999999651	6304726.999999990
etage 2023	14497	2768	GOUTS	C	192	NAPPE ALLUVIALE DES TERRASSES ANCIENNES	20	7 278	3,55	14497	WA000312	EARL DU REY DE MEGNET	42861212100015	394833.000217746673	6304197.004530476
etage 2023	14498	2769	GOUTS	D	243	NAPPE ALLUVIALE DES TERRASSES ANCIENNES	12	9 225	4,5	14498	WA0003072	DA SILVA CHRISTOPHE	4376476000017	396591.000216444721	6305022.004530358
etage 2023	14500	2771	GOUTS	C	134	NAPPE ALLUVIALE DES TERRASSES ANCIENNES	30	18 450	9	14500	WA9913185	PEYRE JEAN LUC	3915375600016	394902.39999999494	6305919.499999988
etage 2023	14501	2772	GOUTS	D	220	NAPPE ALLUVIALE DES TERRASSES ANCIENNES	22	16 400	8	14501	WA00113120	PEYRE JEAN LUC	3915375600016	397225.74999999593	6304670.999999990
etage 2023	14502														

Période	N° point OUGC IRRIGADOUR	Nom du point de prélèvement - Administratif	Commune du point de prélèvement	Section cadastrale	Numéro cadastral	Nom de ressource	Débit demandé (m3/h)	Volume (m3)	Superficie irriguée (ha)	N° du point parent	N° du dispositif de comptage	Raison sociale	SIRET	X	Y
hors etiage 2023-2024	14629	3379	LABRIT	B	452	NAPPE DU MIOCENE	160	26 000	52	14629	21AEK005918	SCEA LANDES CHALOSSE	51196296100013	413699.000205677643	6341338.004536153
etiage 2023	14629	3379	LABRIT	B	452	NAPPE DU MIOCENE	160	26 000	52	14629	21AEK005918	SCEA LANDES CHALOSSE	51196296100013	413699.000205677643	6341338.004536153
hors etiage 2023-2024	14630	3381	LABRIT	B	221	NAPPE DU MIOCENE (AQUITANIE)	50	102 201	32,6	14630	HAEK106674	EARL DU TARINGAT	31643245900014	412174.119999999471	6342780.999999988
etiage 2023	14630	3381	LABRIT	B	221	NAPPE DU MIOCENE (AQUITANIE)	50	102 201	32,6	14630	HAEK106674	EARL DU TARINGAT	31643245900014	412174.119999999471	6342780.999999988
etiage 2023	14631	3384	LABRIT	B	566	NAPPE DU MIOCENE (AQUITANIE)	80	62 136	19,82	14631	12AEI103293	EARL DE MONTESSERES	50170161900014	411992.00020694451	6342480.004536223
etiage 2023	14632	3386	LABRIT	A	350	NAPPE DU MIOCENE (AQUITANIE)	128	131 984	42,1	14632	01WZK34880	DUPIN YVES	34422042100012	411029.159999999567	6343984.999999989
etiage 2023	14633	3405	LACOUY	F	141	NAPPE DU MIOCENE (ARMAGNAC)	63	11 538	6,41	14633	02WZ006251	SCEA DES ECUREUILS	33099663800020	435953.000189048238	6321295.004534501
etiage 2023	14634	3408	LACOUY	A	271	NAPPE DE L'ARMAGNAC	95	69 300	33	14634	15AEI105966	SCEA DES ECUREUILS	33099663800020	435953.000189048238	6321295.004534501
etiage 2023	14635	3410	LACOUY	G	69	NAPPE DU MIOCENE (ARMAGNAC)	32	25 200	12	14635	IRT-4-01-3413	EARL GUIROT	52094507200012	433876.379999999597	6323278.999999989
etiage 2023	14636	3412	LACOUY	A	132	NAPPE DU MIOCENE (ARMAGNAC)	20	25 830	12,3	14636	14083033	BEZIAT JEROME	75061071200017	435330.999999999651	6324338.999999988
etiage 2023	14638	3415	LACOUY	B	75	NAPPE DU MIOCENE (ARMAGNAC)	30	29 925	14,25	14638	20AEH004643	BEZIAT JEROME	75061071200017	436619.000188652775	6324459.004534837
etiage 2023	14639	3416	LACOUY	A	102	NAPPE DU MIOCENE (ARMAGNAC)	140	51 072	24,32	14639	WA133A0392	EARL ARREBOUM	82806633200010	435090.499999999593	6323930.999999989
etiage 2023	14640	3417	LACOUY	A	373	NAPPE DU MIOCENE (ARMAGNAC)	45	36 750	17,5	14640	16AEI104228	SCEA DES ECUREUILS	33099663800020	434095.000190434919	6323844.004534664
etiage 2023	14641	3437	LAGLORIEUSE	B	621	NAPPE DU MIOCENE (ARMAGNAC)	18	10 500	5	14641	WZ35327	GAEC DE LUBATAS	34355403600016	428199.000194231863	6312573.004532804
etiage 2023	14642	3438	LAGLORIEUSE	B	1390	NAPPE DU MIOCENE (ARMAGNAC)	18	10 500	5	14642	01WZG14906	GAEC DE LUBATAS	34355403600016	428338.939999999537	6313679.499999988
etiage 2023	14646	3443	LAGLORIEUSE	B	887	NAPPE DU MIOCENE (ARMAGNAC)	60	28 014	13,34	14646	22AEI009496	EARL BARBES PIGNAGNON	48974186800017	428542.000193606015	6311851.004532707
etiage 2023	14647	3444	LAGLORIEUSE	B	585	NAPPE DU MIOCENE (ARMAGNAC)	40	11 508	5,48	14647	ZR2185	BOUCHAN FRANCIS	39790867400013	427953.000194408873	6312611.004532803
etiage 2023	14648	3445	LAGLORIEUSE	A	697	NAPPE DU MIOCENE (ARMAGNAC)	45	46 200	22	14648	WAO023065	DE VALICOURT MARC ETI	32749627900015	424669.000196751091	6312634.004532683
etiage 2023	14649	3447	LAGLORIEUSE	AE	20	NAPPE DU MIOCENE (ARMAGNAC)	40	16 800	8	14649	ZR2401	GAEC DE LUBATAS	34355403600016	425710.000196051376	6313767.004532894
etiage 2023	14650	3448	LAGLORIEUSE	B	541	NAPPE DU MIOCENE (ARMAGNAC)	100	17 430	8,3	14650	WAO1262006	GAEC DE LUBATAS	34355403600016	428188.000194258755	6313080.004532882
etiage 2023	14651	3449	LAGLORIEUSE	B	1704	NAPPE DU MIOCENE (ARMAGNAC)	40	33 600	16	14651	02WU154894	DUPEYRON DOMINIQUE	34320775900014	428062.199999999662	6314038.499999988
etiage 2023	14655	3468	LALUQUE	A	90	NAPPE DU MIO-PLIO-QUATERNAIRE	20	9 692	14,655	14655	WAO123088	EARL BOUHEYRE	51008892500019	378612.559999999599	6315234.499999991
etiage 2023	14656	3470	LALUQUE	E	459	NAPPE DU MIO-PLIO-QUATERNAIRE	35	20 930	7	14656	WAO71A315	EARL PAILLAUGUE	75120443900010	379405.000228934281	6311064.004530590
etiage 2023	14657	3472	LALUQUE	A	61	NAPPE DU MIO-PLIO-QUATERNAIRE	20	16 744	5,6	14657	WAO113304	LACOMMERE VINCENT	41911246100019	378122.839999999618	6315938.999999990
etiage 2023	14658	3473	LALUQUE	B	378	NAPPE DU MIO-PLIO-QUATERNAIRE	30	19 435	9,43	14658	WAO123021	EARL BOUHEYRE	51008892500019	378866.899999999558	6315186.499999988
etiage 2023	14659	3475	LALUQUE	B	362	NAPPE DU MIO-PLIO-QUATERNAIRE	20	13 455	4,5	14659	WAO113577	DOUET RICHARD	42903961300014	379351.699999999564	6315829.999999990
etiage 2023	14660	3477	LALUQUE	A	98	NAPPE DU MIO-PLIO-QUATERNAIRE	50	29 900	10	14660	00WZ0068594	LACOMMERE VINCENT	41911246100019	378548.719999999623	6315489.999999991
etiage 2023	14661	3478	LALUQUE	A	388	NAPPE DU MIO-PLIO-QUATERNAIRE	22	18 511	14,661	14661	01Z3506	SCA DE BOURDETTE	39067467900019	376676.699999999443	6315498.499999988
etiage 2023	14662	3479	LALUQUE	E	205	NAPPE DU MIO-PLIO-QUATERNAIRE	40	40 066	13,4	14662	WAO123868	EARL DE BROUSTES	34121149800017	381252.529999999662	6312146.999999990
etiage 2023	14666	PLR40 348	LALUQUE	F	659	NAPPE DU MIO-PLIO-QUATERNAIRE	180	209 300	70	14666	3790 HORAIRE 130	SCEA LE PLAT	32801411300018	374873.00023240127	6312858.004530668
etiage 2023	14667	3489	LALUQUE	F	845	NAPPE DU MIO-PLIO-QUATERNAIRE	60	47 840	16	14667	3792 HORAIRE 65	SCEA LE PLAT	32801411300018	374898.879999999481	6313221.999999989
etiage 2023	14668	3492	LALUQUE	A	410	NAPPE DU MIO-PLIO-QUATERNAIRE	25	20 930	7	14668	B49739	LABEYRIE SEBASTIEN	50151392300018	377582.159999999451	6315424.999999988
etiage 2023	14669	3494	LALUQUE	E	201	NAPPE DU MIO-PLIO-QUATERNAIRE	30	17 940	6	14669	01131695	EARL DE BROUSTES	34121149800017	381270.439999999537	6311895.499999989
etiage 2023	14670	3495	LALUQUE	F	233	NAPPE DU MIO-PLIO-QUATERNAIRE	56	50 830	17	14670	WAO123448	EARL DE BROUSTES	34121149800017	381005.699999999443	6311891.499999988
etiage 2023	14671	3497	LALUQUE	D	163	NAPPE DU MIO-PLIO-QUATERNAIRE	40	10 465	3,5	14671	01131524	EARL LE CAVALIER	33903437300011	384279.000225468772	6311165.004530819
etiage 2023	14672	3498	LALUQUE	D	197	NAPPE DU MIO-PLIO-QUATERNAIRE	40	29 900	10	14672	4674 HORAIRE	EARL LE CAVALIER	33903437300011	382474.00022676267	6311366.004530772
etiage 2023	14673	3499	LALUQUE	D	404	NAPPE DU MIO-PLIO-QUATERNAIRE	40	32 890	11	14673	4675 HORAIRE	EARL LE CAVALIER	33903437300011	382996.96999999939	6311688.499999989
etiage 2023	14674	3500	LALUQUE	D	403	NAPPE DU MIO-PLIO-QUATERNAIRE	40	29 900	10	14674	01131180	EARL LE CAVALIER	33903437300011	382998.969999999565	6311688.499999989
etiage 2023	14675	3501	LALUQUE	E	147	NAPPE DU MIO-PLIO-QUATERNAIRE	40	14 950	5	14675	01131177	EARL LE CAVALIER	33903437300011	381182.000227734272	6312550.004530900
etiage 2023	14676	3503	LALUQUE	A	26	NAPPE DU MIO-PLIO-QUATERNAIRE	70	42 907	14,35	14676	WA163A0126	SCEA LAOUCAZE	40086488000010	376866.000231020036	6317360.004531442
etiage 2023	14677	3504	LALUQUE	A	301	NAPPE DU MIO-PLIO-QUATERNAIRE	25	11 362	3,8	14677	WA162A0204	SCEA LAOUCAZE	40086488000010	376786.000230984064	6315251.004531122
etiage 2023	14678	3505	LALUQUE	A	189	NAPPE DU MIO-PLIO-QUATERNAIRE	20	5 472	1,83	14678	18076834	SIGNARBIEX ALINE	83790450700014	377487.000230479811	6315141.004531135
etiage 2023	14679	3508	LALUQUE	E	553	NAPPE DU MIO-PLIO-QUATERNAIRE	30	28 106	9,4	14679	01131615	EARL DE BROUSTES	34121149800017	381234.529999999562	6312265.999999989
etiage 2023	14680	3518	LAMOTHE	H	152	NAPPE ALLUVIALE DES TERRASSES ANCIENNES	30	23 400	13	14680	WAO13113	EARL DE TOUYERES	41496160700010	405044.599999999599	6304955.999999990
etiage 2023	14681	3519	LAMOTHE	F	29	NAPPE DU MARSAN	55	25 233	15,97	14681	20210800148	EARL LES GENETS	39867988700015	407188.000208424552	6305943.004530947
etiage 2023	14682	3521	LAMOTHE	G	102	NAPPE DU MARSAN	50	35 234	22,3	14682	20210800176	EARL DES CHENES	33481937200023	406491.000209423597	6305576.004530857
etiage 2023	14683	3522	LAMOTHE	D	7	NAPPE DU MARSAN	40	41 080	26	14683	20210800174	EARL DES CHENES	33481937200023	406041.000209738675	6305451.004530817
etiage 2023	14684	3524	LAMOTHE	D	32	NAPPE DU MIOCENE (AQUITANIE)	70	26 650	13	14684	NR20210800347	LACOSTE FRANCOISE	44799739600010	406419.00020953326	6307020.004531088
etiage 2023	14687	3604	LENCOUACQ	B	933	NAPPE DU MIO-PLIO-QUATERNAIRE	120	101 880	28,3	14687	HORAIRE 106	SCEA DU BROUSTIC	39198354100015	425496.0001974107	6315856.004531785
etiage 2023	14688	3629	LENCOUACQ	B	868	NAPPE DU MIO-PLIO-QUATERNAIRE	120	114 984	31,94	14688	3601 HORAIRE 108	EARL DU PAS PERDU	39888366000027	428371.000195340544	6346355.004532767
etiage 2023	14689	3632	LENCOUACQ	B	868	NAPPE DU MIO-PLIO-QUATERNAIRE	80	69 516	19,31	14689	3602 HORAIRE 60	EARL DU PAS PERDU	39888366000027	428369.000195348461	6346355.004532789
etiage 2023	14690	3634	LENCOUACQ	B	865	NAPPE DU MIO-PLIO-QUATERNAIRE	80	73 400	20,4	14690	3603 HORAIRE 64	EARL DU PAS PERDU	39888366000027	428381.00019532704	6346178.004532749
hors etiage 2023-2024	14691	3648	LENCOUACQ	B	880	NAPPE DU MIO-PLIO-QUATERNAIRE	90	42 000	23,19	14691	Inutile	EARL DE LA BENTOULERE	38462606500013	428239.000195401662	6345416.004531760
etiage 2023	14691	3648	LENCOUACQ	B	880	NAPPE DU MIO-PLIO-QUATERNAIRE	90	42 000	23,19	14691	Inutile	EARL DE LA BENTOULERE	38462606500013	428239.000195401662	6345416.004531760
etiage 2023	14694	3735	LESGOR	B	128	NAPPE DU MIO-PLIO-QUATERNAIRE	20	88 484	23,19	14694	WAO103013	LLOLVIER DOMINIQUE	34818695900040	386076.779999999662	6314849.999999988
etiage 2023	14695	3736	LESGOR	B	128	NAPPE DU MIO-PLIO-QUATERNAIRE	20	26 910	9	14695	R1504408	LLOLVIER DOMIN			

Période	N° point OUGC IRRIGADOUR	Nom du point de prélèvement - Administratif	Commune du point de prélèvement	Section cadastrale	Numéro cadastral	Nom de ressource	Débit demandé (m3/h)	Volume (m3)	Superficie irriguée (ha)	N° du point parent	N° du dispositif de comptage	Raison sociale	SIRET	X	Y
etage 2023	14816	5487	MORCENX	F	1506	NAPPE DU MIO-PLIO-QUATERNAIRE	20	16 680	6	14816	21919791	EARL LABARRIERE	34878499200011	387567.000224069576	6333408.004534134
etage 2023	14818	5496	RION-DES-LANDES	B	937	NAPPE DU MIO-PLIO-QUATERNAIRE	36		2,9	14818	En cours	SCEA GABADOUR	41773090000012	385710.059999999474	6252529.999999989
etage 2023	14819	5498	MORCENX	B	245	NAPPE DU MIO-PLIO-QUATERNAIRE	36		5,87	14819	6120 HORAIRE 30	DUBOURDIEU ALAIN	41087024000018	388384.000223661307	6376739.004534702
etage 2023	14820	5509	MORCENX	H	890	NAPPE DU MIO-PLIO-QUATERNAIRE	40	20 294	7,3	14820	01WZ137689	EARL VILLENAVE	45328549600015	388021.00022365764	6313120.004533882
etage 2023	14821	5524	MORCENX	C	250	NAPPE DU MIO-PLIO-QUATERNAIRE	35	26 410	9,5	14821	01210289	EARL LABARRIERE	34878499200011	389557.000222712581	6335001.004534424
etage 2023	14822	5535	MORCENX	H	463	NAPPE DU MIO-PLIO-QUATERNAIRE	40		9	14822	01WZ137688	EARL VILLENAVE	45328549600015	388116.000223506358	6329328.004533624
etage 2023	14823	5542	MORCENX	A	78	NAPPE DU MIO-PLIO-QUATERNAIRE	35	25 020	9	14823	3141 HORAIRE	SCEA LAOUCAZE	40086488000010	387151.000224593794	6338838.004534800
etage 2023	14824	5560	MORCENX	H	655	NAPPE DU MIO-PLIO-QUATERNAIRE	60	64 357	23,15	14824	5941 HORAIRE 25	SCEA DE BADIE	39883194100016	388696.219999999565	6329558.999999989
etage 2023	14825	5562	MORCENX	A	82	NAPPE DU MIO-PLIO-QUATERNAIRE	110	63 579	22,87	14825	3140 HORAIRE 80	SCEA LAOUCAZE	40086488000010	387475.000224359566	6338789.004534806
etage 2023	14826	5563	MORCENX	A	83	NAPPE DU MIO-PLIO-QUATERNAIRE	80	58 380	21	14826	3139 HORAIRE	SCEA LAOUCAZE	40086488000010	387509.00022432371	6338509.004534774
etage 2023	14827	5565	MORCENX	A	192	NAPPE DU MIO-PLIO-QUATERNAIRE	40	23 574	8,48	14827	3409 HORAIRE 30	SCEA LAOUCAZE	40086488000010	387124.000224636111	6339395.004534866
etage 2023	14828	5567	MORCENX	A	105	NAPPE DU MIO-PLIO-QUATERNAIRE	55	17 625	6,34	14828	2888 HORAIRE 30	EARL D'ARDILLA	35289946200027	388642.000223507581	6338384.004534807
etage 2023	14829	5569	MORCENX	A	119	NAPPE DU MIO-PLIO-QUATERNAIRE	40	41 311	14,86	14829	2889 HORAIRE	EARL D'ARDILLA	35289946200027	389251.00022309192	6338877.004534890
etage 2023	14830	5571	MORCENX	B	216	NAPPE DU MIO-PLIO-QUATERNAIRE	35	25 020	9	14830	21011171	EARL LABARRIERE	34878499200011	390287.00022260423	6336695.004534665
etage 2023	14831	5572	MORCENX	B	216	NAPPE DU MIO-PLIO-QUATERNAIRE	30	8 340	3	14831	21011168	EARL LABARRIERE	34878499200011	390319.00022236908	6336682.004534665
etage 2023	14832	5575	MORCENX	A	105	NAPPE DU MIO-PLIO-QUATERNAIRE	130	66 720	24	14832	2886 HORAIRE	EARL D'ARDILLA	35289946200027	388792.000223429699	6339100.004534900
etage 2023	14833	5614	MUGRON	E	223	NAPPE DE L'EOCENE (BEARN)	9	10 245	6,83	14833	WA050A100	EARL MARQUINE	40050243100010	399930.299999999464	6300091.499999989
etage 2023	14835	5626	NARROSSE	AD	85	NAPPE ALLUVIALE DES TERRASSES RECENTES	20	15 269	7,83	14835	01WZG001430	LAGRAULA AURELIEN	80867522700017	376026.469999999448	6297715.999999989
etage 2023	14836	5628	NARROSSE	AS	68	NAPPE ALLUVIALE DES TERRASSES ANCIENNES	45	22 328	11,45	14836	01WZG001432	LAGRAULA AURELIEN	80867522700017	378633.619999999646	6296113.499999990
etage 2023	14837	5629	NARROSSE	AN	106	NAPPE ALLUVIALE DES TERRASSES ANCIENNES	50	45 825	23,5	14837	WZ005218	EARL CLAUZET	38392815700015	378218.879999999484	6297566.999999989
etage 2023	14838	5630	NARROSSE	AA	102	NAPPE ALLUVIALE DES TERRASSES ANCIENNES	20	18 525	9,5	14838	01WZG008208	DARRECAMP JEROME	81746738400019	375461.099999999453	6296989.499999989
etage 2023	14839	5631	NARROSSE	AN	39	NAPPE ALLUVIALE DES TERRASSES RECENTES	20	9 750	5	14839	01WZG008209	DARRECAMP JEROME	81746738400019	378458.699999999488	6297562.999999989
etage 2023	14840	5632	NARROSSE	AO	23	NAPPE ALLUVIALE DES TERRASSES ANCIENNES	20	21 450	11	14840	01WZ008505	DARRECAMP JEROME	81746738400019	378701.999999999418	6297264.499999989
etage 2023	14841	5634	NARROSSE	AT	16	NAPPE ALLUVIALE DES TERRASSES ANCIENNES	25	14 500	10	14841	WA021A374	CIRACQ GREGORY	79274712300018	377602.000229508732	6295192.004527856
etage 2023	14843	5637	NARROSSE	AE	120	NAPPE ALLUVIALE DES TERRASSES ANCIENNES	20	5 636	2,89	14843	WA9813033	MERIC FLORIAN	79092825300018	375881.999999999511	6297397.499999989
etage 2023	14844	5638	NARROSSE	AP	89	NAPPE ALLUVIALE DES TERRASSES ANCIENNES	15	4 953	2,54	14844	01WZG39462	SARL AGRY FORET	50930763300016	377193.099999999511	6296475.499999988
etage 2023	14845	5641	NARROSSE	AO	29	NAPPE DU BEARN SUD LANDES	4	19 500	10	14845	99WZM73870	SCEA DE LESCOUT	82925926600015	379001.219999999506	6296844.499999987
etage 2023	14846	5643	NARROSSE	AO	96	NAPPE DU BEARN SUD LANDES	10	25 350	13	14846	00WZM063216	LAGRAULA AURELIEN	80867522700017	378967.939999999537	6296316.499999990
etage 2023	14847	5644	NARROSSE	AE	37	NAPPE DU BEARN SUD LANDES	25	7 040	3,61	14847	99WZ017433	MERIC FLORIAN	79092825300018	375824.529999999504	6297330.999999989
etage 2023	14848	5659	NOUSSE	A	35	NAPPE DE L'EOCENE (BEARN)	55	24 000	16	14848	WA012303	EARL FERME DU BOSCAP	52076015800011	392508.999999999534	6298213.499999988
etage 2023	14849	5660	OYRELUY	AB	33	NAPPE DE L'OLIGOCENE (BEARN)	45	3 665	1,65	14849	01WZG39455	EARL DE HOUJI	371504.000233859639	6295718.004527671	
etage 2023	14851	5673	ONARD	C	234	NAPPE ALLUVIALE DES TERRASSES ANCIENNES	75	40 680	22,6	14851	WA141A0172	EARL FERME DU BOSCAP	48083635200017	390495.000220784976	6305118.004530118
etage 2023	14852	5678	ONARD	B	60	NAPPE ALLUVIALE DES TERRASSES ANCIENNES	20	12 600	7	14852	WA0113012	LALANNE IDA MARGUERITE	34352485600014	391853.699999999546	6304965.499999989
etage 2023	14853	5679	ONARD	A	354	NAPPE DU MIOCENE (HELVETIEN)	35	14 274	7,93	14853	WA161A0204	MONCOT NATHALIE	38903903000111	391334.000220207963	6305582.004530227
etage 2023	14854	5896	ORIST	C	393	NAPPE DE L'EOCENE	40	26 656	16,66	14854	99WZP47731	EARL DU MAAS	53145688700011	361745.699999999604	6291897.999999990
etage 2023	14855	5911	ORTHEVIELLE	WA	45	NAPPE ALLUVIALE DES TERRASSES ANCIENNES	40	22 400	14	14855	En cours	EARL HOURTON	45343767500011	364943.279999999446	6284329.999999989
etage 2023	14857	5955	OUSSE-SUZAN	I	211	NAPPE DU MIO-PLIO-QUATERNAIRE	30	25 298	9,1	14857	WA01133665	EARL LOU CAPET	53175091700019	400283.879999999597	6323065.499999989
etage 2023	14858	5958	OUSSE-SUZAN	H	2	NAPPE DU MIO-PLIO-QUATERNAIRE	29	33 360	12	14858	WA01130421	EARL LA TEULIERE	48822025200016	401318.749999999476	6324024.499999988
etage 2023	14859	5959	OUSSE-SUZAN	H	22	NAPPE ALLUVIALE DES TERRASSES ANCIENNES	65	100 414	36,12	14859	WA0113230	EARL LOU CAPET	53175091700019	401260.000213869847	6323307.004533336
etage 2023	14860	5961	OUSSE-SUZAN	A	440	NAPPE DU MIO-PLIO-QUATERNAIRE	20		17	14860	01131696	EARL LOU PETIT BONHEUR	42225445800017	398274.699999999488	6325384.499999988
etage 2023	14861	5963	OUSSE-SUZAN	B	93	NAPPE DU MIOCENE	15		10	14861	01231629	EARL LOU PETIT BONHEUR	42225445800017	399084.749999999709	6325698.999999991
etage 2023	14862	5965	OUSSE-SUZAN	G	306	NAPPE DU MIOCENE (HELVETIEN)	20	15 290	5,5	14862	0113058	EARL LA TEULIERE	48822025200016	397793.249999999534	6324746.499999990
etage 2023	14863	5966	OUSSE-SUZAN	C	35	NAPPE DU MIO-PLIO-QUATERNAIRE	32	41 255	14,84	14863	01WZ19690	EARL DU BEZ	80046639300017	399743.399999999499	6323890.499999988
etage 2023	14864	5967	OUSSE-SUZAN	B	185	NAPPE DU MIOCENE	35	36 140	13	14864	01231621	EARL DU PETIT BONHEUR	42225445800017	398490.439999999595	6325099.499999988
etage 2023	14865	5968	OUSSE-SUZAN	C	51	NAPPE DU MIOCENE	40	62 550	22,5	14865	WA0123012	EARL D'ARDILLA	35289946200027	398815.00021563087	6323681.004533289
etage 2023	14866	6050	PARLEBOSQ	D	122	NAPPE DU MIOCENE (ARMAGNAC)	7		7	14866	01WZ115157	EARL DE PORTETENI	42353407200016	406161.000171152129	6321204.004531585
etage 2023	14867	6087	PERQUIE	H	433	NAPPE DU MIOCENE (ARMAGNAC)	45	22 344	10,64	14867	01WZ003864	ASA DU LUDON ET DU GA	29400024500018	435134.159999999625	6312269.999999989
etage 2023	14868	6112	PEY	B	177	NAPPE ALLUVIALE DES TERRASSES RECENTES	15	5 760	3,6	14868	WA0113671	LAPLACE PIERRE	32908937900013	359790.279999999464	6290155.999999988
etage 2023	14870	6416	POMAREZ	F	354	NAPPE DE L'OLIGOCENE (BEARN)	55	19 305	13,5	14870	01131272	EARL DU BIELLE	42145577500013	392269.299999999446	6289026.499999989
etage 2023	14871	6435	PONTONX-SUR-L'ADOUR	AL	37	NAPPE ALLUVIALE DES TERRASSES RECENTES	20	8 671	2,9	14871	WA0103145	LABEYRIE ELISABETH	37911064600011	382953.00022623026	6306815.004530677
etage 2023	14876	6441	PONTONX-SUR-L'ADOUR	BE	50	NAPPE ALLUVIALE DES TERRASSES ANCIENNES	28	13 007	4,35	14876	WA0103104	EARL DU SERPOLET	75092091000015	385363.000224537333	6307478.004530278
etage 2023	14877	6442	PONTONX-SUR-L'ADOUR	BX	11	NAPPE DU MIO-PLIO-QUATERNAIRE	11	14 553	4,7	14877	En cours	BLANCH GERIN VVETTE LL	41911573800017	380905.799999999523	6306900.499999988
etage 2023	14881	6446	PONTONX-SUR-L'ADOUR	CD	6	NAPPE DU MIO-PLIO-QUATERNAIRE	120	111 057	37,31	14881	3146 HORAIRE 25	EARL THIOU DE LA LANDE	41935723100010	381613.000223704001	6309730.004530476
etage 2023	14882	6451	PONTONX-SUR-L'ADOUR	BY	11	NAPPE DU MIO-PLIO-QUATERNAIRE	60	26 910	9	14882	01231619	EARL DU MARTINET	53184075700013	380204.000228169432	6306612.004529912
etage 2023	14884	6453	PONTONX-SUR-L'ADOUR	BL	66	NAPPE DU MIO-PLIO-QUATERNAIRE	15	7 744	2,59	14884	WA0030374	DOMENGER ARTHUR FRE	40055437400019	382971.099999999595	6308409.499999987
etage 2023	14885	6454	PONTONX-SUR-L'ADOUR	BY	10	NAPPE DU MIO-PLIO-QUATERNAIRE	50	20 930	7	14885	WA0113202	EARL DU SERPOLET	75092091000015	380113.55999999	

Période	N° point OUGC IRRIGADOUR	Nom du point de prélèvement - Administratif	Commune du point de prélèvement	Section cadastrale	Numéro cadastral	Nom de ressource	Débit demandé (m3/h)	Volume (m3)	Superficie irriguée (ha)	N° du point parent	N° du dispositif de comptage	Raison sociale	SIRET	X	Y
etage 2023	15015	6909	RIVIERE-SAAS-ET-GOURBY	B	373	NAPPE DE L'EOCENE	35	29 250	15	15015	01231475	LAVIELLE HERVE	3376508700017	362390.02999999946	6297271.999999988
etage 2023	15016	6910	RIVIERE-SAAS-ET-GOURBY	B	377	NAPPE DE L'EOCENE	20	20 460	6,2	15016	WA0113692	LUBET PATRICE	48825937500027	362851.93999999948	6297441.999999989
etage 2023	15017	7199	SAINT-AUBIN	ZE	89	NAPPE DU CRETACE (BEARN)	8	13 950	9,3	15017	21011198	EARL DE LAGORCE	40022634500015	401780.00021247468	6298286.004529443
etage 2023	15019	7218	SAINT-AVIT	AC	386	NAPPE DU MIO-PLIO-QUATERNAIRE	220	77 184	21,44	15019	Inutile	SCEA PLANTE	41306949300018	420698.000199954375	6322428.004533974
etage 2023	15020	7223	SAINT-AVIT	AH	59	NAPPE DU MIOCENE (ARMAGNAC)	40	45 050	17	15020	01131555	EARL BOURRUT	38069148500011	426511.000195797242	6322293.004534173
etage 2023	15021	7224	SAINT-AVIT	AH	24	NAPPE DU MIOCENE (ARMAGNAC)	50	23 850	9	15021	18AE008032	SCEA DU BOURRUT	38069148500011	426480.00019582716	6322508.004534199
etage 2023	15023	7258	SAINT-CRICQ-VILLENEUVE	B	34	NAPPE DU MIOCENE (HELVETIEN)	60	121 212	67,34	15023	01131812	ASA DU BAURE-SAINTE-F	29400070800015	431157.339999999618	6320160.499999988
etage 2023	15024	7260	SAINT-CRICQ-VILLENEUVE	ZE	112	NAPPE DU MIOCENE (ARMAGNAC)	117	88 200	42	15024	01WZG014913	LAHITTON GENEVIEVE	41911977100014	430011.249999999593	6315619.999999988
etage 2023	15025	7284	SAINTE-FOY	A	151	NAPPE DU MIOCENE (ARMAGNAC)	60	41 055	19,55	15025	09AEI05198	EARL DEYTS	80969360900012	433199.799999999581	6321307.499999990
etage 2023	15026	7285	SAINTE-FOY	B	188	NAPPE DU MIOCENE (ARMAGNAC)	75	32 970	15,7	15026	6821 HORAIRE 40	EARL CABE	51202424100014	433888.000190487714	6321199.004534287
etage 2023	15027	7289	SAINTE-FOY	B	41	NAPPE DU MIOCENE (ARMAGNAC)	10	10 800	6	15027	1434005933	DUPOUY JEAN MARIE	41911707200019	434343.439999999633	6321449.999999989
etage 2023	15028	7290	SAINTE-FOY	E	532	NAPPE DU MIOCENE (ARMAGNAC)	45	36 372	17,32	15028	1131765	ASA DU BAURE-SAINTE-F	29400070800015	431801.699999999604	6321477.499999990
etage 2023	15029	7304	SAINT-GEIN	G	45	NAPPE DU MIOCENE (ARMAGNAC)	30	8 748	4,86	15029	05WZG114718	EARL BARRES PIGNAGNO	48974186800017	432503.000191053667	6309591.004532502
etage 2023	15030	7306	SAINT-GEIN	ZC	32	NAPPE DU MIOCENE (ARMAGNAC)	90	11 394	6,33	15030	Inutile	GAC DE BLAZIA	39493445900014	434169.000189807848	6307990.004532310
etage 2023	15031	7307	SAINT-GEIN	G	202	NAPPE DU MIOCENE (ARMAGNAC)	70	50 400	28	15031	01WZ131488	EARL DU MEGNON	81940961600011	432610.00019068334	6309342.004532467
etage 2023	15032	7309	SAINT-GEIN	B	262	NAPPE DU MIOCENE (ARMAGNAC)	60	75 516	35,96	15032	01WZ0380866	EARL DU MEGNON	81940961600011	434618.000189616345	6311519.004532878
etage 2023	15033	7311	SAINT-GEIN	A	439	NAPPE DU MIOCENE (ARMAGNAC)	120	143 934	68,54	15033	WA183A0038	EARL BERNADET	43847146800019	433952.000190098304	6311711.004532884
etage 2023	15034	7312	SAINT-GEIN	G	380	NAPPE DU MIOCENE (ARMAGNAC)	60	56 900	31,5	15034	WA0133781	SCEA DU NAOU	41252921600019	432231.099999999569	6308602.499999988
hors etage 2023-2024	15035	7313	SAINT-GEIN	ZA	2	NAPPE DU MIOCENE (ARMAGNAC)		4 000		15035	01Z1H863678	SAINT LEZER PIERRE	40143833800014	432661.249999999534	6307988.499999986
etage 2023	15035	7313	SAINT-GEIN	ZA	2	NAPPE DU MIOCENE (ARMAGNAC)	57	73 800	41	15035	01Z1H863678	SAINT LEZER PIERRE	40143833800014	432661.249999999534	6307988.499999986
etage 2023	15039	7361	SAINT-GEORGES-DE-MAREM	BX	77	NAPPE DU MIO-PLIO-QUATERNAIRE	10	5 012	2,57	15039	WA0100423	DUBERTRAND ANDRE	45201908600019	358588.799999999464	6294927.999999988
etage 2023	15041	7364	SAINT-GEORGES-DE-MAREM	AI	71	NAPPE DU MIO-PLIO-QUATERNAIRE	35	62 525	20,5	15041	WA021A053	EARL LES LYS	42002438200012	358286.899999999499	6300149.999999989
etage 2023	15042	7365	SAINT-GEORGES-DE-MAREM	AI	71	NAPPE DU MIO-PLIO-QUATERNAIRE	35	62 525	20,5	15042	WA021A146	EARL LES LYS	42002438200012	358107.249999999336	6299924.499999987
etage 2023	15043	7366	SAINT-GEORGES-DE-MAREM	AK	22	NAPPE DU MIO-PLIO-QUATERNAIRE	25	9 150	3	15043	WA021A045	EARL LES LYS	42002438200012	358074.159999999509	6299176.499999990
etage 2023	15044	7368	SAINT-GEORGES-DE-MAREM	BX	49	NAPPE DU MIO-PLIO-QUATERNAIRE	25	12 090	6,2	15044	ZR1902	EARL CAPLANNE	79334921800016	358584.000242980721	6294790.004526902
etage 2023	15046	7373	SAINT-GEORGES-DE-MAREM	AL	5	NAPPE DU MIO-PLIO-QUATERNAIRE	140	52 460	17,2	15046	WA0113578	EARL DES MONTS	41848779900011	356976.000242482423	6298198.004527427
etage 2023	15047	7377	SAINT-GEORGES-DE-MAREM	AL	8	NAPPE DU MIO-PLIO-QUATERNAIRE	30	36 750	10,5	15047	01131257	EARL DES MONTS	41848779900011	356896.199999999443	6298663.999999988
etage 2023	15049	7379	SAINT-GEORGES-DE-MAREM	AI	10	NAPPE DU MIO-PLIO-QUATERNAIRE	12	27 450	9	15049	WA021A097	LASSERRE BERTRAND	4351448100013	358094.529999999662	6299467.999999990
etage 2023	15050	7380	SAINT-GEORGES-DE-MAREM	BT	71	NAPPE ALLUVIALE DES TERRASSES RECENTES	40	9 750	5	15050	01131170	EARL LAUDOUAR	41207663000018	359665.619999999583	6293334.499999992
etage 2023	15051	7381	SAINT-GEORGES-DE-MAREM	BV	14	NAPPE ALLUVIALE DES TERRASSES ANCIENNES	40	61 000	20	15051	01131372	EARL LAUDOUAR	41207663000018	358669.159999999567	6293640.499999990
etage 2023	15052	7383	SAINT-GEORGES-DE-MAREM	BS	22	NAPPE ALLUVIALE DES TERRASSES RECENTES	30	30 557	15,67	15052	WA021A240	EARL LAUDOUAR	41207663000018	360079.219999999506	6293093.499999988
etage 2023	15053	7384	SAINT-GEORGES-DE-MAREM	BS	3	NAPPE ALLUVIALE DES TERRASSES RECENTES	60	31 200	16	15053	01131486	EARL LAUDOUAR	41207663000018	359934.299999999464	6293330.499999989
etage 2023	15054	7387	SAINT-GEORGES-DE-MAREM	AL	5	NAPPE DU MIO-PLIO-QUATERNAIRE	40	42 700	14	15054	In cours	EARL DES MONTS	41848779900011	356766.029999999662	6298382.999999990
etage 2023	15058	7396	SAINT-GEORGES-DE-MAREM	CC	47	NAPPE DU MIO-PLIO-QUATERNAIRE	15	19 500	10	15058	01WZG38307	EARL BARBET	80102389600013	357297.379999999597	6295442.999999991
etage 2023	15059	7397	SAINT-GEORGES-DE-MAREM	AK	31	NAPPE DU MIO-PLIO-QUATERNAIRE	20	24 400	8	15059	WA0103102	LASSERRE BERTRAND	4351448100013	357974.399999999441	6299440.999999989
etage 2023	15060	7398	SAINT-GEORGES-DE-MAREM	CC	76	NAPPE DU MIO-PLIO-QUATERNAIRE	22	22 875	7,5	15060	01WZG32681	LAUDOUAR ROMAIN	79199071600015	356999.719999999448	6295516.499999989
etage 2023	15061	7399	SAINT-GEORGES-DE-MAREM	BN	2	NAPPE DU MIO-PLIO-QUATERNAIRE	45	17 550	9	15061	WA0123619	LASSERRE BERTRAND	4351448100013	359850.599999999453	6296160.999999988
etage 2023	15062	7400	SAINT-GEORGES-DE-MAREM	BO	82	NAPPE DU MIO-PLIO-QUATERNAIRE	25	14 235	7,3	15062	ZR1911	EARL MARINOT	32932707600017	360001.719999999506	6295950.999999988
etage 2023	15063	7403	SAINT-GEORGES-DE-MAREM	BY	101	NAPPE DU MIO-PLIO-QUATERNAIRE	15	6 240	3,2	15063	01WZG38309	EARL BARBET	80102389600013	358065.299999999523	6295125.499999990
etage 2023	15064	7404	SAINT-GEORGES-DE-MAREM	BZ	20	NAPPE DU MIO-PLIO-QUATERNAIRE	20	38 255	19,5	15064	01WZ045283	EARL BARBET	80102389600013	358096.999999999534	6295743.999999989
etage 2023	15065	7410	SAINT-GEORGES-DE-MAREM	CA	57	NAPPE DU MIO-PLIO-QUATERNAIRE	20	17 355	8,9	15065	01131365	SCEA CENI	4320638200013	357174.000244061404	6296477.004527133
etage 2023	15066	7411	SAINT-GEORGES-DE-MAREM	CB	11	NAPPE DU MIO-PLIO-QUATERNAIRE	45	11 700	6	15066	WA0123545	LASSERRE BERTRAND	4351448100013	358101.699999999581	6294363.499999988
etage 2023	15068	7418	SAINT-GEORGES-DE-MAREM	CC	54	NAPPE DU MIO-PLIO-QUATERNAIRE	25	19 825	6,5	15068	01WZG32685	LAUDOUAR ROMAIN	79199071600015	356886.779999999562	6295440.999999990
etage 2023	15069	7419	SAINT-GEORGES-DE-MAREM	BZ	101	NAPPE DU MIO-PLIO-QUATERNAIRE	25	4 069	2,9	15069	ZR1923	EARL MARINOT	32932707600017	358717.839999999444	6295803.999999989
etage 2023	15070	7420	SAINT-GEORGES-DE-MAREM	BT	8	NAPPE ALLUVIALE DES TERRASSES ANCIENNES	40	20 943	10,74	15070	01131492	EARL DE TAMBOURIN	41833038700014	359133.000242571172	6294367.004526852
hors etage 2023-2024	15071	7421	SAINT-GEORGES-DE-MAREM	CA	54	NAPPE DU MIO-PLIO-QUATERNAIRE	25	100		15071	00WZM44364	RAILLARD STEPHANIE	43484409800021	357423.999999999476	6296512.499999988
etage 2023	15071	7421	SAINT-GEORGES-DE-MAREM	CA	54	NAPPE DU MIO-PLIO-QUATERNAIRE	25	6 318	3,24	15071	00WZM44364	RAILLARD STEPHANIE	43484409800021	357423.999999999476	6296512.499999988
etage 2023	15072	7422	SAINT-GEORGES-DE-MAREM	CC	89	NAPPE DU MIO-PLIO-QUATERNAIRE	32	25 350	13	15072	01WZ134377	LAUDOUAR ROMAIN	79199071600015	357096.619999999533	6295689.999999990
etage 2023	15074	7428	SAINT-GEORGES-DE-MAREM	BY	53	NAPPE DU MIO-PLIO-QUATERNAIRE	70	14 567	7,47	15074	21921599	LASSERRE SEBASTIEN	43416852000010	359236.000242546317	6295377.004527037
etage 2023	15076	7431	SAINT-GEORGES-DE-MAREM	BT	104	NAPPE DU MIO-PLIO-QUATERNAIRE	25	19 695	10,1	15076	21921599	LASSERRE SEBASTIEN	43416852000010	358913.000242712723	6294161.004526803
etage 2023	15077	7434	SAINT-GEORGES-DE-MAREM	BX	19	NAPPE DU MIO-PLIO-QUATERNAIRE	20	24 705	8,1	15077	4240 HORAIRE	EARL LAUDOUAR	41207663000018	358181.029999999504	6294170.999999988
etage 2023	15078	7435	SAINT-GEORGES-DE-MAREM	BX	66	NAPPE ALLUVIALE DES TERRASSES ANCIENNES	23	25 925	8,5	15078	WA0113974	EARL DE TAMBOURIN	41833038700014	358002.000243356801	6294023.004527399
etage 2023	15079	7436	SAINT-GEORGES-DE-MAREM	BV	23	NAPPE DU MIO-PLIO-QUATERNAIRE	40	51 850	17	15079	012312625	EARL LAUDOUAR	41207663000018	359006.399999999499	6293346.999999989
etage 2023	15080	7438	SAINT-GEORGES-DE-MAREM	BO	18	NAPPE ALLUVIALE DES TERRASSES RECENTES	55	19 500	10	15080	WA0113968	EARL DES MONTS	41848779900011	360460.00024174879	6296149.004527233
etage 2023	15081	7440	SAINT-GEORGES-DE-MAREM	AO	50	NAPPE DU MIO-PLIO-QUATERNAIRE	55								

Période	N° point OUGC IRRIGADOUR	Nom du point de prélèvement - Administratif	Commune du point de prélèvement	Section cadastrale	Numéro cadastral	Nom de ressource	Débit demandé (m3/h)	Volume (m3)	Superficie irriguée (ha)	N° du point parent	N° du dispositif de comptage	Raison sociale	SIRET	X	Y
etage 2023	15193	7986	SAINT-SEVER	F	196	NAPPE ALLUVIALE DES TERRASSES RECENTES	25	2 700	1,5	15193	01131185	DEHEZ ANNE MARIE	8095388300016	415329.249999999593	6302626.999999989
etage 2023	15194	7987	HAUT-MAUCO	D	152	NAPPE DU MARSAN	71	47 150	23	15194	01WZ31775-1	SCEA DU TROCADERO	5041060630010	414100.749999999476	6309818.499999988
etage 2023	15196	7990	SAINT-SEVER	C	165	NAPPE ALLUVIALE DES TERRASSES RECENTES	10		2,8	15196	01WA0113157	EARL DIDIER SAINT CRICQ	3878192790028	418555.00020804789	6304751.004531200
etage 2023	15197	7992	SAINT-SEVER	C	83	NAPPE ALLUVIALE DES TERRASSES RECENTES	54	36 000	20	15197	WA0123032	BRETHES JACQUES	4202324640016	419396.469999999565	6304979.999999990
etage 2023	15198	8002	SAINT-SEVER	C	32	NAPPE ALLUVIALE DES TERRASSES RECENTES	30		15	15198	WA9823165	SCEA CAPE	4504950640013	419033.24999999661	6305393.499999990
etage 2023	15199	8058	SAINT-VINCENT-DE-PAUL	AH	143	NAPPE ALLUVIALE DES TERRASSES ANCIENNES	80	62 790	21	15199	R1615030	SCEA DE LA LANDE	3350385760013	379294.00022883137	6306944.004529262
etage 2023	15201	8065	SAINT-VINCENT-DE-PAUL	ZA	118	NAPPE ALLUVIALE DES TERRASSES ANCIENNES	84	81 029	27,1	15201	R2101945	EARL D DIOS	4139196710011	377706.000229771598	6302699.004529153
etage 2023	15202	8068	SAINT-VINCENT-DE-PAUL	AI	171	NAPPE ALLUVIALE DES TERRASSES ANCIENNES	65	50 830	17	15202	WA9913410	EARL DE BOUHETTE	3797202950011	378352.099999999511	6306223.499999990
etage 2023	15204	8071	SAINT-VINCENT-DE-PAUL	AE	47	NAPPE DU MIO-PLIO-QUATERNAIRE	55	71 790	24,01	15204	17135427	SCEA DU PEYROU	4344133500016	376596.000230625039	6304141.004529346
etage 2023	15205	8072	SAINT-VINCENT-DE-PAUL	ZA	62	NAPPE ALLUVIALE DES TERRASSES ANCIENNES	30	40 515	13,55	15205	H2560572	DEYSINE DENIS	3937106030019	376589.000230545527	6302253.004529031
etage 2023	15206	8074	SAINT-VINCENT-DE-PAUL	ZB	173	NAPPE DU MIO-PLIO-QUATERNAIRE	35	30 199	10,1	15206	H2782062	DEYSINE DENIS	3937106030019	376199.00023081695	6302126.004528990
etage 2023	15207	8075	SAINT-VINCENT-DE-PAUL	ZB	29	NAPPE ALLUVIALE DES TERRASSES ANCIENNES	30	16 625	9,5	15207	H2782051	DEYSINE DENIS	3937106030019	377127.0002301645	6302283.004529059
etage 2023	15208	8078	SAINT-VINCENT-DE-PAUL	WA	244	NAPPE DU MIOCENE (AQUITANIE)	35	41 600	16	15208	H2782073	DEYSINE DENIS	3937106030019	378815.969999999565	6302860.999999990
etage 2023	15209	8079	SAINT-VINCENT-DE-PAUL	ZB	27	NAPPE ALLUVIALE DES TERRASSES ANCIENNES	30		4	15209	H2560538	DEYSINE DENIS	3937106030019	377163.379999999423	6301889.499999988
etage 2023	15211	8083	SAINT-VINCENT-DE-PAUL	WB	203	Riviere Adour	30	35 250	23,5	15211	R2103065	GAEC LESCLAUX	4218885530011	380371.000227796263	6300862.004528633
etage 2023	15212	8147	SAINT-YAGUEN	E	54	NAPPE DU MIO-PLIO-QUATERNAIRE	10	4 726	1,7	15212	01000K20	EARL DOUS AOUCHETS	4107681700012	399611.000214830972	6318004.004532503
etage 2023	15213	8148	SAINT-YAGUEN	D	148	NAPPE DU MIO-PLIO-QUATERNAIRE	141	16 680	6	15213	Inutile	EARL D'ARDILLA	3528994620027	402812.000212605299	6319408.004532840
etage 2023	15215	8151	SAINT-YAGUEN	B	364	NAPPE DU MIO-PLIO-QUATERNAIRE	60	57 852	20,81	15215	WA0023255	EARL DES CHENES	50475287400017	399181.000215177191	6318973.004532629
etage 2023	15216	8154	SAINT-YAGUEN	E	1297	NAPPE DU MIO-PLIO-QUATERNAIRE	10		2,25	15216	En cours	EARL DOUS AOUCHETS	4107681700012	399444.439999999478	6317435.499999988
etage 2023	15217	8155	SAINT-YAGUEN	F	130	NAPPE DU MIO-PLIO-QUATERNAIRE	25	30 385	10,93	15217	WA032A216	EARL DOUS AOUCHETS	4107681700012	399674.000216163349	6316807.004532249
etage 2023	15219	8158	SAINT-YAGUEN	A	212	NAPPE ALLUVIALE DES TERRASSES ANCIENNES	24	19 182	6,9	15219	16ACG103334	SCEA DU GRAND JACQUE	4043558930029	397640.000216251472	6318361.004532477
etage 2023	15221	8161	SAINT-YAGUEN	D	461	NAPPE DU MIO-PLIO-QUATERNAIRE	30	34 750	12,5	15221	WA0113322	EARL D'ARDILLA	3528994620027	400929.000213858264	6317204.004532442
etage 2023	15222	8164	SAINT-YAGUEN	D	887	NAPPE DU MIO-PLIO-QUATERNAIRE	30	17 153	6,17	15222	WA0113319	EARL D'ARDILLA	3528994620027	401123.00021372821	6317398.004532476
etage 2023	15223	8166	SAINT-YAGUEN	D	489	NAPPE DU MIO-PLIO-QUATERNAIRE	55	58 046	20,88	15223	WA0113303	EARL D'ARDILLA	3528994620027	401116.00021374342	6317657.004532516
etage 2023	15224	8169	SAINT-YAGUEN	D	232	NAPPE DU MIO-PLIO-QUATERNAIRE	30	10 200	3	15224	01231470	GAEC DE LABADUC	3982938860014	401729.219999999565	6318176.999999990
etage 2023	15225	8170	SAINT-YAGUEN	D	497	NAPPE DU MIO-PLIO-QUATERNAIRE	58	52 681	18,95	15225	01WZ28257	EARL DES CHENES	50475287400017	401364.000213579566	6317978.004532573
etage 2023	15226	8171	SAINT-YAGUEN	E	791	NAPPE DU MIO-PLIO-QUATERNAIRE	30		5,32	15226	01131744	EARL DOUS AOUCHETS	4107681700012	399413.000214933301	6317054.004532354
etage 2023	15228	8173	SAINT-YAGUEN	D	411	NAPPE DU MIOCENE	65	39 440	11,6	15228	WA0113129-1	GAEC DE LABADUC	3982938860014	401892.699999999546	6318011.499999989
etage 2023	15229	8174	SAINT-YAGUEN	D	497	NAPPE DU MIOCENE	40	41 227	14,83	15229	01WZ28258	EARL DES CHENES	50475287400017	401335.00021359924	6317952.004532567
etage 2023	15230	8175	SAINT-YAGUEN	D	1069	NAPPE DU MIOCENE (HELVETIEN)	35	52 700	15,5	15230	WA9913188	GAEC DE LABADUC	3982938860014	402246.719999999506	6318667.999999988
etage 2023	15233	8178	SAINT-YAGUEN	F	464	NAPPE DU MIOCENE	35	55 711	20,04	15233	WA0023216	EARL DES CIGALES	3422196490015	397479.799999999464	6315657.499999988
etage 2023	15234	8179	SAINT-YAGUEN	D	589	NAPPE DU MIOCENE	60	52 153	18,76	15234	01WZ28256	EARL DES CHENES	50475287400017	400849.000213876541	6316251.004532296
etage 2023	15236	8181	SAINT-YAGUEN	D	829	NAPPE DU MIOCENE	80	88 960	32	15236	WA0133073	EARL D'ARDILLA	3528994620027	402909.000212532177	6319331.004532834
etage 2023	15237	8182	SAINT-YAGUEN	A	116	NAPPE DU MIOCENE	60	48 094	17,3	15237	00039640	SCEA DU GRAND JACQUE	4043558930029	398021.279999999679	6319290.999999989
etage 2023	15238	8183	SAINT-YAGUEN	F	428	NAPPE DU MIOCENE	210	144 087	51,83	15238	WA0043037	EARL D'ARDILLA	3528994620027	397352.000216366665	6316178.004532139
etage 2023	15239	8184	SAINT-YAGUEN	E	350	NAPPE DU MIOCENE (AQUITANIE)	200	277 694	99,89	15239	Inutile	EARL D'ARDILLA	3528994620027	398996.000215215725	6316690.004532285
etage 2023	15240	8221	SAMADET	G	234	NAPPE DU MIOCENE (BEARN)	37	24 700	19	15240	WA0123594	EARL DU PEUPLE	40119420400012	419499.000199419737	6286516.004528054
etage 2023	15241	8263	SARBAZAN	AY	2	NAPPE DE L'ARMAGNAC	57	90 900	25,25	15241	14AE102653	LALAGUE SEBASTIEN	41064756400013	432319.159999999625	6329823.999999989
etage 2023	15242	8264	SARBAZAN	B	169	NAPPE DU MIOCENE (ARMAGNAC)	35	23 562	14,28	15242	18AE100711	LALAGUE SEBASTIEN	41064756400013	435731.000189443119	6328229.004534000
etage 2023	15245	8267	SARBAZAN	AL	36	NAPPE DU MIOCENE (ARMAGNAC)	36	67 140	18,65	15245	01WZ16638	LALAGUE SEBASTIEN	41064756400013	433554.439999999653	6329554.999999990
etage 2023	15246	8277	SARRAZIET	B	348	NAPPE DU CRETACE (BEARN)	440	324 360	190,8	15246	15017286	ASA DE SARRAZIET	29400047600019	416883.279999999679	6295411.499999989
etage 2023	15247	8338	SAUBUSSE	B	19	NAPPE DE L'EOCENE	39	39 468	20,24	15247	01WZG37924	EARL DU BERN	7925505430013	360892.399999999441	6294684.999999989
etage 2023	15248	8340	SAUBUSSE	E	86	NAPPE DE L'EOCENE	30	29 250	15	15248	WA181A0005	CASSOU ROMAIN	4874937690011	361459.00024096173	6295209.004527115
etage 2023	15249	8346	SAUBUSSE	A	636	NAPPE DE L'EOCENE	40	40 950	21	15249	01WZ18499	EARL LAHILLE	5393663690012	362306.599999999569	6295422.999999989
etage 2023	15250	8347	SAUBUSSE	D	755	NAPPE DE L'EOCENE	60	58 500	30	15250	En cours	ASA DES PMS	29400297700014	361646.939999999478	6294236.499999990
etage 2023	15253	8365	SAUGNAC-ET-CAMBRAN	AE	63	NAPPE DU MIOCENE (BEARN)	60	22 537	15,76	15253	01WZ008287	SARL AGRY FORET	5093076330016	380187.799999999406	6295359.499999987
etage 2023	15254	8660	LE SEN	AD	80	NAPPE DU MIO-PLIO-QUATERNAIRE	138	95 085	30,33	15254	01WZ116091	EARL DUFAU	3840743400017	420609.52999999962	6346166.999999990
etage 2023	15255	8681	LE SEN	AD	80	NAPPE DU MIO-PLIO-QUATERNAIRE	50	31 350	10	15255	01WZ114860	EARL DUFAU	3840743400017	420396.999999999516	6346319.499999991
etage 2023	15256	8688	LE SEN	AI	542	NAPPE DU MIOCENE	60	88 909	28,36	15256	01WZ147420	EARL PICON LE BOY	4090036900013	419504.000201540824	6341978.004536446
etage 2023	15257	8689	LE SEN	AI	474	NAPPE DU MIOCENE (AQUITANIE)	87	12 227	27,79	15257	15AE100475	EARL PICON LE BOY	4090036900013	419021.000201889663	6342046.004536438
hors etage 2023-2024	15258	8690	LE SEN	AK	476	NAPPE DU MIOCENE (AQUITANIE)	15			15258	01WZK13218	EARL DU TARINGAT	3164324590014	419850.469999999565	6343054.999999989
etage 2023	15258	8690	LE SEN	AK	476	NAPPE DU MIOCENE (AQUITANIE)	100	121 293	38,69	15258	01WZK13218	EARL DU TARINGAT	3164324590014	419850.469999999565	6343054.999999989
etage 2023	15260	9456	SORT-EN-CHALOSSE	C	116	NAPPE DU MIOCENE (BEARN)	60	16 302	11,4	15260	WA0013133	LEGLISE MARIE HELENE	5275130300017	385376.000224040365	6296299.004528399
etage 2023	15261	9457	SORT-EN-CHALOSSE	C	176	NAPPE DU MIOCENE (BEARN)	25	13 885	9,71	15261	WA111A000179	EARL RUSALEN	34156611500018	385208.000224129355	6295612.004528269
etage 2023	15262	9459	SORT-EN-CHALOSSE	C	176	NAPPE DU MIOCENE (BEARN)	30	19 119	13,3	15262	97AU314306	EARL DE BERTRINE	4075736250016	384857.999999999593	6296823.499999991
etage 2023	15263	9460	SORT-EN-CHALOSSE	C	166	NAPPE DU MIOCENE (BEARN)	40	20 255	17,5	15263	02010800472	EARL DE CAMPOT	34496317800		

Période	N° point OUGC IRRIGADOUR	Nom du point de prélèvement - Administratif	Commune du point de prélèvement	Section cadastrale	Numéro cadastral	Nom de ressource	Débit demandé (m3/h)	Volume (m3)	Superficie irriguée (ha)	N° du point parent	N° du dispositif de comptage	Raison sociale	SIRET	X	Y
etage 2023	15391	10079	TOULOUZETTE	ZH	20	NAPPE ALLUVIALE DES TERRASSES RECENTES	60	790	0,5	15391	WA0033424	EARL TOUTSOU	42284687300012	402309.7799999996	6302147.4999999990
etage 2023	15397	10232	UCHACQ-ET-PARENTIS	AK	58	NAPPE DU MIO-PLIO-QUATERNAIRE	140	81 541	26,01	15397	3599 HORAIRE 48	EARL DU PAS PERDU	39888366000027	417547.000201219822	6322258.004533828
etage 2023	15398	10233	UCHACQ-ET-PARENTIS	AD	367	NAPPE DU MIO-PLIO-QUATERNAIRE	60	40 755	13	15398	5698 HORAIRE 60	SCEA L'ESTRIGON	81976522300014	413092.000205437362	6323745.004533866
etage 2023	15399	10234	UCHACQ-ET-PARENTIS	AD	205	NAPPE DU MIO-PLIO-QUATERNAIRE	48	43 890	14	15399	15AE105988	EARL DU LYS	47803341800029	413432.000205155928	6322751.004533738
etage 2023	15400	10237	UCHACQ-ET-PARENTIS	AE	70	NAPPE DU MIO-PLIO-QUATERNAIRE	50	28 215	9	15400	01WZ115679	EARL DU LYS	47803341800029	414809.000204228389	6324195.004533997
etage 2023	15402	10242	UCHACQ-ET-PARENTIS	AD	163	NAPPE DU MIO-PLIO-QUATERNAIRE	30	14 640	4,67	15402	18AE004823	EARL DU LYS	47803341800029	414298.000204540556	6322810.004533783
etage 2023	15403	10243	UCHACQ-ET-PARENTIS	AD	269	NAPPE DU MIO-PLIO-QUATERNAIRE	20	29 783	9,5	15403	01WZ2000574	SCEA L'ESTRIGON	81976522300014	412372.00020580838	6321935.004533579
etage 2023	15405	10250	UCHACQ-ET-PARENTIS	AD	329	NAPPE DU MIO-PLIO-QUATERNAIRE	90	94 050	30	15405	01WZ0002070	SCEA L'ESTRIGON	81976522300014	414008.000204716699	6323449.004533860
etage 2023	15406	10252	UCHACQ-ET-PARENTIS	AK	230	NAPPE DU MIO-PLIO-QUATERNAIRE	55	47 025	15	15406	01WZ0002271	SCEA L'ESTRIGON	81976522300014	416231.000203113304	6321610.004533687
etage 2023	15407	10254	UCHACQ-ET-PARENTIS	AD	9	NAPPE DU MIO-PLIO-QUATERNAIRE	25	10 973	3,5	15407	21800889	EARL LOUS CASSES	41096472000016	412253.000206030672	6323588.004533813
etage 2023	15409	10262	UCHACQ-ET-PARENTIS	AH	146	NAPPE DU MIO-PLIO-QUATERNAIRE	31	31 350	10	15409	01331319	TACHON STEPHANE	45312060200017	417376.719999999623	6324304.999999989
etage 2023	15410	10265	UCHACQ-ET-PARENTIS	AI	422	NAPPE DU MIO-PLIO-QUATERNAIRE	60	87 780	28	15410	0143179	TACHON STEPHANE	45312060200017	416471.379999999597	6323180.999999990
etage 2023	15411	10268	UCHACQ-ET-PARENTIS	AD	248	NAPPE DU MIO-PLIO-QUATERNAIRE	45	51 728	16,5	15411	01231105	EARL DU LYS	47803341800029	412581.00020512742	6321440.004533521
etage 2023	15412	10269	UCHACQ-ET-PARENTIS	AH	411	NAPPE DU MIO-PLIO-QUATERNAIRE	95	101 010	32,22	15412	01WZ219740	SCEA L'ESTRIGON	81976522300014	418002.000201957126	6324453.004534154
etage 2023	15413	10273	UCHACQ-ET-PARENTIS	AD	275	NAPPE DU MIO-PLIO-QUATERNAIRE	60	141 075	45	15413	21013331	EARL LOUS CASSES	41096472000016	412221.00020597846	6321661.004533538
hors etage 2023-2024	15414	10274	UCHACQ-ET-PARENTIS	AK	546	NAPPE DU MIO-PLIO-QUATERNAIRE	191	60 000	15	15414	Y21R1810183	SCEA PEPINIERES PLANFO	38978413300016	417043.000202581694	6322872.004533894
etage 2023	15414	10274	UCHACQ-ET-PARENTIS	AK	546	NAPPE DU MIO-PLIO-QUATERNAIRE	191	160 005	15	15414	Y21R1810183	SCEA PEPINIERES PLANFO	38978413300016	417043.000202581694	6322872.004533894
etage 2023	15415	10290	VERT	AD	277	NAPPE DU MIO-PLIO-QUATERNAIRE	10	9 342	2,98	15415	6103 HORAIRE	GARDELS ALAIN	44122563000016	414021.000205293065	6337283.004535679
etage 2023	15417	10294	VERT	AE	833	NAPPE DU MIO-PLIO-QUATERNAIRE	90	87 780	28	15417	20AEJ004615	EARL AIRIAL DE CECILE ET	81506578400010	411785.000206966477	6339173.004535821
hors etage 2023-2024	15420	10303	VERT	AK	444	NAPPE DU MIO-PLIO-QUATERNAIRE	100	21 500	43	15420	15AE1105815	SCEA DU BERNIN	40361932300039	411069.000207512407	6340030.004535897
etage 2023	15420	10303	VERT	AK	444	NAPPE DU MIO-PLIO-QUATERNAIRE	100	134 805	43	15420	15AE1105815	SCEA DU BERNIN	40361932300039	411069.000207512407	6340030.004535897
etage 2023	15421	10312	VICQ-D'AURIBAT	A	26	NAPPE ALLUVIALE DES TERRASSES RECENTES	65	63 504	30,24	15421	WA9913057	EARL DU SEQUE	41968463400027	389664.11999999935	6306815.999999988
etage 2023	15422	10313	VICQ-D'AURIBAT	B	599	NAPPE ALLUVIALE DES TERRASSES ANCIENNES	88	84 084	40,04	15422	WA9813289	EARL DU SEQUE	41968463400027	389934.69999999646	6305575.999999980
etage 2023	15425	10341	VIELLE-SOUBIRAN	AD	87	NAPPE DU MIO-PLIO-QUATERNAIRE	50	53 000	20	15425	01WZ218400	EARL LEFEVRE	50188935600017	447833.000180965173	6334188.004536508
etage 2023	15426	10342	VIELLE-SOUBIRAN	AD	120	NAPPE DU MIO-PLIO-QUATERNAIRE	50	67 840	25,6	15426	01WZ218393	EARL LEFEVRE	50188935600017	446486.000181943527	6324591.004536512
etage 2023	15427	10343	VIELLE-SOUBIRAN	AE	325	NAPPE DU MIO-PLIO-QUATERNAIRE	55	44 850	23	15427	01WZ2182180	EARL ESPAGNET JOEL	7901817600013	446507.879999999714	6331801.999999990
etage 2023	15428	10344_103	VIELLE-SOUBIRAN	AD	91	NAPPE DU MIO-PLIO-QUATERNAIRE	185	243 000	67,5	15428	18AEJ008055	GAC LAMOULIE	3535334800017	448270.00018063141	633571.004536446
etage 2023	15429	10346	VIELLE-SOUBIRAN	AE	640	NAPPE DU MIO-PLIO-QUATERNAIRE	30		10	15429	E01Z11780677	HARTE JOSETTE	44115592600013	447838.000180905219	6332517.004536295
etage 2023	15430	10347	VIELLE-SOUBIRAN	AE	236	NAPPE DU MIO-PLIO-QUATERNAIRE	85	87 444	24,29	15430	1746002321	EARL ESPAGNET JOEL	7901817600013	446915.000181551279	6332088.004536211
etage 2023	15431	10351	VIELLE-SOUBIRAN	AD	159	NAPPE DU MIO-PLIO-QUATERNAIRE	25		12	15431	01WZ218399	EARL LEFEVRE	50188935600017	447513.000181212439	6334729.004536563
etage 2023	15432	10352	VIELLE-SOUBIRAN	AE	655	NAPPE DU MIO-PLIO-QUATERNAIRE	40	41 886	21,48	15432	01WZ218396	EARL ESPAGNET JOEL	7901817600013	447148.439999999595	6332675.999999989
etage 2023	15433	10369	VILLENAVE	D	251	NAPPE DU MIO-PLIO-QUATERNAIRE	20		2,55	15433	En cours	EARL DES CIGALES	34221964900015	394916.52999999962	6324942.999999990
etage 2023	15436	10376	VILLENAVE	D	461	NAPPE DU MIO-PLIO-QUATERNAIRE	30	63 857	22,97	15436	WA0113188	EARL DES CIGALES	34221964900015	394656.000218671397	6325408.004533660
etage 2023	15437	10378	VILLENAVE	D	204	NAPPE DU MIO-PLIO-QUATERNAIRE	35	61 160	22	15437	21918945	EARL LABARRIERE	34878499200011	393717.000219405338	6326940.004533534
etage 2023	15439	10384	VILLENAVE	C	63	NAPPE DU MIO-PLIO-QUATERNAIRE	90	97 300	35	15439	22AEJ000786	EARL DU CARDIAYRE	37788321000017	391337.000221023627	6324979.004533163
etage 2023	15440	10385	VILLENAVE	C	58	NAPPE DU MIO-PLIO-QUATERNAIRE	90	117 983	42,44	15440	22AEJ000801	EARL DU CARDIAYRE	37788321000017	391641.000220801914	6324867.004533160
etage 2023	15441	10387	VILLENAVE	B	498	NAPPE DU MIO-PLIO-QUATERNAIRE	60	113 980	41	15441	WA01331087	EARL DE LESTRADE	43386044200014	392115.000220519607	6326214.004533669
etage 2023	15442	10388	VILLENAVE	B	108	NAPPE DU MIO-PLIO-QUATERNAIRE	60	98 607	35,47	15442	E01Z11766615	EARL CABIRO JEAN-MARIE	42316800400012	393863.05999999648	6326066.999999991
etage 2023	15444	10397	VILLENEUVE-DE-MARSAN	B	212	NAPPE DU MIO-PLIO-QUATERNAIRE	25	21 618	12,01	15444	En cours	ASA DE PITOC	29400067400019	432657.99999999651	6319025.999999990
etage 2023	15445	40PRL_103	VILLENEUVE-DE-MARSAN	B	599	NAPPE DU MIO-PLIO-QUATERNAIRE	20	11 268	6,26	15445	ZR3876	SCEA DE JOUANAS	78907701300017	435446.000189262442	6318071.004533889
etage 2023	15446	10399	VILLENEUVE-DE-MARSAN	B	643	NAPPE DU MIO-PLIO-QUATERNAIRE	17	25 200	14	15446	01I10006102	ASA DE PITOC	29400067400019	434850.02999999962	6318917.999999990
etage 2023	15447	10676	YGOS-SAINT-SATURNIN	C	423	NAPPE DU MIO-PLIO-QUATERNAIRE	50	39 188	12,5	15447	4672 HORAIRE	EARL L'ECUREUIL	40442251100018	403724.02999999962	6328123.999999988
etage 2023	15448	10677	YGOS-SAINT-SATURNIN	C	491	NAPPE DU MIO-PLIO-QUATERNAIRE	25	16 051	5,12	15448	HORAIRE	EARL L'ECUREUIL	40442251100018	403637.000212286262	6328563.004534155
etage 2023	15449	40PRL_104	YGOS-SAINT-SATURNIN	E	99	NAPPE DU MIO-PLIO-QUATERNAIRE	60	51 319	18,46	15449	01ZH2273720	EARL DES DEUX RUISSEAU	39820819900016	403529.000212286262	6324217.004535572
etage 2023	15450	10681	YGOS-SAINT-SATURNIN	E	1151	NAPPE DU MIO-PLIO-QUATERNAIRE	30	10 335	10,84	15450	WA0113002	EARL SAINT SERVIN	41128895000010	402104.000213355117	6325492.00453676
etage 2023	15451	10683	YGOS-SAINT-SATURNIN	C	219	NAPPE DU MIO-PLIO-QUATERNAIRE	35	39 971	12,75	15451	En cours	SCEA DU YEROT	41440915100019	403519.74999999959	6328798.999999990
etage 2023	15453	10687	YGOS-SAINT-SATURNIN	E	985	NAPPE DU MIO-PLIO-QUATERNAIRE	60	34 361	12,36	15453	WA0113053	EARL SAINT SERVIN	41128895000010	401759.59999999959	6325764.999999990
etage 2023	15454	40PRL_106	YGOS-SAINT-SATURNIN	E	245	NAPPE DU MIO-PLIO-QUATERNAIRE	120	63 940	23	15454	WA01133600	LAFOURCADE FRANCIS	3812568300017	403265.000212461397	6323886.004533497
etage 2023	15455	10693	YGOS-SAINT-SATURNIN	C	232	NAPPE DU MIO-PLIO-QUATERNAIRE	30	25 080	8,1	15455	3810 HORAIRE	EARL L'ECUREUIL	40442251100018	403507.11999999966	6323507.999999990
etage 2023	15459	10704	YGOS-SAINT-SATURNIN	C	219	NAPPE DU MIO-PLIO-QUATERNAIRE	40	39 188	12,5	15459	WA01231665	SCEA DU YEROT	41440915100019	403481.00021250447	6328819.004534184
etage 2023	15460	10705	YGOS-SAINT-SATURNIN	C	568	NAPPE DU MIO-PLIO-QUATERNAIRE	20	5 643	1,8	15460	1761 HORAIRE	TARIS ODILE	43469767800016	404069.89999999916	6328880.999999989
etage 2023	15461	10708	YGOS-SAINT-SATURNIN	E	1189	NAPPE DU MIO-PLIO-QUATERNAIRE	6	11 120	4	15461	WA01133476	LAFOURCADE FRANCIS	3812568300017	401773.96999999944	6324596.999999990
etage 2023	15462	10709	YGOS-SAINT-SATURNIN	C	365	NAPPE DU MIO-PLIO-QUATERNAIRE	24	14 108	4,5	15462	01I131127	EARL L'ECUREUIL	40442251100018	401105.000212047133	6328537.004534168
etage 2023	15463	10711	YGOS-SAINT-SATURNIN	F	301	NAPPE DU MIO-PLIO-QUATERNAIRE	22	19 460	7	15463	WA0113069	EARL LA TEULERE	48822025200016	399410.559999999532	6326929.999999990
etage 2023	15464	10712	YGOS-SAINT-SATURNIN	C	477	NAPPE DU MIO-PLIO-									

Période	N° point OUGC IRRIGADOUR	Nom du point de prélèvement - Administratif	Commune du point de prélèvement	Section cadastrale	Numéro cadastral	Nom de ressource	Débit demandé (m³/h)	Volume (m³)	Superficie irriguée (ha)	N° du point parent	N° du dispositif de comptage	Raison sociale	SIRET	X	Y
etage 2023	15584	PRL40_11	LOSSE	E	355	NAPPE DU MIO-PLIO-QUATERNAIRE	20	18 720	5,2	15584	01WZK000581	SCEA DOMAINE D'ESCAQ	32476676500014	457458.000173989567	6331704.0045365104
etage 2023	15585	11784	AIRE-SUR-L'ADOUR	AH	84	Riviere BAGAN	25	5 063	3,75	15585	En cours	DUBAQUIER CLEMENT	49273261500017	439982.000185325684	6298517.0045309661
hors etage 2023-2024	15586	4903_2019	AIRE-SUR-L'ADOUR	ZV	2	Riviere Brousseau alimentee par CACG/LATRILLE	30	2 500		15586	229544897	GACHIE FLORENCE	4323850700010	435268.000188407372	6291180.004529508
etage 2023	15586	4903_2019	AIRE-SUR-L'ADOUR	ZV	2	Riviere Brousseau alimentee par CACG/LATRILLE	30	8 039	4,66	15586	229544897	GACHIE FLORENCE	4323850700010	435268.000188407372	6291180.004529508
etage 2023	15588	11797	AMOU	F	93	Ruisseau d' Hardy Q3380530	40	22 820	16,3	15588	WA0133720	EARL DE LESQUIRO	3990202999999562	399020.02999999562	6282912.499999988
etage 2023	15589	11798	AMOU	F	106	Ruisseau d' Hardy Q3380530	40	12 105	9	15589	WA0133720	EARL DE LESQUIRO	42475998300010	399523.69999999604	6282935.499999988
etage 2023	15590	5842_2019	AMOU	A	290	Riviere Luy de Bearn alimentee par CACG/AYGUELONGUE	45			15590	W012313700	EARL GUITON	41386645000013	395692.000216258341	6285584.004526899
etage 2023	15591	11805	AMOU	M	196	Reservoir BIGNAOU DE AMOU (1500 m³)	20	1 500	1,5	15591	W01231445	SCEA DU MOULIN DE PLA	34423802700017	396540.000215582026	6283826.004526602
etage 2023	15592	11813	AMOU	F	238	Ruisseau d' Hardy Q3380530	35	10 476	9,7	15592	WA01331851	BERGEZ PHILIPPE	38977289000018	398564.93999999595	6282967.499999990
etage 2023	15593	6890_2019	ARBOUCAVE	C	112	Riviere Gabas alimentee par CACG/GARDERES/COUDURE	50	29 325	17	15593	WA172A0035	SCEA DE BRAQUET	38136695400018	423889.000196223729	6284396.004527831
etage 2023	15594	11838	ARENGOSSE	F	244	Riviere Bez	50	56 840	24,5	15594	WA9813107	DE LATOURS HENRI	33885044900020	394979.71999999623	6328107.999999990
hors etage 2023-2024	15595	11839	ARENGOSSE	D	439	Riviere FONTAINE DE BEREHILLE	20	1 000	0	15595	ZR1921	EARL CASTY	40976888400010	397069.000217160035	6330611.004534160
etage 2023	15595	11839	ARENGOSSE	D	439	Riviere FONTAINE DE BEREHILLE	20	12 760	5,5	15595	ZR1921	EARL CASTY	40976888400010	397069.000217160035	6330611.004534160
etage 2023	15596	11841	ARENGOSSE	D	405	Riviere SURNET	40	48 000	12	15596	WA102A294	EARL CASTY	40976888400010	397355.000216936052	6330131.004534107
etage 2023	15597	11844	ARSAGUE	A	345	Riviere Orseau	15	8 996	8,33	15597	WA13A00068	EARL DE LABAIGT	39403195000023	394535.000216907181	6281629.004526093
etage 2023	15600	5414_2019	ARTHEZ-D'ARMAGNAC	B	44	MIDOUR AMONT REALIMENTE	49	32 400		15600	885946	DEHEZ RICHARD	35110729700043	439701.000186162826	6316322.004533786
etage 2023	15601	23185_2019	ARTHEZ-D'ARMAGNAC	A	105	Riviere Midou alimentee par CACG/CHARROS	106	71 200	42,38	15601	13AE110261	DOMAINE D'OGNOAS	22400001800214	437355.000187865754	6317170.004533828
etage 2023	15602	5426_2020	ARTHEZ-D'ARMAGNAC	A	52	Riviere Midou alimentee par CACG/CHARROS	23	19 227	11,6	15602	wa0143053	GARBAEY CONSTANCE	41464372000014	428320.000187158003	6316500.004533778
etage 2023	15603	5417_2019	ARTHEZ-D'ARMAGNAC	A	63	Riviere Midou alimentee par CACG/CHARROS	53			15601	19000230002	DOMAINE D'OGNOAS	22400001800214	435808.000187029131	6316737.004533805
etage 2023	15604	11859	ARJE	D	92	Riviere LACLOTE	20	12 173	5,41	15604	ZR1891	CHEVALIER LOUIS CLAUD	34147721400017	435500.00018978864	6333923.004536048
etage 2023	15605	6884_2019	AUBAGNAN	ZM	1	Riviere Gabas alimentee par CACG/GARDERES/COUDURE	20	5 382	3,12	15605	WA0023050	EARL BOUHEBEN	40095622300012	418637.96999999623	6290006.999999990
etage 2023	15607	11870	AUDIGNON	F	198	Riviere Laudon alimentee par ASA DE LA VALLEE DU LAUDON				17081	117025M	ASA DE LA VALLEE DU LA	29400285200019	409868.000206732599	6298416.004529799
etage 2023	15608	12125_2019	AUDIGNON	F	1	Riviere Laudon alimentee par ASA DE LA VALLEE DU LAUDON				17081	WA103A343	ASA DE LA VALLEE DU LA	29400285200019	409903.000206708442	6298440.004529800
etage 2023	15609	11884	AUDON	A	165	Riviere Midouze	30		9,98	15609	WA0023175	EARL SAUBANERE	40089919000014	392414.000219576876	6308815.004530796
etage 2023	15610	11885	AUDON	A	46	Riviere Midouze	40	14 040	9,36	15610	WA0123627	COMMET FABEN	75170174900010	404530022013318	6307444.004530535
etage 2023	15611	5050_2019	AUDON	C	241	Riviere Adour alimentee par CACG entre AIRE / AUDON	25	32 430	18,8	15611	WA0013011	EARL SAUBANERE	40089919000014	391674.00022000738	6306552.004530400
etage 2023	15612	11889	TARTAS	G	416	Riviere Midouze	25	13 920	6	15612	WA0013058	EARL SAUBANERE	40089919000014	392399.09999999569	6308974.999999990
etage 2023	15613	11890	AUDON	WA	30	Riviere Midouze	50	26 100	11,25	15613	R2110945	EARL DECHA DISE	39183719200015	391961.000219860289	6307898.004530630
etage 2023	15614	4887_2019	BAHUS-SOUBIRAN	G	172	Riviere Bahus alimentee par CACG/MIRAMONT	35	4 284	3	15614	01WZ019144	JEGUN SYLVIE	41898995200010	429487.39999999558	6291674.499999988
etage 2023	15615	21185_2019	BANOS	C	55	Riviere Laudon alimentee par ASA DE LA VALLEE DU LAUDON				17081	WA0013258	ASA DE LA VALLEE DU LA	29400285200019	409502.000207031786	6299390.004529948
etage 2023	15616	11918	BASCONS	F	121	Riviere TACHON Q1201070	50	42 500	25	15616	98WZ776119	EARL LACOUTURE	34470131300019	422173.000198374227	6308533.004531947
etage 2023	15617	11923	BAS-MAUCO	B	90	Riviere MOULIN DU BOS	25	6 120	3,6	15617	01231440	LAGARDE GUY	34403380000017	414687.00020359474	6305689.004531202
etage 2023	15618	11924	BAS-MAUCO	B	218	Riviere MOULIN DU BOS	10	6 800	4	15618	WA0123160	SAINT CRICQ PIERRE	38198869000016	413958.69999999604	6305419.499999988
etage 2023	15619	11926	BASTENNES	C	307	Riviere Luy reunis	40	6 480	6	15619	W01231420	CESCOSSE JEAN MARIE	44122521600015	394583.71999999506	6289733.999999989
etage 2023	15621	6902_2019	BATS	ZH	74	Riviere Gabas alimentee par CACG/GARDERES/COUDURE	50	29 325	17	15621	99WZ064422	EARL EN ABAN	42353873500014	418832.39999999674	6289477.999999990
etage 2023	15623	6897_2019	BATS	ZC	12	Riviere Gabas alimentee par CACG/GARDERES/COUDURE	25	17 250	10	15623	WA9923437	EARL DE CASTILLON	49752519600018	421325.71999999565	6287643.999999990
etage 2023	15624	11932	BEGAAR	E	432	Riviere Luzou	50	48 807	19,14	15624	R2107464	EARL DECHA DISE	39183719200015	389748.00022152462	6309990.004530869
etage 2023	15625	11934	BEGAAR	WA	4	Riviere Midouze	27	19 024	8,2	15625	WA0113760	CASSEN CHRISTIAN	34354270000012	391919.19999999627	6308571.499999989
etage 2023	15626	11935	BEGAAR	A	138	Reservoir SAUBOUA (2000 m³)	30	2 000	0,56	15626	113693	CASSEN CHRISTIAN	34354270000012	388707.27999999562	6311339.999999989
etage 2023	15627	11936	BEGAAR	A	96	Riviere Luzou	35	12 623	12,63	15627	En cours	EARL LUC	35276977200018	389222.15999999509	6311266.499999990
etage 2023	15628	11937	BEGAAR	E	387	Riviere Luzou	35	6 375	2,5	15628	WA0113646	DUBOS JACQUELINE	37832201000018	389482.000221701397	6309696.004530811
etage 2023	15629	11939	BEGAAR	ZC	44	Riviere RETJONS (Affluent Midouze)	150	132 240	57	15629	2246003312	EARL DE BANOS	47821033900014	391719.000220197369	6311787.004531235
etage 2023	15630	11942	BEGAAR	D	820	Riviere Midouze	65	28 500	19	15630	WA0113325	EARL LE NOY	5332924400012	390211.02999999662	6307721.999999990
etage 2023	15631	11943	BEGAAR	ZC	43	Riviere RETJONS (Affluent Midouze)	30	13 665	5,89	15631	WA0003177	EARL MIGNON BROY	50332729800017	391655.00020247079	6311885.004531246
etage 2023	15634	11946	BEGAAR	WA	14	Ruisseau AILLASSE Q26-2152	65	26 448	11,4	15634	WA0123108	PERSILLON MATHIEU	79036239600018	391651.74999999476	6308718.499999990
etage 2023	15635	11948	BEGAAR	WB	21	Ruisseau AILLASSE Q26-2152	30	9 075	6,05	15635	WA0113607	PERSILLON MATHIEU	79036239600018	390958.89999999558	6308286.499999988
hors etage 2023-2024	15636	11955	BELUS	B	77	Reservoir TAUZIA (7000m³)	60	6 000		15636	14ACJ109860	EARL DU TAUZIA	42242533000012	367163.159999999451	6286123.999999988
etage 2023	15636	11955	BELUS	B	77	Reservoir TAUZIA (7000m³)	60	6 000		15636	14ACJ109860	EARL DU TAUZIA	42242533000012	367163.159999999451	6286123.999999988
etage 2023	15637	40PLR_119	BENQUET	M	1	Riviere SAINT-JEAN (affit Adour)	60	13 906	8,18	15637	W01Z17023	EARL MONDENX	41993999600015	418713.00020872368	6309397.004531952
etage 2023	15639	11989	BONNEGARDE	B	367	Riviere Cazau	35		1,4	15639	WA9913345	EARL TUQUET	41139063600016	400503.89999999616	6281019.499999990
etage 2023	15641	12006	BOUGUE	C	356	Riviere MOULIN DE GARBAY Q21-0400	40	28 000	14	15641	01WZ131912	DUPEYRON DOMINIQUE	34320775900014	427499.93999999711	6314545.499999991
etage 2023	15644	12011	BOUGUE	AC	10	Riviere Ludon	45	16 500	11	15644	WA9933050	EARL D'ESCAQ	38762738900013	428280.55999999648	6315811.499999989
etage 2023	15647	12015	BOUGUE	C	355	Reservoir MOULIN DE MEGNOS (12000 m³)	35	12 000	5,33	15647	WA0123622	GAC DES MENDINES	34366220100015	427414.87999999597	6314528.999999990
etage 2023	15648	12018	BOURDALAT	D	276	Riviere Gaube (affit Midour)	20	25 440	16,96	15648	22AE100968	EARL BIGNOLLES	41179879000010	441005.000185027311	6310531.004532957
etage 2023	15649	12022	BOURRIOT-BERGONCE	G	132	Riviere Gergon	40	9 688	13	15649	966882	EARL MARC	38487849200014	445288.59999999627	6341194.999999989
etage 2023	15650	12023	BOURRIOT-BERGONCE	J	491	Riviere LUGAUT	35	37 800	10,5	15650	01WZ141035	SCEA NEW DEPART	41205458700016	440383.55999999937	6342283.999999991
etage 2023	15651	12027	BRASSEMPOLY	WA	73	Riviere LAMUDE	4								

Période	N° point OUGC IRRIGADOUR	Nom du point de prélèvement - Administratif	Commune du point de prélèvement	Section cadastrale	Numéro cadastral	Nom de ressource	Débit demandé (m3/h)	Volume (m3)	Superficie irriguée (ha)	N° du point parent	N° du dispositif de comptage	Raison sociale	SIRET	X	Y
etage 2023	15774	12428	HINX	D	498	Ruisseau BERNIS Q3101070	35	7 600	3,8	15774	WA0013249	EARL RUSALEN	34156611500018	383422.159999999567	6297513.499999989
etage 2023	15775	12429	HINX	B	604	Riviere Pont-neuf	30	10 000	5	15775	WA0013249	EARL RUSALEN	34156611500018	384681.46999999956	6298681.999999989
etage 2023	15776	12431	HINX	G	189	Riviere Saint-Andre Q3121100	30	31 450	17	15776	01WZ64479	MORIN GREGOIRE	45354470200013	381443.000226878561	6297339.004528407
hors etage 2023-2024	15778	12433	HONTANX	C	6	Riviere Ludon alimentee par SAINT MICHEL	55	1 000	0,5	15778	1646002614	ARRAT JEAN FRANCOIS	40526379900018	437832.000187198806	6308015.004532448
etage 2023	15778	12433	HONTANX	C	6	Riviere Ludon alimentee par SAINT MICHEL	55	33 750	22,5	15778	1646002614	ARRAT JEAN FRANCOIS	40526379900018	437832.000187198806	6308015.004532448
etage 2023	15779	12437	HONTANX	B	272	Riviere Ludon alimentee par SAINT MICHEL	20	1 500	1	15779	1068476	BERGEROT CHRISTIAN	33887941400013	437665.000187326281	6308250.004532478
etage 2023	15780	12443	HORSARRIEU	ZB	19	Ruisseau Eglise Q1381110	35		7	15780	WA9823296	SCEA LAMARQUE	34182236900012	410743.399999999558	6295014.999999988
etage 2023	15781	12447	HORSARRIEU	ZM	23	Riviere REY	40		17	15781	01WZ62928	LAFARGE JEAN CYR	3302343700021	408943.11999999953	6294514.999999988
etage 2023	15783	12447	JOSSE	C	352	Riviere Adour	1800	629 000	340	15783	DEBITMETRE94	RESEAU COMMUNAL DE	21400129900012	359029.000242454	6290377.004526123
etage 2023	15784	12449	LABASTIDE-CHALOSSE	B	114	Riviere Moulin de Lagut	35	8 938	6,72	15784	WA10020046	BROUCA SYLVAIN	79911403800018	408843.469999999565	6285670.999999989
etage 2023	15785	12455	LABASTIDE-D'ARMAGNAC	G	204	Reservoir PEYRON (31450 m³)	45	13 000	7,5	15785	A9AEI503016	EARL DE LAVIGNASSE	44498713500019	442367.099999999569	6320205.999999990
etage 2023	15786	12458	LABASTIDE-D'ARMAGNAC	A	659	Riviere Larrazieu	45	27 000	18	15786	ZR0561	TARRIDE JEAN CLAUDE	41464437700015	444603.000182902266	6323205.004534946
etage 2023	15787	12459	LABASTIDE-D'ARMAGNAC	H	217	Reservoir GOURGUES ST-JUSTIN (17000 m³)	85	17 000	13,08	15787	En cours	LAUGA JEAN PIERRE	34967764100012	441939.469999999623	6322588.999999990
etage 2023	15789	12460	LABASTIDE-D'ARMAGNAC	F	425	Riviere Houellede	20	41 860	28	15789	WA183A0064	TARBE JEAN MAX	3417686900019	442826.000183991389	6318014.004534143
etage 2023	15791	12473	LABRIT	E	124	Riviere Estrigon	30	14 760	6	15791	01WZ271113	DUPIN YVES	34422042100012	415359.379999999597	6339194.999999990
etage 2023	15793	12481	LACRABE	C	149	Ruisseau LACRABE	45		33	15793	01231449	EARL DE CARE	42201992700017	410102.379999999539	6284601.999999988
etage 2023	15795	12483	LAGLORIEUSE	B	81	Riviere Ludon alimentee PAR SAINT MICHEL ET SAINT GE	70	32 880	21,92	15795	ZR1352	GAEC DE LUBATAS	3435546000016	429050.000193687505	6314258.004533093
etage 2023	15796	12489	LALUQUE	B	502	Riviere LARQUIER	60	42 840	16,8	15796	0143105	CUZACQ SANDRA	49356716800015	380299.00022848829	6314509.004531163
etage 2023	15798	12494	LALUQUE	C	136	Riviere Luzou	40	22 950	9	15798	WA0113305	DUPAL JOEL	85116443400017	381436.879999999539	6313553.999999987
hors etage 2023-2024	15799	12497	LAMOTHE	C	40	Riviere LAHITAOU	1	1 500	0,8	15799	Inutile	EARL LA LEBE	44335538300011	405688.000209963531	6307961.004531214
etage 2023	15799	12497	LAMOTHE	C	40	Riviere LAHITAOU	17	17 000	10	15799	Inutile	EARL LA LEBE	44335538300011	405688.000209963531	6307961.004531214
etage 2023	15800	12498	LAMOTHE	C	40	Reservoir LAHITAOU (1500 m³)	30	1 500	0,8	15800	WA0113221	EARL LA LEBE	44335538300011	405893.339999999502	6307904.999999988
etage 2023	15801	12499	LAMOTHE	J	131	Ruisseau du Moulin de Bordes Q1400520	30	14 440	7,22	15801	01131254	MALLET ALAIN	32946847400013	403013.399999999916	6306688.999999990
etage 2023	15803	12502	LARBAY	A	431	Reservoir CHEROULET (28000 m³)	25	28 000	18	15803	01131331	EARL DE PERRON	41058051800018	399767.000213866704	6297374.004529202
etage 2023	15804	12514	LARRIVIERE-SAINT-SAVIN	C	467	Riviere LARTIGOT	50	7 992	5,92	15804	En cours	EARL DE PEYROUTE	41347325700017	426285.61999999953	6301850.499999989
etage 2023	15805	12522	LATRILLE	ZM	4	Riviere JUNCAROT	30	14 850	11	15805	ZR3836	SCEA DE CAZALETS	81240501700011	434575.000188644393	6284339.004528228
etage 2023	15806	12525	LESGOR	C	416	Riviere JEANMIN	50	24 480	9,6	15806	0123612	CUZACQ SANDRA	49356716800015	387226.899999999558	6312938.499999990
etage 2023	15807	12529	LESGOR	E	164	Riviere Luzou	30	7 650	3	15807	WA0113059	DUBOURG DANIELE MAR	43057521700012	385581.559999999532	6312568.999999989
etage 2023	15808	12538	LE LEUY	E	128	Riviere MOULIN DE LE LEUY	30	41 000	20,5	15808	WA0123629	CAZENAVE DIDIER	39040275000019	406150.749999999534	6307852.999999988
etage 2023	15809	12552	LOSSE	D	95	Riviere Estampou	45	36 090	16,04	15809	01WZK13231	LARTIGUE JEAN LOUIS	38363878000015	455003.000175798894	6333270.004536630
etage 2023	15810	12553	LOSSE	F	227	Riviere Estampou	40	13 590	6,04	15810	178074	MAZZOCCO ANNIE	49279763400010	453497.000176939589	6335162.004536814
etage 2023	15813	12569	LLUCBARDEZ-ET-BARGUES	A	133	Riviere Neuf Fontaines	36	33 750	15	15813	WA0133094	SCEA DOMAINE DE CLAV	53852376200010	427863.799999999523	6325617.999999989
etage 2023	15815	12602	MANT	ZI	25	Riviere LARRUTON	50	32 400	30	15815	WA0103231	EARL EMMANUEL LANGL	4150330002039562	415033.000202395662	6281766.004526978
etage 2023	15819	12614	MAYLIS	D	439	Riviere Laurole	35	6 500	5	15819	WA0123213	EARL DE JOUANNETON	37867989000015	400893.699999999662	6295756.999999990
etage 2023	15820	12615	MAYLIS	D	74	Riviere Gouaougue Q3060500	40		9	15820	WA01231456	COMET THIERRY	5114806000018	402060.029999999679	6296917.999999989
etage 2023	15821	12616	MAYLIS	A	1044	Riviere TROGUEN	37	12 220	9,4	15821	WA0013303	DAVERAT BENOIT	40987223100017	409872.23100017	6296358.004529143
etage 2023	15822	12617	MAYLIS	D	74	Riviere Gouaougue Q3060500	25	26 000	20	15822	WA09622463	EARL DE CLAVIERIE	43224672600017	402101.1199999999704	6296935.499999991
etage 2023	15827	12633	MEES	AB	18	Riviere Estrirac	40	22 500	10	15827	WA0123259	EARL DUCASSE SERGE	53068204600012	368396.099999999559	6300116.999999989
etage 2023	15828	12636	MEES	AM	106	Ruisseau de Laboudigue	30	6 475	3,5	15828	01WZG37913	EARL DU MAAS	5314568700011	367812.099999999511	6297113.999999988
etage 2023	15829	12637	MEES	E	42	Ruisseau de Sarraute	30	7 400	4	15829	01WZG37913	EARL DU MAAS	5314568700011	367799.439999999478	6296911.499999988
etage 2023	15830	12639	MEILHAN	ZE	3	Riviere PRIOU	22	11 600	5	15830	WA0113752	LAFITTE FRANCOIS	40943403200010	404055.000211463368	6313109.004531947
etage 2023	15831	12642	MEILHAN	ZA	55	Riviere Grauche	38	466	16,58	15831	WA013360	EARL UNIPERSONNELLE D	41165565700020	401438.399999999494	6314303.999999987
etage 2023	15832	12647	MEILHAN	ZA	21	Riviere Grauche	25	20 880	9	15832	WA0913493	EARL DU HAOU	38057870800014	401344.000213454536	6314560.004532058
etage 2023	15833	12649	MEILHAN	ZA	14	Riviere Grauche	30	24 360	10,5	15833	WA0123608	LAFITTE FRANCOIS	40943403200010	401229.399999999674	6314896.499999988
etage 2023	15834	12650	MEILHAN	ZA	12	Riviere Grauche	30	6 960	3	15834	WA0003116	EARL DE LA MIDOUZE	39963276900010	401034.599999999627	6315007.499999989
hors etage 2023-2024	15835	12651	MEILHAN	ZK	68	Riviere PETIT LELA	8	2 750	0	15835	WA07637253	LARRAT XAVIER	41337064400010	402498.000212577637	6313225.004531904
etage 2023	15835	12651	MEILHAN	ZK	68	Riviere PETIT LELA	8	3 248	1,4	15835	WA07637253	LARRAT XAVIER	41337064400010	402498.000212577637	6313225.004531904
etage 2023	15836	12652	MEILHAN	D	18	Reservoir ARRIAOUT	57	3 569	2,77	15836	WA0113372	EARL DE LA MIDOUZE	39963276900010	401482.299999999581	6315727.499999990
etage 2023	15838	12663	MEILHAN	ZL	125	Riviere Grauche	35	25 520	11	15838	WA0033426	SOUX BENOIT	52282114900013	402231.839999999518	6313727.499999989
etage 2023	15839	12673	MIMBASTE	H	580	Riviere Arrigan Grand	60	6 480	6	15839	WA0913475	EARL LARRAT	45205963700010	379887.279999999504	6291602.499999988
etage 2023	15840	12675	MIMBASTE	H	153	Riviere Arrigan Grand	45	13 306	12,32	15840	WA0113016	SCEA CAMP DE LA VIGNE	53400511100016	379384.000228114601	6292304.004527421
etage 2023	15841	12676	MIMBASTE	H	178	Riviere Arrigan Grand	40	9 720	9	15841	WA021A006WA0113016	SCEA CAMP DE LA VIGNE	53400511100016	379774.000227817451	6291843.004527356
etage 2023	15842	12678	MIMBASTE	F	422	Riviere Arrigan Grand	40	18 360	17	15842	WA0113045	BROUSTAUT FRANCOIS	79916324100018	380281.000227413257	6290851.004527196
etage 2023	15843	12679	MIMBASTE	C	791	Riviere Arrigan du Gert	19	8 640	8	15843	WA0013249	EARL RUSALEN	34156611500018	383778.999999999534	6289017.499999988
etage 2023	15845	12684	MIMBASTE	F	37	Riviere Arrigan du Gert	30	7 182	6,65	15845	01131332	EARL PETIT ESTRADE	48900805200016	380727.799999999406	6290555.999999989
etage 2023	15846	12682	ESTIBEAUX	ZA	10	Riviere Arrigan Grand	30		3,3	15846	En cours	EARL PETIT ESTRADE	48900805200016	382121.799999999564	6287565.499999988
etage 2023	15847	12683	MIMBASTE	H	684	Riviere Arrigan Grand	30	10 984	10,17	15847	0143333	DUPIN VALERIE	38479548000019	379997.599999999569	6291047.499999989
etage 2023	15848	12684	MIMBASTE	H	675	Riviere Arrigan Grand	35								

Période	N° point OUGC IRRIGADOUR	Nom du point de prélèvement - Administratif	Commune du point de prélèvement	Section cadastrale	Numéro cadastral	Nom de ressource	Débit demandé (m³/h)	Volume (m³)	Superficie irriguée (ha)	N° du point parent	N° du dispositif de comptage	Raison sociale	SIRET	X	Y
etage 2023	15969	12987	POUILLON	AK	113	Riviere POUVEY	78	5 130	4,75	15969	01WZH044717	SCEA TUC DE GOULICQ	81916748700019	379564.379999999539	6286700.499999989
etage 2023	15970	12988	POUILLON	AK	11	Riviere JOUANDOUS	78	2 160	2	15970	01WZH044717	SCEA TUC DE GOULICQ	81916748700019	378572.059999999707	6287148.999999992
etage 2023	15971	12989	POUILLON	AM	253	Riviere MOULIN DE LARRAS	78	3 240	3	15971	WA0123104	SCEA TUC DE GOULICQ	81916748700019	378923.249999999476	6285389.999999988
etage 2023	15972	12990	POUYDESSEAUX	D	168	Riviere BELLONS	40	61 673	27,41	15972	00WZ046725	DUPART ALAIN	33155942700017	431880.55999999959	6326569.999999989
etage 2023	15973	12994	POYARTIN	F	26	Riviere Cazeaux	12	432	0,4	15973	WA060A060	DAGES VERONIQUE	33468022000012	388299.399999999558	6294381.999999989
etage 2023	15974	12995	GAMARDE-LES-BAINS	A	41	Riviere OUYE	40	7 980		15974	WA0023164	DARTIGUELONGUE THIER	39427391600012	387419.000222630333	6297225.004528650
etage 2023	15975	12996	POYARTIN	A	173	Ruisseau George Q3411090	48	665	0,5	15975	WA0113321	DAUGREILH MARC	41911618100019	386078.249999999534	6296638.499999988
etage 2023	15976	12997	POYARTIN	A	221	Reservoir ESTEBENON (9600 m³)	45	9 600	8	15976	WA0023137	DUFOURCQ JEROME	42246518700017	386205.379999999655	6296913.499999989
etage 2023	15977	12998	SORT-EN-CHALOSSE	G	130	Ruisseau George Q3411090	65	3 370	3,12	15977	WA0123538	SCEA DE HUGUET	386440.000223226089	6294954.004528206	
etage 2023	15979	13007	PRECHACQ-LES-BAINS	A	169	Riviere Bahurat	40	13 500	9	15979	WA0133079	GAEC HAOU DE L'EGLISE	34818449000012	383908.61999999953	6303234.499999988
etage 2023	15980	13014	PRECHACQ-LES-BAINS	A	255	Riviere Bahurat	40	10 500	7	15980	WA0113027	EARL LES PEUPLIERS	37915194700015	383931.659999999509	6303241.499999989
etage 2023	15981	13023	PUJO-LE-PLAN	E	321	Riviere Ludon alimentee PAR SAINT MICHEL ET SAINT GE	50	50 400	33,6	15981	WA104A028	SCEA DE MAMOURETTE	51899976800014	432200.0001913663	6312228.004532898
etage 2023	15984	13030	PUJO-LE-PLAN	A	231	Riviere Ludon alimentee PAR SAINT MICHEL ET SAINT GE	30	10 875	7,25	15984	01WZ12495	GAEC DES MONDINES	34366220100015	430246.000192822423	6313931.004533085
etage 2023	15985	13031	PUJO-LE-PLAN	H	142	Riviere Ludon alimentee PAR SAINT MICHEL ET SAINT GE	30	15 000	10	15985	12AE11615	HAGET CHRISTOPHE	44413687300015	432469.000191152329	6311621.004532815
etage 2023	15986	13032	PUJO-LE-PLAN	A	231	Riviere Ludon alimentee PAR SAINT MICHEL ET SAINT GE	50	21 405	14,27	15986	WA9933208	EARL D'ESCAQ	38762738900013	430246.000192822714	6313937.004533089
etage 2023	15987	13033	PUJO-LE-PLAN	A	235	Riviere Ludon alimentee PAR SAINT MICHEL ET SAINT GE	50	27 000	18	15987	WA9933298	EARL D'ESCAQ	38762738900013	430063.000192961132	6314152.004533113
etage 2023	15988	13034	PUJO-LE-PLAN	A	31	Riviere Ludon alimentee PAR SAINT MICHEL ET SAINT GE	60	33 000	22	15988	WA9933297	EARL D'ESCAQ	38762738900013	428699.000193967368	6315056.004533197
etage 2023	15989	13035	PUJO-LE-PLAN	H	201	Riviere Ludon alimentee PAR SAINT MICHEL ET SAINT GE	85	52 260	34,84	15989	WA164A0053	SCEA LESPARRÉ	40008308500011	432233.000191342959	6312234.004532901
etage 2023	15990	13037	PUJO-LE-PLAN	E	3	Riviere Ludon alimentee PAR SAINT MICHEL ET SAINT GE	60	32 295	21,53	15990	99WZ941458	GAEC DES MONDINES	34366220100015	431523.000191888539	6313304.004533037
etage 2023	15991	13038	PUJO-LE-PLAN	G	585	Ruisseau Boue affluent Ludon	30	20 000	10	15991	02WZ638000	HAGET CHRISTOPHE	44413687300015	431441.000191860192	6310936.004526743
etage 2023	15992	13039	PUJO-LE-PLAN	A	337	Riviere Ludon alimentee PAR SAINT MICHEL ET SAINT GE	65	50 175	33,45	15992	WA0143174	SCEA LAGUE	48020597000019	428917.00019380165	6314779.004533165
etage 2023	15993	13041	PUJO-LE-PLAN	A	256	Riviere Ludon alimentee PAR SAINT MICHEL ET SAINT GE	45	30 000	20	15993	01WZ18508	EARL CABE	51202424100014	429412.000193426618	6314183.004533095
etage 2023	15994	5001_201	RENUING	B	236	Riviere Lourden alimentee par CACG/DUHORT BACHEN	200	102 638	59,5	15994	06WL179824	CUMA D'IRRIGATION DE	37755918800010	428477.000193631393	6301805.004531062
etage 2023	15996	13061	RENUING	K	419	Riviere LARTIGOT	50	3 618	2,68	15996	En cours	EARL DE PEYROUTEC	41347325700017	426395.399999999616	6301474.999999989
etage 2023	15997	13076	RION-DES-LANDES	M	112	Riviere Mauby	30	14 987	6,46	15997	WA0123077	EARL TOUMIOU	43434191300011	384519.000225831114	6323565.004532676
etage 2023	16000	13085	RIVIERE-SAAS-ET-GOURBY	B	166	Riviere CAZAUON	25	18 675	8,3	16000	11AE102330	CAMPET ALAIN	31790419100010	363184.000239853573	6297661.004527627
etage 2023	16001	13088	RIVIERE-SAAS-ET-GOURBY	J	166	Ruisseau de Jouanin Q3501010	20	25 870	11,28	16001	E01Z11780699	EARL DOMAINE DE PINSO	50114539500015	361388.000241261092	6300479.004528032
etage 2023	16002	13093	RIVIERE-SAAS-ET-GOURBY	B	182	Riviere CAZAUON	19	20 498	9,11	16002	01131366	GOULAZE JACQUES	78211532300027	363458.279999999446	6297802.999999989
etage 2023	16003	13094	RIVIERE-SAAS-ET-GOURBY	D	4	Riviere LAGUILLON	35	7 308	3,95	16003	01WZ6008217	LAGRAULA FLORENT	41892218300011	364932.439999999559	6296911.999999990
etage 2023	16004	13095	RIVIERE-SAAS-ET-GOURBY	A	773	Riviere GOURBY Q3500530	25	34 466	18,63	16004	01WZ637919	EARL DU BERN	79255054300013	361636.119999999471	6297554.999999988
etage 2023	16005	13099	SAINT-AUBIN	ZD	103	Riviere Gouaougue O3060500	40	16 133	12,41	16005	WA001131278	CAZEAUX NICOLAS	400117.939999997711	460617.939999999910	6298552.999999990
etage 2023	16007	13102	SAINT-AUBIN	ZC	53	Riviere Gouaougue O3060500	40	9 100	7	16007	WA0013132	DAUGA EVELYNE	399543.89999999616	4298410.999999990	
etage 2023	16008	13103	SAINT-AUBIN	ZD	103	Riviere Gouaougue O3060500	30	11 700	9	16008	WA032A198	EARL LAPLACE	39980275000014	400129.219999999448	6298887.999999989
etage 2023	16009	13105	SAINT-AUBIN	ZD	124	Riviere HOUCHON	30	12 090	9,3	16009	21011198	EARL DE LAGORCE	40023634500015	401020.000213046849	6299061.004529545
etage 2023	16010	13106	SAINT-AUBIN	ZC	1	Riviere Gouaougue O3060500	45	15 600	12	16010	WA0113138	EARL DU STROUILHS	39052949600012	399550.619999999646	6298555.999999990
etage 2023	16011	13107	SAINT-AUBIN	ZB	43	Riviere Gouaougue O3060500	40	23 400	18	16011	WA0113139	SCEA DU HAUT POUYET	50862283400010	398611.119999999588	6298077.999999988
hors etage 2023-2024	16012	13108	MAYLIS	A	110	Reservoir LACOSTE - MAYLIS (8000 m³)	100	5 000		16012	WA044A041	LAYAN HERVE	47863506300025	403356.749999999534	6296683.499999990
etage 2023	16012	13108	MAYLIS	A	110	Reservoir LACOSTE - MAYLIS (8000 m³)	40	8 000	2,67	16012	WA044A041	LAYAN HERVE	47863506300025	403356.749999999534	6296683.499999990
etage 2023	16013	13110	SAINT-AVIT	AE	34	Riviere Roumat	60	22 500	10	16013	01131337	SCEA DU BOURRUT	38069148500011	423582.000197989538	6322538.004534097
etage 2023	16014	13118	SAINT-CRICO-VILLENEUVE	ZB	2	Riviere Barbe	45	30 000	15	16014	02WZ131746	SCEA DE JANET	39008473900015	429357.879999999655	6318047.499999990
etage 2023	16015	13120	SAINT-CRICO-VILLENEUVE	C	336	Reservoir PEDELAS (2100 m³)	70	2 100	1	16015	04WZ625297	GAEC DES MONDINES	34366220100015	430522.619999999646	6317314.499999990
etage 2023	16016	13124	SAINT-ETIENNE-D'ORTHE	B	112	Riviere Adour	52	765	34,6	16016	WA1A5A0002	CUMA D'ASTUYZ	3497937500012	361632.879999999481	6285561.499999989
hors etage 2023-2024	16017	13125	SAINT-ETIENNE-D'ORTHE	B	295	Reservoir LEBIGNE 1 (1500 m³)	40	2 000	0	16017	01231627	EARL LOUSTALOT	53826693300018	363260.000239197747	6284937.004525306
etage 2023	16017	13125	SAINT-ETIENNE-D'ORTHE	B	295	Reservoir LEBIGNE 1 (1500 m³)	40	2 000	0	16017	01231627	EARL LOUSTALOT	53826693300018	363260.000239197747	6284937.004525306
etage 2023	16018	13126	SAINT-ETIENNE-D'ORTHE	C	58	Riviere Adour	180	96 533	63,3	16018	20210800602AH	CUMA D'ASTUYZ	3497937500012	360997.000240781636	6284562.004525127
hors etage 2023-2024	16019	13127	SAINT-ETIENNE-D'ORTHE	B	112	Riviere BERNIZAN	40	10 000		16019	Intulle	DISCAMPNS THIERRY	35191285200016	363526.749999999418	6285056.499999988
etage 2023	16020	13128	SAINT-ETIENNE-D'ORTHE	ZH	46	Riviere MOULIN de SAINT-ETIENNE-D'ORTHE	25	9 150	6	16020	WA0013347	EARL LOUSTALOT	53826693300018	362204.00023990951	6284190.004525112
hors etage 2023-2024	16021	13130	SAINT-ETIENNE-D'ORTHE	B	191	Riviere MIREMONT	60	20 000		16021	NR18038009	SCEA DE LABOUHURE	39513093300025	363649.000238889537	6284244.004525193
etage 2023	16021	13130	SAINT-ETIENNE-D'ORTHE	B	191	Riviere MIREMONT	60	100 000	50	16021	NR18038009	SCEA DE LABOUHURE	39513093300025	363649.000238889537	6284244.004525193
etage 2023	16025	13140	SAINT-GEIN	G	59	Riviere BARBES ET LASPEYRIES	40	3 625	3	16025	0365022	BARRERE JEAN CLAUDE	39764358600019	432649.379999999451	6309902.999999990
etage 2023	16026	13143	SAINT-GEIN	D	148	Riviere ARBOUTS	8	1 500	1	16026	WA0033045	EARL BLONDEAU	42395406400014	435071.000189191313	6308710.004532456
etage 2023	16028	13149	SAINT-GEIN	D	10	Riviere ARBOUTS	48	61 15	32,41	16028	16AEH103312	GAEC DE BLAZIA	39493445900014	434952.000189223094	6307251.004532221
etage 2023	16029	13150	SAINT-GEIN	ZD	29	SOURCE - Reservoir LES ARBOUTS (1000 m3)	60	48 600	32,4	16029	16AEH103315	GAEC DE BLAZIA	39493445900014	434842.00018928007	6307155.004532203
etage 2023	16030	13152	SAINT-GEIN	ZD	24	SOURCE ET RUISSELLEMENT	40	26	16030	02WZ15134	GAEC DU COS	32443110500018	434854.000189287704	6307110.004532195	
etage 2023	16031	13155	SAINT-GEIN	A	318	Riviere Ludon alimentee PAR SAINT MICHEL ET SAINT GE	50	53 670	35,78	16031	16AE105244	SCEA LOUBERY	48938594800018	433692.000190243067	6310597.004532702
etage 2023	16033	13159	SAINT-GEIN	A	185	Riviere Ludon alimentee PAR SAINT MICHEL ET SAINT GE	50	45 000	30						

Période	N° point OUGC IRRIGADOUR	Nom du point de prélèvement - Administratif	Commune du point de prélèvement	Section cadastrale	Numéro cadastral	Nom de ressource	Débit demandé (m3/h)	Volume (m3)	Superficie irriguée (ha)	N° du point parent	N° du dispositif de comptage	Raison sociale	SIRET	X	Y
etage 2023	16152	13468	SAUBUSSE	C	264	Riviere Adour	30	16 165	10,6	16152	WA10117052	EARL POUAPON	42937896100016	364467.599999999569	6292478.999999989
etage 2023	16154	13473	SAUGNAC-ET-CAMBRAN	AI	3	Riviere Luys reunis	50		7,4	16154	En cours	EARL DE BRANAS	50362667300019	379574.059999999532	6294703.999999989
etage 2023	16155	13475	SAUGNAC-ET-CAMBRAN	AO	24	Riviere LECOUTURE Q3-0250	40		3	16155	En cours	DUPIN BENOIT	41816451300016	378454.529999999504	6293886.999999988
etage 2023	16156	13477	SAUGNAC-ET-CAMBRAN	AK	9	Riviere Luys reunis	40	4 320	4	16156	WA0113041	EARL COUVOIR HAUTE C	37804659300018	379360.059999999474	6294799.499999988
etage 2023	16158	13480	SAUGNAC-ET-CAMBRAN	AK	9	Riviere Luys reunis	25	24 041	22,26	16158	WA9713510	MERIC FLORIAN	79092825300018	379301.059999999616	6294771.999999990
etage 2023	16162	6926 2019	SERRES-GASTON	A	46	Riviere Gabas alimentee par CACG/GARDERES/COUDURE	30	7 590	4,4	16162	WA0133376	EARL D'AUGERIN	39494560400012	415170.619999999522	6294525.499999988
etage 2023	16164	21091 20	SORBETS	A	119	Riviere Bahus alimentee par CACG/MIRAMONT	40	1 770	1,18	16164	WA163A0204	SEBIE FABEN	43978690600016	431787.000190747727	6294764.004528745
etage 2023	16165	13527	SORT-EN-CHALOSSE	E	903	Riviere Luys reunis	40		2,3	16165	01WZ168633	SCEA OUSTOU	82878768900011	383654.029999999504	6294118.999999988
etage 2023	16166	13528	SORT-EN-CHALOSSE	D	244	Riviere Luys reunis	50		2,4	16166	01WZ168633	SCEA OUSTOU	82878768900011	383754.399999999674	6294661.999999990
etage 2023	16167	13530	SORT-EN-CHALOSSE	F	443	Riviere Luys reunis	65	24 538	22,72	16167	99WZ100814	SCEA OUSTOU	82878768900011	382881.249999999476	6294656.999999988
etage 2023	16168	13532	SORT-EN-CHALOSSE	E	29	Riviere Luys reunis	40	3 996	3,7	16168	AB26017	EARL DE PELLEGRUE	47913672300018	383734.000225105498	6294022.004527924
etage 2023	16169	13533	SORT-EN-CHALOSSE	F	848	Riviere Luys reunis	45	18 620	14,16	16169	AB26017	EARL DE PELLEGRUE	47913672300018	383271.000225470925	6294860.004528050
etage 2023	16172	13537	SORT-EN-CHALOSSE	F	753	Riviere Luys reunis	40	2 700	2,5	16172	WA0113301	EARL COUVOIR HAUTE C	37804659300018	382412.279999999504	6293747.999999987
etage 2023	16173	13539	SORT-EN-CHALOSSE	F	289	Riviere Luys reunis	60	8 200	7,5	16173	WA0013149	GAEC DE HOURQUETTE	34875645300018	381047.00027704294	6294716.004527930
etage 2023	16174	13541	SORT-EN-CHALOSSE	F	113	Riviere Luys reunis	60	22 054	20,42	16174	WA0013336	GAEC DE HOURQUETTE	34875645300018	382742.000225814758	6294148.004527902
etage 2023	16175	13542	SORT-EN-CHALOSSE	B	588	Riviere TAPELOT Q3421180	50	5 320	4	16175	WA131A0056	EARL MARSAN	34479723800014	383688.000225242067	6295968.004528265
etage 2023	16176	13543	SORT-EN-CHALOSSE	F	640.634	Riviere Luys reunis	50	10 714	9,92	16176	En cours	EARL DE MONDENX	37835105000018	381864.799999999464	6293500.499999988
etage 2023	16177	13544	SORT-EN-CHALOSSE	D	390	Reservoir LACRABE (24000 m³)	35	24 000	12	16177	R2118880	EARL MARVAUX	38007817000012	385860.000223632669	6294837.004528163
etage 2023	16178	13545	SORT-EN-CHALOSSE	F	289	Riviere Luys reunis	60	8 100	7,5	16178	WA0013139-2	EARL RUSALEN	34156611500018	382438.559999999532	6293785.499999989
etage 2023	16180	13547	SORT-EN-CHALOSSE	E	1005	Riviere Luys reunis	20	5 400	5	16180	01WZ19687	SCEA LEBORDE	48500527600012	382843.839999999574	6294234.499999989
etage 2023	16181	13548	SORT-EN-CHALOSSE	E	322	Riviere Luys reunis	20	6 650	5	16181	01WZ19687	SCEA LEBORDE	48500527600012	383348.499999999534	6294865.999999989
etage 2023	16182	13549	SORT-EN-CHALOSSE	E	314	Riviere Luys reunis	80		0,85	16182	01WZ168633	SCEA OUSTOU	82878768900011	383147.749999999534	6294746.499999988
etage 2023	16183	13551	SORT-EN-CHALOSSE	F	232	Riviere Luys reunis	40	16 535	15,31	16183	99WZ000716	SANT JEAN THIERRY	38859208100011	381132.399999999383	6294249.499999987
etage 2023	16184	13553	SORT-EN-CHALOSSE	E	39	Riviere Luys reunis	40	5 983	5,54	16184	WA0123582	SCEA DU HOURS	33395560700010	384105.879999999597	6293545.999999990
etage 2023	16185	13554	SORT-EN-CHALOSSE	E	1005	Riviere Luys reunis	40	18 360	17	16185	WA0123582	SCEA DU HOURS	33395560700010	382777.219999999448	6293908.499999989
etage 2023	16186	13559	SOUPROSSE	H	70	Ruisseau du Moulin de Bordes Q1400520	20	10 000	5	16186	En cours	EARL DE BOURRUS	53999276800017	403573.119999999588	6309157.999999989
etage 2023	16187	13563	SOUPROSSE	N	0063	Ruisseau du Moulin de Bordes Q1400520	15		0,5	16187	En cours	EARL LOUS DUS PRATS	52436219100024	401851.879999999655	6305261.999999989
etage 2023	16188	13565	SOUPROSSE	B	26	Reservoir SAOUADET (25000 m³)	30	11 250	9	16188	01231077	EARL LOUS DUS PRATS	52436219100024	399328.00021460373	6307582.004530889
etage 2023	16191	13572	SOUPROSSE	A	210	Riviere JEAMBIDAOU	60	32 000	16	16191	01131548	LATAPY DIDIER	32928498800014	398287.159999999567	6307527.9999999914
etage 2023	16192	13622	TARTAS	C	353	Riviere BATBY	12	5 800	2,5	16192	WA0013286	SCEA LAGRABE	50198792900012	394756.39999999956	6310392.999999989
etage 2023	16193	13625	TARTAS	A	1051	Riviere Midouze	50	62 686	27,02	16193	WA0131418	EARL LOUS DUS PRATS	48066603100012	392882.559999999532	6310552.499999989
etage 2023	16194	13626	TARTAS	A	932	Riviere Midouze	30	11 600	5	16194	01231412	EARL LOUS DUS PRATS	48066603100012	392514.719999999681	6310161.999999990
etage 2023	16196	13628	TARTAS	B	1	Riviere Midouze	20	16 565	7,14	16196	WA0113508	EARL BERNADINE	79879279000018	394165.299999999581	6311898.499999991
etage 2023	16197	13629	TARTAS	D	29	Riviere LABELLE	25	17 000	10	16197	1131280	EARL LOUIS ADOUR	38179802400018	397548.379999999597	6308069.499999989
etage 2023	16199	13633	TARTAS	G	1004	Riviere Midouze	40	69 600	30	16199	WA0033242	SCEA DE PEDEPOY	81296901200010	392496.000219573209	6310112.004531004
etage 2023	16200	13634	TARTAS	C	146	Reservoir CONDRETTE (5000 m³)	20	5 000	3,33	16200	01231084	79848165100015	395844.11999999946	6310869.499999989	
etage 2023	16201	13637	TARTAS	S	224	Riviere MARREIN	14	3 128	1,84	16201	01131724	BRETTES CHRISTOPHE	43413197500014	397716.119999999471	6307330.999999988
etage 2023	16204	13640	TARTAS	B	117	Riviere Lapouzin	25	23 200	10	16204	En cours	EARL DU BOUSCAT	53190982800018	395292.99999999953	6311148.999999990
etage 2023	16207	13646	SAINT-JEAN-DE-LIER	A	27	Riviere Adour	50	6 105	4,07	16207	WA0013341	EARL DU BARRATS	39485925000018	386607.000223647745	6307372.004530316
etage 2023	16208	13650	TETHIEU	E	149	Riviere Adour	100	17 900	11,86	16208	ZR0882	DUBOURDIEU ALAIN	41087024000018	381911.00022664415	6300011.004528885
etage 2023	16209	13651	TETHIEU	C	33	Ruisseau du Braou Q3101002	30	4 020	2,68	16209	ZR0799	DUBOURDIEU ALAIN	41087024000018	380432.000227817683	6302323.004529213
etage 2023	16212	13660	TETHIEU	A	330	Riviere ESTEYRNE	30	3 000	2	16212	ZR1953	DEMETRE JEAN MICHEL	33154680400013	381300.839999999502	6302932.499999989
etage 2023	16213	13679	UCHACQ-ET-PARENTIS	AD	90	Riviere SAINT-JEAN (Affit Estrigon)	18	12 300	5	16213	21804723	EARL LOUS CASSES	41096472000016	414645.000204314128	6323383.00453876
hors etage 2023-2024	16214	13688	VIELLE-TURSAN	ZD	18	Riviere Bas	100	546 000	269,7	16214	6678 HORAIRE 100	AF VIELLE TURSAN	2940008000012	420340.219999999565	6292800.999999989
etage 2023	16214	13688	VIELLE-TURSAN	ZD	18	Riviere Bas	100	546 000	269,7	16214	6678 HORAIRE 100	AF VIELLE TURSAN	2940008000012	420340.219999999565	6292800.999999989
etage 2023	16217	13696	VIELLE-SOUBIRAN	AH	163	Riviere LAUNET (Affluent Estampon)	15		6	16217	0121117005M100	HARTE JOSETTE	44115592600013	446497.249999999593	6330997.999999988
etage 2023	16219	13703	VILLENAVE	D	257 b	Riviere Bez	73		11	16219	WA01131089	EARL DE LESTRADE	43386044200014	395652.199999999662	6325327.499999990
etage 2023	16220	13708	VILLENEUVE-DE-MARSAN	E	169	Riviere Lussou	50		3,29	16220	01WZ13151	BENVENUTO GILLES	33887900000011	435072.699999999632	6315825.999999990
etage 2023	16221	13709	VILLENEUVE-DE-MARSAN	H	212	Riviere Lussou	40		6,5	16221	01WZ130288	CARRERE PAUL	38098865900013	435324.00018925143	6314891.004533418
etage 2023	16222	5421 2019	ARTHEZ-D'ARMAGNAC	C	148	Riviere Midou alimentee par CACG/ARTHEZ ET CHARROS	14		1,84	16222	01WZ136701	EARL CABE	51202424100014	436904.000188204514	6317590.004533874
etage 2023	16223	13723	VILLENEUVE-DE-MARSAN	I	137	Riviere GAGERA Q2-0250	27	3 750	2,5	16223	01WZ1038711	DUPART ANTOINE	42417131200012	434309.999999999593	6317950.999999988
etage 2023	16224	13728	YGOS-SAINT-SATURNIN	E	852	Riviere LESBATS	15	9 373	4,04	16224	En cours	EARL LA GARBAYE	39061515100011	401019.799999999581	6326063.499999989
etage 2023	16225	13729	YGOS-SAINT-SATURNIN	E	381	Ruisseau le Suzan Q2640580	25	17 632	7,6	16225	21921601	EARL LA GARBAYE	39061515100011	402759.000212815241	6323700.004533451
etage 2023	16226	13730	YGOS-SAINT-SATURNIN	E	391	Ruisseau le Suzan Q2640580	15	7 656	3,3	16226	01131413	EARL LA GARBAYE	39061515100011	402559.52999999962	6324275.499999989
etage 2023	16227	40PRL 13	YGOS-SAINT-SATURNIN	D	351	Ruisseau le Suzan Q2640580	10	278	4,43	16227	WA0123064	EARL SAINT SERVIN	41128890500010	401306.000213989348	6327086.004533860
etage 2023	16228	13732	YGOS-SAINT-SATURNIN	E	1077	Ruisseau le Suzan Q2640580	35	31 645	13,64	16228	WA0033381-3	EARL SAINT SERVIN	41128890500010	402619.029999999679	6324586.999999988
hors etage 2023-2024	16229	13735	BANOS	B	333	Riviere FONTAINE DE HAURIET	30	17 000	10						

Période	N° point OUGC IRRIGADOUR	Nom du point de prélèvement - Administratif	Commune du point de prélèvement	Section cadastrale	Numéro cadastral	Nom de ressource	Débit demandé (m3/h)	Volume (m3)	Superficie irriguée (ha)	N° du point parent	N° du dispositif de comptage	Raison sociale	SIRET	X	Y
etage 2023	16353	5492_2019	GOUTS	A	185	Riviere Adour alimentee par CACG entre AIRE / AUDON	85	56 921	33,05	16353	WA0123645	EARL DES CARRINS	44824615700011	393469.000218671456	6305163.004530249
etage 2023	16359	5080_2019	GOUTS	E	182	Riviere Adour alimentee par CACG entre AIRE / AUDON	25	25 875	15	16359	WA0023072	LABAT PATRICE	38490525300017	396146.000216692395	6303382.004530070
etage 2023	16360	5101_2019	ONARD	A	434	Riviere Adour alimentee par CACG entre AIRE / AUDON	24	16 129	9,35	16360	R120488A	EARL FERME DU BOSQUE	48083635200017	391369.000220145623	6304701.004530087
etage 2023	16361	5092_2019	GOUTS	E	119	Riviere Adour alimentee par CACG entre AIRE / AUDON	189			38980	20220705589	SCEA LANGE	81122797400011	396138.000216698798	6303398.004530073
etage 2023	16362	5778_2019	GOUTS	E	182	Riviere Adour alimentee par CACG entre AIRE / AUDON	43	17 250	10	16362	wa9923278	PEGOL ALAIN	34007375800013	396031.000216779357	6303507.004530085
etage 2023	16363	5113_2019	GOUTS	E	186	Riviere Adour alimentee par CACG entre AIRE / AUDON	30	26 910	15,6	16363	WA9913514	PEYRE JEAN LUC	39153756000016	396042.3399999956	6303499.99999988
etage 2023	16364	4957_2019	GRENADE-SUR-L'ADOUR	A	264	Riviere Adour alimentee par CACG entre AIRE / AUDON	820	594 780	344,8	16364	N105079580	ASA DE SAINT-MAURICE	2940003000014	422566.000197938236	6304447.004531307
etage 2023	16366	5110_2019	GRENADE-SUR-L'ADOUR	G	102	Riviere Adour alimentee par CACG entre AIRE / AUDON	70	65 550	38	16366	16AC103288	EARL PALAZZO	3799823300013	425048.000196097069	6302488.004531078
etage 2023	16368	4800_2019	HAGETMAU	AX	79	Riviere Louts alimentee par CACG/HAGETMAU	35	5 400	3,6	16368	WA0212120	LAYAN HERVE	47863506300025	406581.000208741461	6290440.004528253
etage 2023	16369	15445	JOSSE	B	741	Riviere Adour	52	36 676	24,05	16369	01131304	EARL L'ARRIBERE	51985301400016	360681.00024135795	6291940.004526488
etage 2023	16370	15448	JOSSE	B	148	Riviere Adour				16369	WA0113486	EARL L'ARRIBERE	51985301400016	360715.000241336937	6292002.004526502
hors etage 2023-2024	16371	21043	LABASTIDE-D'ARMAGNAC	B	192	Riviere Douze alimentee par CACG (TAILLURET)		15 000		16371	19001750049	EARL DE LA DOUZE	49281782000011	445939.65999999683	6323229.99999988
etage 2023	16372	21043_2019	LABASTIDE-D'ARMAGNAC	B	192	Riviere Douze alimentee par CACG (TAILLURET)	185	123 600	73,57	16372	19001750049	EARL DE LA DOUZE	49281782000011	445939.65999999683	6323229.99999988
etage 2023	16372	5376_2019	LABASTIDE-D'ARMAGNAC	A	27	Riviere Douze alimentee par CACG (TAILLURET)	193	128 400	85	16372	06W276675	EARL DOMAINE DE RIBER	443013.83999999618	6325192.999999989	6325192.999999989
etage 2023	16373	97_2019	LABASTIDE-D'ARMAGNAC	C	236	Riviere Douze alimentee par CACG (SAINT-JEAN)	40	21 523	15,71	16373	06WL85676	SCEA DU SAUMON	5254953300017	450185.000178858754	6321618.004534916
etage 2023	16374	21288_2019	LABASTIDE-D'ARMAGNAC	D	148	Riviere Loume alimentee par CACG (TAILLURET)	184	122 400	72,86	16374	WA1040416	EARL DOMAINE DE CAUB	41347351300013	447177.000180992283	6321355.004534777
etage 2023	16378	31485_2019	LACRABE	ZA	5	Riviere Luy de France alimentee par CACG/BALAING	38	17 153	12,43	16378	Inutile	SCEA LE JARDIN DE LAUEU	50309690100023	409210.000206607976	6283890.004527146
etage 2023	16382	4956_2019	LARRIVIERE-SAINT-SAVIN	A	653	Riviere Adour alimentee par CACG entre AIRE / AUDON	444	302 082	175,12	16382	15-BC01-0029	ASA DE LARRIVIERE	29400058300012	422538.000197628629	6302374.004531130
etage 2023	16383	5012_2019	LARRIVIERE-SAINT-SAVIN	C	399	Riviere Adour alimentee par CACG entre AIRE / AUDON	45	25 875	15	16383	wa0133395	DARGELON JEAN JACQUE	42022896700014	425533.000195736764	6302086.004531032
etage 2023	16384	4798_2019	LARRIVIERE-SAINT-SAVIN	C	448	Riviere Adour alimentee par CACG entre AIRE / AUDON	80	66 578	38,7	16384	16AEH103314	EARL DE PUYO	42188925400015	427239.000195187982	6302365.004531105
etage 2023	16385	5038_2019	LARRIVIERE-SAINT-SAVIN	A	215	Riviere Adour alimentee par CACG entre AIRE / AUDON	130	91 218	52,88	16385	WA1620431	SCEA DE GOULLAILLARD	33355524100012	422773.0001977543	6303492.004531157
etage 2023	16387	21568_2019	LARRIVIERE-SAINT-SAVIN	A	16	Riviere Adour alimentee par CACG entre AIRE / AUDON	70			16458	WA0113694	SCEA MOTORISATION AG	78211884800012	422493.000197963847	6303761.004531190
etage 2023	16388	5775_2019	LARRIVIERE-SAINT-SAVIN	B	163	Riviere Adour alimentee par CACG entre AIRE / AUDON	40			16384	WA173A0095	EARL DE PUYO	42188925400015	427239.00019794924	6302969.004531101
etage 2023	16390	5332_2019	LOUER	A	545	Riviere Louts alimentee par CACG/HAGETMAU	50	29 415	19,61	16390	wa0113165	EARL DU PLASSOT	34121080500014	386404.000223576324	6302394.004529489
etage 2023	16391	4798_2019	LOUQUEN	C	100	Riviere Louts alimentee par CACG/HAGETMAU	45	23 610	15,74	16391	wa01131182	EARL FERME DE CAPUCH	42509831600010	390507.000217278022	6298919.004529270
etage 2023	16392	4734_2019	MANT	ZI	47	Riviere Luy de France alimentee par CACG/BALAING	660	386 400	280	16392	WP250	ASA DE PEYRE-MANT-MO	29400232400019	414286.000202905736	6281292.004526856
etage 2023	16393	4750_2019	MANT	ZI	99	Riviere Luy de France alimentee par CACG/BALAING	45	13 800	10	16393	WA0103231	EARL EMMANUEL LANGU	39768094800010	414731.000202589727	6281271.004526870
hors etage 2023-2024	16394	4862_2019	MIRAMONT-SENSACQ	A	241	Riviere Bahus alimentee par CACG/MIRAMONT	550	9 000		16394	IFCOCOUNTER2231	ASA DE MAURIES	29400099700014	432287.11999999588	6285562.999999989
etage 2023	16394	4862_2019	MIRAMONT-SENSACQ	A	241	Riviere Bahus alimentee par CACG/MIRAMONT	550	310 500	206,7	16394	IFCOCOUNTER2231	ASA DE MAURIES	29400099700014	432287.11999999588	6285562.999999989
etage 2023	16395	4871_2019	MAURIES	C	124	Riviere Bas alimentee par CACG/MIRAMONT	35	21 000	14	16395	wa0133156	EARL LAGRABETTE	79153188200011	429456.000192275795	6284380.004528040
etage 2023	16396	114_2019	MALVEZIN-D'ARMAGNAC	B	138	Riviere Douze alimentee par CACG (SAINT-JEAN)	70	38 155	27,85	16396	03WL164568	EARL LEQUERTIER	48030038300019	429207.49999999651	6321915.999999989
etage 2023	16397	21352_2019	MALVEZIN-D'ARMAGNAC	A	345	Riviere Douze alimentee par CACG (TAILLURET)	180	120 000	71,43	16397	14AEH103147	SCEA LE PIATA	41221401100011	447581.000180742703	6322299.004534922
etage 2023	16398	4795_2019	MAYLIS	C	146	Riviere Louts alimentee par CACG/HAGETMAU	10	52 500	35	16398	WA11200168	GAEC DES MOULINS	32398223100025	399224.000214111002	6294003.004528587
etage 2023	16400	15627	MEES	ZB	32	Riviere Adour	95	106 750	70	16400	WA0023029	EARL DUCASSE SERGE	53068204600012	369794.43999999595	6297409.999999990
hors etage 2023-2024	16401	4863_2019	MIRAMONT-SENSACQ	E	428	Reservoir CACG/MIRAMONT (1900000 m³)	650	25 000		16401	083F4040-57033	ASA DE MIRAMONT-SARR	29400300900015	433374.000189412618	6282126.004527763
etage 2023	16401	4863_2019	MIRAMONT-SENSACQ	E	428	Reservoir CACG/MIRAMONT (1900000 m³)	650	369 750	246,5	16401	083F4040-57033	ASA DE MIRAMONT-SARR	29400300900015	433374.000189412618	6282126.004527763
etage 2023	16403	4751_2019	MONSEGR	ZN	51	Riviere Luy de France alimentee par CACG/BALAING	45	23 460	17	16403	57369P	SCEA SABATOU	34968568500019	412673.000204127282	6283236.004527162
etage 2023	16404	4760_2019	MONSEGR	ZM	21	Riviere Luy de France alimentee par CACG/BALAING	35	6 210	4,5	16404	WA01231422	MALET JACQUES	42170054300018	413407.000203590316	6282817.004527114
etage 2023	16405	5413_2019	MONTGUT	B	217	Riviere Charros alimentee par CACG/CHARROS	2	1 200	0,71	16405	12AC101869	SCEA LES TROIS SITES	42494437700013	442907.93999999711	6313445.999999990
etage 2023	16406	5439_2020	MONTGUT	B	92	Riviere Charros alimentee par CACG/CHARROS	100	66 000	39,29	16406	14AE105330	SCEA SEVIN TARTAS GUI	47850614600017	442917.00018375658	6302345.004534218
etage 2023	16408	22814_2019	MONTGAILLARD	C	220	Riviere Adour alimentee par CACG entre AIRE / AUDON	16409			16409	WA1A430093	CUMA D'IRRIGATION DE	34438825000019	419143.00020338371	6303516.004531020
etage 2023	16409	5531_2019	MONTGAILLARD	A	100	Riviere Adour alimentee par CACG entre AIRE / AUDON	330	358 800	208	16409	04243116	CUMA D'IRRIGATION DE	34438825000019	417499.00020149292	6303123.004530891
etage 2023	16411	5467_2019	MONTGAILLARD	B	210	Riviere Adour alimentee par CACG entre AIRE / AUDON	17002			17002	01WJ2J27005	EARL DE MAISONNAVE	33255251200011	418569.000200736395	6303246.004530955
etage 2023	16412	5090_2019	MONTGAILLARD	C	51	Riviere Adour alimentee par CACG entre AIRE / AUDON	51	34 500	20	16412	wa0123607	BRETHES JOEL	4207268.00019916408	420768.00019916408	6303049.004531008
etage 2023	16413	5978_2019	MONTGAILLARD	A	31	Riviere Bahus alimentee par CACG/FARGUES	26	17 865	11,4	16413	WA132A0003	EARL DE L'ESQUIRO	44941653600018	418098.000200991984	6301210.004530596
hors etage 2023-2024	16415	5004_2019	MUGRON	C	258	NAPPE ALLUVIALE CONVENTION CACG	50	5 000	3	16415	WA9913196	CUMA VIEUX PORT	38537586000017	397988.55999999532	6302551.999999990
etage 2023	16415	5004_2019	MUGRON	C	258	NAPPE ALLUVIALE CONVENTION CACG	30	18 630	10,8	16415	WA9913196	CUMA VIEUX PORT	38537586000017	397988.55999999532	6302551.999999990
etage 2023	16416	4992_2019	NERBIS	ZH	33	Riviere Adour alimentee par CACG entre AIRE / AUDON	35	10 350	6	16416	WA142A0208	EARL ROMIAL	42287428900016	406098.19999999944	6302117.999999988
etage 2023	16417	24065_2019	NERBIS	AA	1	Riviere Adour alimentee par CACG entre AIRE / AUDON	60	16 336	9,47	16417	WA01231429	LAYAN HERVE	47863506300025	398567.000214950418	6302898.004530089
etage 2023	16418	22855_2019	ONARD	C	17	Riviere Adour alimentee par CACG entre AIRE / AUDON	155	76 073	44,1	16418	06519755	AS D'IRRIGATION DU SER	88396174000015	390615.00020270532	6306371.004530323
etage 2023	16420	23097_2019	ONARD	C	17	Riviere Adour alimentee par CACG entre AIRE / AUDON	17	10 178	5,9	16420	WA091A087	EARL LOUTS ADOUR	38179802400018	390608.55999999509	6306371.004530323
hors etage 2023-2024	16421	4864_2019	PECORADE	E	96	Riviere Bahus alimentee par CACG/MIRAMONT	250	8 000		16421	09AC1503037	ASA DE PECORADE	29400052600011	430990.65999999625	6289758.999999990
etage 2023	16421	4864_2019	PECORADE	E	96	Riviere Bahus alimentee par CACG/MIRAMONT	250	300 000	200	16421	09AC1503037	ASA DE PECORADE	29400052600011	430990.65999999625	6289758.999999990
etage 2023	16422	6963_2019	POYANNE	A	5	Riviere Adour alimentee par CACG entre AIRE / AUDON	75	42 832	24,83	16422					

Période	N° point OUGC IRRIGADOUR	Nom du point de prélèvement - Administratif	Commune du point de prélèvement	Section cadastrale	Numéro cadastral	Nom de ressource	Débit demandé (m3/h)	Volume (m3)	Superficie irriguée (ha)	N° du point parent	N° du dispositif de comptage	Raison sociale	SIRET	X	Y
etage 2023	16732	32189	LABATUT	D	44	Reservoir MOURGUET (6000 m³)	150	6 000	3	16732	01WZ11243	SCEA DE BORDENAVE	41084041700019	380666.000226751377	6282217.004525595
etage 2023	16735	32196	LACOUY	C	184	Reservoir HOURCADE (30000 m³)	80	120 000	65	16735	ZR4782	SARL SOTRALAC	35408612600019	437515.879999999597	6322698.499999988
hors etage 2023-2024	16736	32197	LACOUY	D	227	Reservoir DORLEAC (5000 m³)	20	20 013	16736	IRT4003267	48993410900013	EARL PHILIPPE TARTAS	436523.839999999618	6322685.999999989	6322685.999999989
etage 2023	16736	32197	LACOUY	D	227	Reservoir DORLEAC (5000 m³)	60	5 000	4	16736	IRT4003267	EARL PHILIPPE TARTAS	48993410900013	436523.839999999618	6322685.999999989
hors etage 2023-2024	16737	32198	LACOUY	D	89	Reservoir MANSERBIT (45000 m³)	46	46 250	16737	IRT4003277	48993410900013	EARL PHILIPPE TARTAS	437625.899999999616	6323202.999999988	6323202.999999988
etage 2023	16737	32198	LACOUY	D	89	Reservoir MANSERBIT (45000 m³)	60	45 000	36	16737	IRT4003277	EARL PHILIPPE TARTAS	48993410900013	437625.899999999616	6323202.999999988
etage 2023	16739	32202	LAGRANGE	C	314	Reservoir LE SABLE (6000 m³)	40	60 000	48	16739	01WZK2435	SOURIAT COLETTE	42022884300017	454572.699999999604	6323205.999999990
etage 2023	16741	32205	LAMOTHE	B	204	Riviere GUIBARDEOU	15	6 375	3,75	16741	WA0113440	EARL DE TOUYERES	41496160700010	404707.469999999448	6306785.999999989
etage 2023	16742	32206	LAMOTHE	B	96	Riviere LAHABE Q1260560	15	7 500	3,75	16742	WA0113440	EARL DE TOUYERES	41496160700010	405003.00021050148	6307742.004510655
etage 2023	16744	32208	LARBEY	A	565	Reservoir PEYROUTON (4500 m³)	20	4 500	4,5	16744	WA0113196	SCEA DU PEYROUTON	41422606800016	399473.699999999448	6297159.999999989
etage 2023	16745	32209	LARRIVIERE-SAINT-SAVIN	D	395	Reservoir GRAND JEAN (1) (4000 m³)	40	4 000	3,5	16745	WA01133014	EARL DESTUT	75123752000018	426168.000195210683	6300127.004530728
etage 2023	16746	32210	LARRIVIERE-SAINT-SAVIN	C	836	Reservoir GRAND JEAN (2) (7000 m³)	40	7 000	6,94	16746	WA01133018	EARL DESTUT	75123752000018	425721.000195583038	6301564.004530950
etage 2023	16747	32211	LARRIVIERE-SAINT-SAVIN	D	395	Reservoir GRAND JEAN (3) (4000 m³)	40	4 000	3,5	16747	WA01133014	EARL DESTUT	75123752000018	426194.000195190893	6300098.004530721
etage 2023	16749	32214	LARRIVIERE-SAINT-SAVIN	A	165	Reservoir GOUJATON (5000 m³)	80	5 000	4	16749	WA0123530	SCEA DE PLANTIER	421590.279999999562	6302210.999999987	6302210.999999987
etage 2023	16752	32222	LATRILLE	C	247	Reservoir BAQUE DE LATRILLE (26000 m³)	40	26 000	20,8	16752	2464	EARL DE BAQUE	35196948000018	434853.559999999648	6285943.499999990
etage 2023	16754	32228	LE LEUY	E	26	Reservoir DEGAOU (1440 m³)	40	1 440	1,44	16754	En cours	LINXE CHRISTOPHE	48528110900010	406647.399999999674	6307995.999999990
etage 2023	16755	32232	MANT	ZB	83	Reservoir LES HOUNTETTES (105000 m³)	65	35 000	12,22	16755	91041459AARD	SCEA BERDOUCO	44324857000014	417936.659999999567	6284295.499999990
etage 2023	16755	32233	MANT	ZB	83	Reservoir LES HOUNTETTES (105000 m³)	120	46 000	23,5	16755	91041610	EARL DE PEYANNE	33092730200019	417936.659999999567	6284295.499999990
etage 2023	16759	32236	MAURRIN	G	258	Reservoir LAC DE PEYROT (640 000 m³)	735	640 000	416,4	16759	KR0HNE IFC 010T	ASA DE MAURRIN	29400066600012	426813.00019460856	6305660.004531663
etage 2023	16760	32237	MAURRIN	A	216	Reservoir LE LARDON (25000 m³)	100	22 890	25	16760	En cours	EARL COUSTERE	48102023800012	430938.619999999588	6302033.499999989
hors etage 2023-2024	16761	32238	MAURRIN	A	258	Ruisseau Boue affluent Ludon	12	22 890	12	16761	Inutile	EARL COUSTERE	48102023800012	430989.000192127132	6309443.004532422
etage 2023	16761	32238	MAURRIN	A	258	Ruisseau Boue affluent Ludon	37	37 500	25	16761	Inutile	EARL COUSTERE	48102023800012	430989.000192127132	6309443.004532422
etage 2023	16762	32239	MAYLIS	A	454	Reservoir THEOULE (9000 m³)	30	7 000	7	16762	WA0214A25	CROUTS ALAIN ERIC	35322144300016	402598.299999999581	6295950.999999990
etage 2023	16764	32250	MIMBASTE	H	37	Reservoir SIN DE LAUGARET (6000 m³)	50	4 625	2,89	16764	WA01131316	EARL LARRAT	45205963700010	378318.299999999639	6292017.999999991
hors etage 2023-2024	16766	32259	MONSEGUR	ZH	52	Reservoir GUMIMOUN (28000 m³)	70	16 700	16,766	16766	224600211	EARL ARC EN CIEL	45300691600016	415901.00020191865	6285199.004527664
etage 2023	16766	32259	MONSEGUR	ZH	52	Reservoir GUMIMOUN (28000 m³)	70	28 000	18,67	16766	224600211	EARL ARC EN CIEL	45300691600016	415901.00020191865	6285199.004527664
etage 2023	16768	32261	MONSEGUR	ZH	50	Reservoir GUMIMOUN (6000 m³)	40	6 000	4,8	16768	R1403793	EARL ARC EN CIEL	45300691600016	415903.000201926217	6285423.004527708
etage 2023	16769	32263	MONTAUT	A	39	Réservoir LACOSTE-MONTAUT (2000 m³)	25	2 000	1,33	16769	WA0013189	SCEA LAMARQUE	34182236900011	404670.969999999506	6300765.499999988
etage 2023	16771	32266	MONTÉGUT	B	295	Reservoir BORDEVILLE (92300 m³)	50	41 955	23,6	16771	05WZ39423	SAINT SEVIN TARTAS GUI	67850614600017	442745.00018380795	6313205.004533427
etage 2023	16772	32269	FARGUES	H	164	Réservoir BRENOUAS (50000 m³)	50	47 270	47,27	16772	01WZ11242	EARL LABIDALLE	35073424000012	423317.839999999618	6299566.499999989
etage 2023	16773	32272	MONTGAILLARD	H	63	Reservoir JEANTOT (8000 m³)	30	8 000	6,4	16773	WA01131373	DUBROCA BERNADETTE	41788092900019	422971.559999999532	6300608.999999988
etage 2023	16774	32277	MORCENX	E	152	Riviere Bez	35	11 368	4,9	16774	21919790	EARL LABARRIERE	34878499200011	388067.000223791041	6335312.004534400
hors etage 2023-2024	16775	32278	MORGANX	A	236	Reservoir LAJEUENESSE (5000 m³)	38	5 000	5	16775	WA0113105	SCEA LE JARDIN DE LAJEU	50309690100023	412579.000204280019	6285355.004527562
etage 2023	16775	32278	MORGANX	A	236	Réservoir LAJEUENESSE (5000 m³)	38	5 000	5	16775	WA0113105	SCEA LE JARDIN DE LAJEU	50309690100023	412579.000204280019	6285355.004527562
etage 2023	16776	32279	MORGANX	A	233	Reservoir BOUSQUET (6000 m³)	65	6 000	6	16776	01231348	LATASTE JEAN PAUL	35349560900011	412653.199999999662	6285269.999999991
etage 2023	16777	32280	MUGRON	B	200	Reservoir QUILLET (2500 m³)	18	2 000	2,5	16777	WA01131281	CAZEAUX NICOLAS	81827778200012	396791.529999999679	6302033.999999991
etage 2023	16778	32282	MUGRON	E	326	Reservoir LACOSTE-MUGRON (20000 m³)	42	20 000	20	16778	WA0113133	SCEA DE SALLEBIELLE	39980283400016	399241.219999999565	6300083.999999988
etage 2023	16779	32284	MUGRON	G	85	Réservoir MAILLOS (8000 m³)	30	8 000	5,71	16779	21921555	EARL LE MIGNON	33321140700015	398320.000215018226	6300320.004529645
etage 2023	16780	32285	NARROSSE	AW	9	Reservoir PERBROUSSET (900 m³)	50	900	0,72	16780	WA121A0104	SCEA BOUYRIE ET FILS	51809232500019	376677.469999999448	6296092.499999988
etage 2023	16781	32286	NARROSSE	AE	37	Reservoir COUSTE (360 m³)	15	360	0,5	16781	01WZG39470	MERIC FLORIAN	79092825300018	375857.77999999962	6297367.999999989
etage 2023	16782	32287	NARROSSE	AW	36	Reservoir LAULOM (3000 m³)	20	3 000	3	16782	01WZG39470	MERIC FLORIAN	79092825300018	376269.099999999395	6295627.999999988
etage 2023	16783	32288	NARROSSE	AL	61	Reservoir PRINTEMPS (3000 m³)	20	3 000	2,4	16783	01WZG008223	LACROUZADE ERIC	47343109500017	377549.000229658617	6297688.004528292
etage 2023	16784	32290	NASSIET	A	33	Reservoir LAPEYRE NASSIET (25000 m³)	40	25 000	16,67	16784	WA0123618	EARL DE LADON	34939906300016	400303.659999999451	6285463.499999990
etage 2023	16785	32295	ONARD	C	190	Reservoir PAILLASSON (12000 m³)	20	12 000	10,5	16785	WA0123149-2	DULAU JEAN MICHEL	45116721700012	390465.619999999471	6304297.499999988
etage 2023	16786	32296	ORTHEVIELLE	WC	9	Reservoir PEYRLOS (2300 m³)	35	2 300	1,72	16786	01WZ34379	GAEC DE SARAILLOT	34284459400016	365544.799999999523	6284347.999999988
etage 2023	16789	32307	OUSSE-SUZAN	D	68	Reservoir LAC DE PAILLETON (30000 m³)	40	27 000	9	16789	01WZ119689	EARL DU BEZ	80046639300017	398587.299999999639	6321222.499999989
etage 2023	16790	32316	PARLEBOSQ	G	194	Reservoir LAC DE CAVE (147000 m³)	45	147 000	66,16	16790	WINR01331994	SCEA DU CAVE	41924212800017	459962.879999999655	6317357.499999988
etage 2023	16794	32337	PERQUIE	H	244	Réservoir BARTILLAC (12675 m³)	50	12 675	8,45	16794	05WZ713157	GAEC SILLAC	42996158400019	434551.999999999534	6313944.999999989
etage 2023	16795	32339	PEY	F	353	Reservoir PITHION (12000 m³)	25	9 000	8	16795	30ALP36640	EARL BERNOS	41376196600014	360045.969999999339	6288541.499999988
etage 2023	16796	32349	PHILONDENX	D	69	Réservoir SALLES AMONT (20000 m³)	28	20 000	11,2	16796	WA0123041	EARL DULUCQ LAGARDE	34838679300016	421231.000197924615	6279744.004526835
etage 2023	16797	32350	POMAREZ	D	205	Reservoir LABASQUE (3000 m³)	55	3 000	3	16797	01131307	EARL DU BIELLE	42145577500013	391081.559999999471	6291081.499999987
etage 2023	16798	32352	POMAREZ	ZI	59	Reservoir SOUBIELLE (14000 m³)	55	14 000	14	16798	01131302	EARL DU BIELLE	42145577500013	390418.879999999481	6286112.999999988
etage 2023	16799	32353	POMAREZ	G	308	Reservoir POURSIOLLES (5000 m³)	55	5 000	5	16799	01131307	EARL DU BIELLE	42145577500013	391352.000219404814	6287224.004527017
etage 2023	16800	32354	POMAREZ	D	97	Reservoir TESTEMALE (12000 m³)	40	12 000	12	16800	01WZG26008	SCEA LA FONTAINE	50264492500013	390622.379999999481	6287733.499999988
etage 2023	16802	32356	POMAREZ	G	135	Reservoir PEYRA (4500 m³)	40	4 500	4,29	16802	01WZ32061	EARL DU PEYRA	40317496400016	391921.029999999679	6288220.499999989
etage 2023	16803	32357	PONTONX-SUR-L'												

Période	N° point OUGC IRRIGADOUR	Nom du point de prélèvement - Administratif	Commune du point de prélèvement	Section cadastrale	Numéro cadastral	Nom de ressource	Débit demandé (m3/h)	Volume (m3)	Superficie irriguée (ha)	N° du point parent	N° du dispositif de comptage	Raison sociale	SIRET	X	Y
etage 2023	16926	32672	BEGAAR	D	419	Riviere Midouze	50	65 378	28,18	16926	WA102A306	EARL LESFAURIES	41969271000017	392053.11999999953	6309059.499999990
etage 2023	16927	32678	RIVIERE-SAAS-ET-GOURBY	C	166	Reservoir MONTBRUN (50000 m³)	80	17 857	14,3	16927	En cours	BOUSQUET DOMINIQUE	3032046500029	363882.05999999416	6296245.999999888
etage 2023	16928	32680	RIVIERE-SAAS-ET-GOURBY	C	166	Reservoir MONTBRUN (50000 m³)	80	32 143	25,7	16928	01WZ123299	LAGRAULA FLORENT	41892218300011	363882.05999999416	6296245.999999888
hors etage 2023-2024	16929	32684	HINX	C	82	Riviere Saint-Andre Q3121100	12 800	9	16929	Inutile		BERDOYES PATRICK	45169733800015	380663.96999999448	6297399.999999989
hors etage 2023-2024	16930	32687	Sort-EN-CHALOSSE	A	7	Ruisseau ARRIOU Q3421020	4 000	3	16930	Inutile		BERDOYES PATRICK	45169733800015	380936.79999999523	6295942.499999878
hors etage 2023-2024	16931	32688	CANDRESSE	B	25	SOURCE ET RUISSELLEMENT	13 050	10	16931	Inutile		GOUETHIEU BERNARD	41910907000014	379204.79999999523	6298980.499999989
hors etage 2023-2024	16932	32696	BENEFSE-LES-DAX	B	254	Riviere HOURMEIGNON	30 000	20	16932	Inutile		EARL DE GAVAN LAJUS	33180270000018	374336.87999999423	6292310.499999988
hors etage 2023-2024	16933	32704	SAINT-PANDELON	C	152	Riviere HOURN	2 500	2	16933	Inutile		GUILLEMOTONIA MICHEL	41147953800018	375816.49999999593	6293550.999999990
etage 2023	16934	32752	BENQUET	M	333	Reservoir SAINT-CHRISTAU (10500 m³)	30	10 500	7	16934	01WZG41889	MALLET MATHIEU	52229164000012	418058.39999999674	6308204.499999990
hors etage 2023-2024	16935	32753	BENQUET	M	481	SOURCE ET RUISSELLEMENT	10 500	7	16935	Inutile		MALLET MATHIEU	52229164000012	418083.79999999581	6308135.499999988
hors etage 2023-2024	16941	32774	BEYLONGUE	B	535	SOURCE ET RUISSELLEMENT	15 000	4	16941	Inutile		EARL PETIT COUME	40846554000016	392724.55999999593	6322701.999999991
etage 2023	16942	32779	PONTONX-SUR-L'ADOUR	BT	162	NAPPE ALLUVIALE DES TERRASSES RECENTES	29 212	9,77	16942	2R1916		DEMETRE JEAN MICHEL	33154680400013	380295.11999999553	6304426.999999989
hors etage 2023-2024	16944	32782	TARTAS	E	31	SOURCE ET RUISSELLEMENT	5 000	0,7	16944	Inutile		TASTET CYRIL	51941654900011	397138.39999999558	6307780.499999988
hors etage 2023-2024	16946	32790	PIMBO	B	90	SOURCE ET RUISSELLEMENT	34 500	23	16946	Inutile		EARL DE MASOLE	38027853100013	425709.87999999539	6282637.499999988
hors etage 2023-2024	16947	32791	PHILONDENX	D	105	Ruisseau affluent Rance Q3241080	20 000	11,2	16947	Inutile		EARL DULUCQ LAGARDE	38438679300010	421342.79999999523	6279770.999999988
hors etage 2023-2024	16949	32837	SERRES-GASTON	C	319	Riviere CHAPEAU	4 500	4,17	16949	Inutile		EARL LE BOURDIOU	43536009400013	417341.89999999674	6289714.999999988
etage 2023	16949	32837	SERRES-GASTON	C	319	Riviere CHAPEAU	11 246	8,33	16949	Inutile		EARL LE BOURDIOU	43536009400013	417341.89999999674	6289714.999999988
hors etage 2023-2024	16950	32844	SARRAZIET	D	399	SOURCE ET RUISSELLEMENT	36 000	22	16950	Inutile		EARL D'AUGIER	39494560400012	418829.29999999523	6294685.499999988
etage 2023	16951	20037 20	COUDURES	ZM	62	Riviere Bas alimentee par CAG/COUDURES	240	137 879	79,93	16951	454202H167	ASA DE COUDURES	29400079900014	415181.000202840834	6295509.004529505
etage 2023	16952	22313 20	COUDURES	ZH	4	Reservoir CAG/COUDURES (100000 m³)	675	484 898	281,1	16952	7ME6510	ASA DE COUDURES	29400079900014	417833.0002008999	6294062.004529356
hors etage 2023-2024	16957	32886	SAINTE-COLOMBE	D	882	SOURCE ET RUISSELLEMENT	13 300	13,3	16957	Inutile		EARL LABORDE	41114784600017	412819.52999999679	6292135.499999990
etage 2023	16958	32894	SAINTE-SEVER	C	240	NAPPE ALLUVIALE DES TERRASSES RECENTES	23 400	13	16958	WA0123080		SCEA CAPE	45049506400013	417287.61999999588	6304248.999999989
hors etage 2023-2024	16959	32902	AIRE-SUR-L'ADOUR	BP	153	SOURCE ET RUISSELLEMENT	28 000	17	16959	Inutile		EARL ACAMAS	48989996300016	435924.29999999639	6295021.999999989
etage 2023	16960	5022 2019	AIRE-SUR-L'ADOUR	AW	32	Riviere Adour alimentee par CAG entre AIRE / AUDON	35	39 296	22,78	16960	WA01231119	EARL CRABOT	5039992800018	438332.000186353747	6294524.004530216
hors etage 2023-2024	16961	32908	DUHORT-BACHEN	L	111	SOURCE ET RUISSELLEMENT	6 000	4	16961	Inutile		LANGAND LASSERRE VER	43532421500019	431363.61999999588	6296786.999999989
hors etage 2023-2024	16963	32913	CAZERES-SUR-L'ADOUR	J	314	SOURCE ET RUISSELLEMENT	35 000	30	16963	Inutile		EARL DE BALOUS	35290882600014	436976.39999999616	6301348.999999990
hors etage 2023-2024	16965	32934	RENUMG	K	359	Riviere COUSTON	7 000	5,6	16965	IRT100-2006356		EARL DESTUT	75123752000018	426845.000194737921	6300363.004530790
etage 2023	16965	32934	RENUMG	K	359	Riviere COUSTON	6 750	5	16965	IRT100-2006356		EARL DESTUT	75123752000018	426845.000194737921	6300363.004530790
etage 2023	16967	32942	LABRIT	B	512	NAPPE DU MIOCENE (AQUITANIE)	120	47 307	15,09	16967	21AE1009574	EARL DE MONTESSERES	50170161900014	412257.000206819444	6344186.004536430
hors etage 2023-2024	16968	32943	RENUMG	H	232	Riviere COUSTON	16 000	16	16968	Inutile		DARBO JEAN LOUIS	33172642000016	427154.83999999618	6299558.999999990
etage 2023	16968	32943	RENUMG	H	232	Riviere COUSTON	12 150	9	16968	Inutile		DARBO JEAN LOUIS	33172642000016	427154.83999999618	6299558.999999990
etage 2023	16969	32944	RENUMG	H	235	Reservoir PON (16000 m³)	48	16 000	16	16969	01WZ67476-2	DARBO JEAN LOUIS	33172642000016	427103.79999999523	6299672.999999990
etage 2023	16970	5961 2019	RENUMG	B	118	Riviere Loudon alimentee par CAG/DUHORT BACHEN	80	5 951	3,45	16970	WA1830024	SAINT ORENS PATRICK	40358167100019	429267.000193047337	6301221.004531026
etage 2023	16971	31531 20	AIRE-SUR-L'ADOUR	C	118	Riviere Brousseau alimentee par CAG/BROUSSEAU AVAL	420 038	243,5	16971	15AEK105934	ASA DE PLAINE SAINT-JEA	29400082300012	435248.000188564823	6295050.004530195	
etage 2023	16973	32953	FARGUES	E	33	NAPPE DU CRETACE (BEARN)	200	159 800	94	16973	7ME6910-1AA10	ASA DE FARGUES	29400050000016	421202.00019862008	6296969.004529997
etage 2023	16974	40PRL 329	FARGUES	E	71	NAPPE DU CRETACE (BEARN)	127	98 600	58	16974	45038891000	ASA DE FARGUES	29400050000016	421928.000198091206	6296636.004529966
etage 2023	16975	32955	FARGUES	D	92	NAPPE DU PALEOCENE	90	79 900	47	16975	02WZ07366	ASA DE FARGUES	29400050000016	422908.33999999618	6297090.999999990
etage 2023	16976	32956	FARGUES	E	377	NAPPE DU PALEOCENE	35	34 000	20	16976	13AC1101780	ASA DE FARGUES	29400050000016	422397.83999999618	6295806.999999989
etage 2023	16982	32975	VERT	AB	130	NAPPE DU MIOCENE (AQUITANIE)	60	22 321	7,12	16982	01WZ30853	EARL ESQUIERRE	48978562600016	413335.59999999627	6338970.999999990
etage 2023	16984	4999 2019	TOULOUZETTE	C	8	NAPPE ALLUVIALE CONVENTION CAGG	30	11 627	6,12	16984	WA0123161	EARL FERME LABOYRIE	39532537600014	404980.000210374827	6302536.004530295
etage 2023	16987	5043 2019	TOULOUZETTE	ZL	8	NAPPE ALLUVIALE CONVENTION CAGG	31278	WA0123198		16987	WA0123198	EARL FERME LABOYRIE	42287684700019	406342.000209414633	6302747.004530382
etage 2023	16988	20609 20	TOULOUZETTE	C	19	NAPPE ALLUVIALE CONVENTION CAGG	13 145	7,62	16988	20001430	EARL MARGUIT	44786289700019	406103.00020958414	6302765.004530378	
etage 2023	16999	33089	MONTGAILLARD	C	76	NAPPE ALLUVIALE DES TERRASSES ANCIENNES	20	16,66	16999	WA0123121	BAZOT MARIE ISABELLE	45165939500011	420376.19999999604	6302638.499999989	
hors etage 2023-2024	17001	33104	SAINT-AUBIN	ZE	125	SOURCE ET RUISSELLEMENT	14 000	11,1	17001	21909336	DABADIE VINCENT	5089998300019	401372.00021274155	6297732.004529332	
etage 2023	17001	33104	SAINT-AUBIN	ZE	125	SOURCE ET RUISSELLEMENT	14 000	11,1	17001	21909336	DABADIE VINCENT	5089998300019	401372.00021274155	6297732.004529332	
etage 2023	17002	21421 20	SAINT-SEVER	F	246	NAPPE ALLUVIALE CONVENTION CAGG	89	48 300	28	17002	01WZ127008	EARL DE MAISONNAVE	33255251200011	415127.000203195144	6303490.004530861
etage 2023	17003	23196 20	SAINT-SEVER	P	154	NAPPE ALLUVIALE CONVENTION CAGG	19 976	11,58	17003	WA0123584	EARL DIDIER SAINT CRICO	38781927900028	409372.000207286794	6303424.004530618	
etage 2023	17012	33162	AUDIGNON	A	1	Riviere Gabas alimentee par ASA GABAS AVAL	17012	WA9823300		17012	WA9823300	EARL ISABE	3435537400017	410098.000206629862	6299299.004530062
etage 2023	17027	33217	MONTAUT	ZC	17	Riviere Gabas alimentee par ASA GABAS AVAL	17027	WA9823393		17027	WA9823393	EARL DE SABARIC	34939921200019	404842.000210422208	6301292.004530080
etage 2023	17055	33323	CARCARES-SAINTE-CROIX	K	143	NAPPE DU MIOCENE (AQUITANIE)	70	63 940	23	17055	2021080378	EARL LES SABLES	41530528300020	400116.000214313623	6314157.004531952
hors etage 2023-2024	17056	33327	SAINT-GEIN	G	565	Riviere BARBES ET LASPEYRIERES	12 000	28	17056	06WL179782	EARL BARBES PIGNAGNO	48974186800017	432659.00019056227	6309663.004532566	
etage 2023	17056	33327	SAINT-GEIN	G	565	Riviere BARBES ET LASPEYRIERES	12 000	28	17056	06WL179782	EARL BARBES PIGNAGNO	48974186800017	432659.00019056227	6309663.004532566	
etage 2023	17057	33328	PUJO-LE-PLAN	H	211	Riviere Loudon alimentee PAR SAINT MICHEL ET SAINT GEI	50	28 590	19,66	17057	10ACH103324	EARL BARBES PIGNAGNO	48974186800017	432743.00019053957	6311540.004532812
etage 2023	17059	33337	MAURRIN	A	239	Reservoir BARBOUATES (25000 m³)	100	25 000	12	17059	ZR2642-2	EARL COUSTERE	48102023800012	431143.77999999622	6309641.499999989
etage 2023	17060	33340	PUJO-LE-PLAN	B	316	Riviere Loudon alimentee PAR SAINT MICHEL ET SAINT GEI	50	24 000	16	17060	WA0153002	DUPIELLET LAURENT	42282399700016	431079.000192196225	6313060.004532985
hors etage 2023-2024	17061	33343	PUJO-LE-PLAN	F	352	Ruisseau affluent Ludon Q2181000	22 500	18	17061	Inutile		SCEA DE MAMOURRETTE	51899976800014	430339.96999999506	6312106.499999987
hors etage 2023-2024	17062	33344	SAINT-GEIN	G	15	Ruisseau affluent Ludon Q2181010	78 000	32,							

Période	N° point OUGC IRRIGADOUR	Nom du point de prélèvement - Administratif	Commune du point de prélèvement	Section cadastrale	Numéro cadastral	Nom de ressource	Débit demandé (m³/h)	Volume (m³)	Superficie irriguée (ha)	N° du point parent	N° du dispositif de comptage	Raison sociale	SIRET	X	Y
etage 2023	17457	34533	PUJO-LE-PLAN	G	626	Reseau Collectif ASA DE MAURRIN				17457	En cours	SCEA LESPARRÉ	40008308500011	430593.000192470616	6311100.004532667
etage 2023	17474	34562	CAUNA	A	155	Reservoir L'HERTE (8000 m³)	30	8 000	4,6	17474	WA0123168	GACÉ JEANSARTHE	38754745800019	409198.000207573059	6307468.004531273
etage 2023	17475	34565	BOSTENS	B	680	NAPPE DU MIOCENE	80	79 200	22	17475	WA0133134	SCEA DOMAINE DE CLAVÉ	53852376200010	429702.43999999955	6324709.999999990
etage 2023	17476	34566	LE LEUY	G	134	NAPPE DU MARSAN	127	23 327	13,33	17476	21921596	EARL L'ESPERANCE	48833618100018	404386.000211062317	6309032.004531326
etage 2023	17477	34572	CAMPAGNE	AR	21	NAPPE DU MARSAN	60	154 318	55,51	17477	WA022A042	ASA DE CAMPAGNE	29400065800012	408952.000207958219	6312728.004532087
etage 2023	17478	34573	CAMPAGNE	AS	69	NAPPE DU MARSAN	65	73 225	26,34	17478	WA163A0060	ASA DE CAMPAGNE	29400065800012	408363.96999999950	6311664.999999989
etage 2023	17479	34578	CAMPAGNE	ZD	26	NAPPE DU MARSAN	40	91 462	32,9	17479	1746000831	ASA DE CAMPAGNE	29400065800012	407783.000208819751	6313439.004532150
etage 2023	17480	34579	SAINT-PERDON	AB	220	NAPPE DU MARSAN	40	61 243	22,03	17480	WA10962263	ASA DE CAMPAGNE	29400065800012	411113.19999999960	6313869.999999989
hors etage 2023-2024	17481	34580	POYARTIN			SOURCE ET RUISSELLEMENT		10 000	5,6	17481	Inutile	LAUGA BERNARD	34949361900010	386836.52999999944	6296038.999999988
etage 2023	17482	34583	SAINT-PERDON	AS	78	NAPPE DU MIOCENE (AQUITANIE)	50	94 798	34,1	17482	WA022A117	ASA DE CAMPAGNE	29400065800012	412045.46999999965	6313257.499999989
hors etage 2023-2024	17483	34588	LARRIVIERE-SAINT-SAVIN	D	505	SOURCE ET RUISSELLEMENT		7 000	6,5	17483	Inutile	EARL DESTUT	75123752000018	425668.37999999957	6299558.999999990
etage 2023	17484	34589	LARRIVIERE-SAINT-SAVIN	D	445	Reservoir GRAND JEAN (4) (7000 m³)	40	7 000	6,5	17484	WA173A0100	EARL DESTUT	75123752000018	425763.00019547483	6299504.004530603
etage 2023	17485	34593	GAUJACQ	ZL	71	Reservoir LES VERGNES (2000 m³)	30	2 000	2	17485	WA0113095	EARL DES VERGNES	80929527200011	397177.39999999941	6289052.499999988
etage 2023	17486	34595	GAUJACQ	ZL	71	Reservoir POUJON (4000 m³)	30	4 000	4	17486	WA0113096	EARL DES VERGNES	80929527200011	397338.00021523505	6288944.004527593
hors etage 2023-2024	17488	34604	GAUJACQ	ZP	34	SOURCE ET RUISSELLEMENT		10 000	8	17488	Inutile	EARL DES VERGNES	80929527200011	397250.61999999947	6289450.499999989
hors etage 2023-2024	17489	34606	GAUJACQ	ZL	71	SOURCE ET RUISSELLEMENT		2 000	2	17489	Inutile	EARL DES VERGNES	80929527200011	397239.69999999948	6289091.999999988
hors etage 2023-2024	17490	34607	GAUJACQ	ZL	71	SOURCE ET RUISSELLEMENT		4 000	4	17490	Inutile	EARL DES VERGNES	80929527200011	397359.37999999941	6288947.499999989
hors etage 2023-2024	17495	34639	HONTANX	B	47	Riviere BERDOULET Q21-0400	50	2 505	10,02	17495	00WZP061157	SCEA SUPPI	40194818700018	393518.00018813796	6309360.004532613
etage 2023	17495	34639	HONTANX	B	47	Riviere BERDOULET Q21-0400	50	15 030	10,02	17495	00WZP061157	SCEA SUPPI	40194818700018	346518.00018813796	6309360.004532613
etage 2023	17499	34646	POYARTIN	G	130	Reservoir JEANBLANC POYARTIN (6000 m³)	65	6 000	3,64	17499	WA0123538	EARL DE HUGUET	79043031800010	386172.61999999947	6295363.499999989
etage 2023	17500	34648	LESGOR	C	350	Riviere JEANMIN	20	14 382	5,64	17500	WA003051	MENDES AIRES LAURE	50941281300016	387237.55999999959	6314233.999999988
hors etage 2023-2024	17503	34653	BORDERES-ET-LAMENSANS	G	131	RUISSELLEMENT		25 000	25	17503	Inutile	EARL COUPET	32815493500014	432195.74999999953	6302976.499999988
etage 2023	17505	40PRL 346	BRETAGNE-DE-MARSAN	AM	12	Reservoir MON PLAISIR (20000 m³)	40	20 000	16	17505	WA0133813	EARL DESCAT	45162891100013	420603.00019954954	6310014.004532122
hors etage 2023-2024	17506	34672	BRETAGNE-DE-MARSAN	AM	12	SOURCE ET RUISSELLEMENT		20 000	16	17506	Inutile	EARL DESCAT	45162891100013	420560.39999999961	6309973.499999991
etage 2023	17508	34679	BRETAGNE-DE-MARSAN	AD	13	Reservoir BRETAGNE BASCONS (300000 m³)	540	300 000	171,25	17508	N1F150028	ASA DE BRETAGNE BASCO	29400018700012	425225.52999999962	6311195.499999988
etage 2023	17509	34680	BASCONS	C	204	NAPPE DU MIOCENE (ARMAGNAC)	100	181 350	100,75	17509	117003	ASA DE BRETAGNE BASCO	29400018700012	425634.43999999959	6309368.499999988
hors etage 2023-2024	17522	34705	BASCONS	G	40	RUISSEAU DES LONGS		300 000	171,25	17522	Inutile	ASA DE BRETAGNE BASCO	29400018700012	423683.46999999963	6310978.499999988
etage 2023	17527	34714	AURICE	E	234	NAPPE ALLUVIALE DES TERRASSES RECENTES	25	9 000	5	17527	WA0113769	EARL DE POUYET	79010077000011	409795.21999999965	6304720.499999990
hors etage 2023-2024	17531	34720	GRENADE-SUR-L'ADOUR	D	163	Ruisseau d'Escales		52 000	52	17531	Inutile	DAUGREILH MARIE LUC	38150931400013	425325.02999999962	6305910.499999990
hors etage 2023-2024	17554	34813	HINX	D	75	Ruisseau BERNIS Q3101070		3 750	3	17554	Inutile	EARL MARVAUX	38007817000012	383158.61999999953	6298756.499999989
etage 2023	17554	34813	HINX	D	75	Ruisseau BERNIS Q3101070		10 240	5,12	17554	Inutile	EARL MARVAUX	38007817000012	383158.61999999953	6298756.499999989
hors etage 2023-2024	17555	34818	SORT-EN-CHALOSSE	D	7	Ruisseau affluent Luy Q3421050		24 000	12	17555	Inutile	EARL MARVAUX	38007817000012	386033.59999999967	6294729.999999989
etage 2023	17558	40PRL 348	BAS-MAUCO	E	145	Riviere LACRAUSTE	10	5 589	4,14	17558	WA0123194	SAINT CRICQ PIERRE	38198869000016	413272.00020467775	6306849.004531336
etage 2023	17559	34848	YGOS-SAINT-SATURIN	C	482	NAPPE DU MIO-PLIO-QUATERNAIRE	25	7 838	2,5	17559	3811 HORAIRE	EARL L'ECUREUIL	40442251100018	403908.55999999953	6328456.499999989
etage 2023	17560	34850	GELoux	AE	32	NAPPE DU MIO-PLIO-QUATERNAIRE	40	94 050	30	17560	I1WZ13488	SCEA DU TROCADERO	50410606300010	409792.11999999958	6328638.999999989
etage 2023	17561	34853	BEYLONGUE	D	394	NAPPE DU MARSAN	40	24 214	8,71	17561	WA0113121	EARL GRAND LAURAY	43994960300013	393929.43999999953	6320404.499999991
etage 2023	17562	34855	CAMPAGNE	ZB	1	NAPPE DU MARSAN	22	23 352	8,4	17562	103034	EARL DE LAURENCON	51127738600013	405310.09999999986	6315079.499999991
hors etage 2023-2024	17564	34860	PHILONDENX	D	69	Ruisseau affluent Rance Q3241080		5 000	4,8	17564	Inutile	EARL DULUCQ LAGARDE	38438679300010	421203.79999999951	6279759.499999988
etage 2023	17565	34861	PHILONDENX	D	85	Réservoir SALLES AVAL (5000 m³)	10	5 000	4,8	17565	WA0123062	EARL DULUCQ LAGARDE	38438679300010	421125.00019800751	6279772.004526834
etage 2023	17566	34864	SARBAZAN	AP	7	NAPPE DU MIOCENE (ARMAGNAC)	25	13 200	8	17566	22AE100940	LALAGUE SEBASTIEN	41064756400013	433632.00019059254	6329238.004535777
etage 2023	17567	34865	TARTAS	E	451	NAPPE DU MARSAN	45	27 675	13,5	17567	WA0113435	TASTET CYRIL	51941654900011	396738.00021641437	6306795.004530654
etage 2023	17568	34866	GELoux	AE	209	NAPPE DU MIOCENE	30	31 350	10	17568	21921606	EARL LA GARBAYE	39061515100011	408500.00020885274	6327194.004534162
etage 2023	17569	34867	GELoux	AH	128	NAPPE DU MIOCENE	60	36 053	11,5	17569	WA0113056	EARL LA TOULIERE	48822025200016	408742.19999999965	6326272.999999990
etage 2023	17571	34874	AURICE	A	28	NAPPE DU MARSAN	16	7 175	3,5	17571	WA0113153	CABANNES JACQUELINE	47954859600010	40876.000208018639	6309315.004531545
etage 2023	17572	34876	BENQUET	M	250	NAPPE DU MIOCENE	50	12 276	6,82	17572	AE103250	EARL MONDENX	41993996000015	418959.00020676615	6308865.004531879
hors etage 2023-2024	17573	34892	BENQUET	N	73	Riviere GADET Q1250500		10 000	3	17573	Inutile	SCEA LA CHENAIE	41283821100016	418350.27999999679	6310287.999999990
hors etage 2023-2024	17574	34893	BENQUET	N	43	Riviere PECHECOT Q1250500		10 000	4	17574	Inutile	SCEA LA CHENAIE	41283821100016	418018.02999999973	6309974.999999990
hors etage 2023-2024	17575	34895	BENQUET	D	97	Riviere RUISSEAU DE PUNT		25 000	12	17575	Inutile	SCEA LA CHENAIE	41283821100016	419295.93999999963	6308057.499999989
hors etage 2023-2024	17576	34898	BENQUET	E	327	SOURCE ET RUISSELLEMENT		1 200	0,6	17576	Inutile	EARL DE HOUTREOU	41940826500017	418561.09999999963	6305437.499999989
etage 2023	17577	34899	BENQUET	E	317	Reservoir YE (1200 m³)	45	1 200	0,6	17577	WA0133714	EARL DE HOUTREOU	41940826500017	418510.00020806458	6305461.004531317
etage 2023	17578	34905	LOSSE	C	165	NAPPE DU MIOCENE	133	108 000	30	17578	TECNIDRO R2002974	SCEA DOMAINE DE BARA	41114757200019	454371.00017639278	6337582.004537141
hors etage 2023-2024	17579	34908	BENQUET	C	432	SOURCE ET RUISSELLEMENT		1 500	1,2	17579	Inutile	HERVE JEAN MICHEL	33350680600012	420176.89999999964	6310469.999999990
etage 2023	17580	34910	SAINT-JUSTIN	M	283	Citerne PIQUEMIL				17580	IRT-3-012772	GOURGUES PIERRETTE	37962391100011	446073.87999999965	6327775.999999989
etage 2023	17581	34911	SAINT-JUSTIN	M	248	Citerne PIQUEMIL				17581	IRT-3-012772	DARROUY JEAN LUC	42023183900010	446066.000182012911	6327778.004535617
hors etage 2023-2024	17582	34913	BENQUET			RUISSEAU DES LONGS		525 000	421,76	17582	Inutile	ASA DE BENOQUET	29400032800012	416870.43999999963	6307211.499999990
etage 2023	17583	34914	BAS-MAUCO	B	186	Reservoir LAC DE BENOQUET (700000 m³)	1050	654 700	421,76	17583	KROHNE-A011159	ASA DE BENOQUET	29400032800012	415627.000202969764	6306815.004531422
etage 2023	17587	34919	AURICE	B	499	Ruisseau Fontaine d'Aurice Q1251140		14 000	7	17587	I1WZ141038	SCEA DE LATASTE	33178869500012	411151.24999999954	6308172.49999998

Période	N° point OUGC IRRIGADOUR	Nom du point de prélèvement - Administratif	Commune du point de prélèvement	Section cadastrale	Numéro cadastral	Nom de ressource	Débit demandé (m3/h)	Volume (m3)	Superficie irriguée (ha)	N° du point parent	N° du dispositif de comptage	Raison sociale	SIRET	X	Y
hors etiage 2023-2024	17786	35439	LARBEY	A	457	Ruisseau CHEROULET Q3061020		28 000	18	17786	Inutile	EARL DE PERRON	41058051800018	399763.89999999558	6297343.4999999990
etiage 2023	17787	35440	SAINT-AUBIN	ZD	43	Riviere Gouaougue Q3060500		18 000	12	17787	ZR158	SAINT GERMAIN MARC	39858864000019	400202.69999999948	6298955.999999988
hors etiage 2023-2024	17791	35446	MAYLIS	A	458	SOURCE ET RUISSELLEMENT		9 000	7	17791	Inutile	CROUTS ALAIN ERIC	35322144300016	402528.000211844861	6295916.004529064
hors etiage 2023-2024	17792	35452	MAYLIS	C	166	SOURCE ET RUISSELLEMENT		40 000	30	17792	Inutile	ASA DE MASSEY	29400233200012	400173.719999999506	6294451.999999988
etiage 2023	17793	35453	MAYLIS	C	323	Reservoir MASSEY (40000 m³)	60	40 000	30	17793	99WZ0625081	ASA DE MASSEY	29400233200012	400072.199999999488	6294376.999999989
hors etiage 2023-2024	17796	35460	GAUJACQ	ZP	59	Ruisseau Larrissau Q3400500		8 000	8	17796	Inutile	MARBAT OLIVIER	33513668500013	396672.000215716776	6289166.004527607
etiage 2023	17797	35460	GAUJACQ	ZP	59	Ruisseau Larrissau Q3400500		2 700	2,5	17796	Inutile	MARBAT OLIVIER	33513668500013	396672.000215716776	6289166.004527607
hors etiage 2023-2024	17799	35465	GAUJACQ	ZP	123	SOURCE ET RUISSELLEMENT		15 000	13,5	17799	Inutile	MARBAT OLIVIER	33513668500013	396595.09999999946	6290276.999999989
hors etiage 2023-2024	17801	35474	GAMARDE-LES-BAINS	F	231	Ruisseau de LOUYRE affluent Q3410500		14 000	14	17801	Inutile	EARL DE BAYLE	39806578900016	388908.000221593247	6297694.004528795
etiage 2023	17801	35474	GAMARDE-LES-BAINS	F	231	Ruisseau de LOUYRE affluent Q3410500		7 980	6	17801	Inutile	EARL DE BAYLE	39806578900016	388908.000221593247	6297694.004528795
hors etiage 2023-2024	17802	35482	AMOU	F	57	SOURCE ET RUISSELLEMENT		36 000	36	17802	Inutile	ASL DARRIQUE	34387126500017	399076.93999999946	6283518.499999989
etiage 2023	17805	35488	SAINT-GOR	AC	385	NAPPE DU MIOCENE	32	57 240	21,6	17805	WA0143440	GACÉ DE L'AJOUC	78999110600012	440084.000186512363	6334101.004536233
etiage 2023	17806	22356_20	DUHORT-BACHEN	M	17	NAPPE ALLUVIALE CONVENTION CACG		86 250	50	17806	06WLH76760	EARL DE CANTEGRIT	82849631900013	435316.000188622682	6297933.004530693
hors etiage 2023-2024	17819	35532	HINX	G	167	Riviere Saint-Andre Q3121100		15 200	13	17819	Inutile	EARL COUVOIR HAUTE C	37804659300018	381190.37999999957	6297381.499999990
hors etiage 2023-2024	17820	35533	SORT-EN-CHALOSSE	B	323	Riviere JOUANDEOU Q3421180		6 000	5,95	17820	Inutile	CASTAINGTS GUY	39860572500017	383758.39999999558	6295632.499999990
hors etiage 2023-2024	17821	35537	SORT-EN-CHALOSSE	F	384	Riviere JOUANDEOU Q3421180		30 000	24	17821	Inutile	SCEA DU GUICHOT	42096137700017	383313.24999999946	6296047.999999987
hors etiage 2023-2024	17824	35541	SORT-EN-CHALOSSE	F	341	Ruisseau affluent Luy Q3411180		33 000	17,36	17824	Inutile	SCEA DU GUICHOT	42096137700017	383883.3999999956	6296266.999999990
etiage 2023	17825	PRL40_35	HINX	B	110	Riviere LABORDE Q-0000	30	9 880	4,94	17825	WA01233095	EARL DE MOURAS	42002750000016	380728.74999999953	6295856.499999989
hors etiage 2023-2024	17826	35549	SORT-EN-CHALOSSE	B	418	SOURCE ET RUISSELLEMENT		8 800	7,5	17826	Inutile	SCEA LEBORDE	48500527600012	384114.29999999946	6295426.999999988
hors etiage 2023-2024	17827	35552	HINX	F	456	Riviere JOUANDEOU Q3421180		25 000	16,67	17827	Inutile	EARL DE NABARRE	43279080600017	382898.96999999506	6296448.499999988
etiage 2023	17828	35553	TETHIEU	E	107	Riviere Adour	30	3 210	2,14	17828	En cours	DEMETRE JEAN MICHEL	33154680400013	381854.619999999471	6300173.499999988
etiage 2023	17829	35554	TETHIEU	D	81	Riviere Adour	30	12 750	8,5	17829	ZR1944-1	DEMETRE JEAN MICHEL	33154680400013	379983.559999999416	6301438.499999988
hors etiage 2023-2024	17834	35564	HINX	E	179	SOURCE ET RUISSELLEMENT		9 000	7	17834	Inutile	EARL DE PEYRINE	52408708700010	385495.469999999506	6297812.999999990
hors etiage 2023-2024	17835	35565	HINX	E	278	SOURCE ET RUISSELLEMENT		13 125	10	17835	Inutile	EARL DE PEYRINE	52408708700010	386068.659999999451	6297661.499999990
hors etiage 2023-2024	17836	35569	CAUPENNE	ZA	36	Riviere DU MARAIS		1 670	1,12	17836	Inutile	BLOY DENIS	41911021800015	397168.839999999735	6297193.999999991
etiage 2023	17838	4769_201	CAUPENNE	ZB	36	Riviere Louts alimentee par CACG/HAGETMAU	25	2 130	1,42	17838	wa01131546	EARL DES BALLIONS	80941988000012	398160.059999999648	6295679.999999980
hors etiage 2023-2024	17839	35574	SORT-EN-CHALOSSE	B	338	SOURCE ET RUISSELLEMENT		8 000	6,7	17839	Inutile	EARL DE LACAMESURE	50273283700013	383459.799999999464	6295407.499999988
etiage 2023	17840	5033_201	TOULOUZETTE	C	291	NAPPE ALLUVIALE CONVENTION CACG	41	29 670	17,2	17840	wa01233040	EARL FERME LOUPRET	40822647000016	404335.199999999546	6302815.499999989
hors etiage 2023-2024	17842	35583	HAURIET	E	79	RUISSELLEMENT		15 000	13,7	17842	Inutile	LAFITTE BERNADETTE	49117763000010	401515.939999999537	6296268.999999989
hors etiage 2023-2024	17844	35585	BRASSEPOUY	WC	36	SOURCE ET RUISSELLEMENT		27 100	12,51	17844	Inutile	EARL LA PUCE	51291844200017	402464.099999999569	6288536.999999989
hors etiage 2023-2024	17845	35586	BRASSEPOUY	WC	42	RUISSELLEMENT		30 000	30	17845	Inutile	SCEA DE TALAIDE	32598550500016	403069.379999999655	6288333.499999990
hors etiage 2023-2024	17846	35588	BRASSEPOUY	WA	18	SOURCE ET RUISSELLEMENT		20 000	20	17846	Inutile	GACÉ DES MOULINS	32398223100025	400975.559999999474	6288942.499999987
etiage 2023	17847	35604	PRECHACQ-LES-BAINS	B	326	NAPPE ALLUVIALE DES TERRASSES RECENTES	30	1 239	0,59	17847	WA0133079	GACÉ HAOU DE L'EGLISE	34818490000016	385005.000224665157	6304559.004529787
etiage 2023	17848	35605	CLERMONT	B	7	Riviere Luy reunis		8 856	8,2	17848	Inutile	LARREY DOMINIQUE	34031351900019	384374.799999999464	6291991.499999988
etiage 2023	17875	35678	SOUPROSSE	P	91	NAPPE ALLUVIALE DES TERRASSES RECENTES		12 816	7,12	17875	WA0113340	EARL FERME DE CAPUCH	42509831600010	398852.000214801985	6304200.004530318
etiage 2023	17876	20534_20	GAMARDE-LES-BAINS	B	384	Riviere Louts alimentee par CACG/HAGETMAU	25	15 225	10,15	17876	WA021A306	EARL LE SANPADIC	79071638500014	380133.999999999476	6296262.999999989
etiage 2023	17877	35682	BAS-MAUCO	C	190	Reservoir GARDELoup (2000 m³)	36	2 000	1,6	17877	011331604	EARL DE BELLEVUE	50387223600016	414995.719999999623	6305309.999999991
etiage 2023	17880	35687	SAINT-JEAN-DE-LIER	A	280	Riviere Adour		6 000	4,4	17880	01WZG35592	SAINTE PAUL JEAN PIERRE	41911726200016	386540.719999999332	6305766.499999987
etiage 2023	17881	35690	SAINT-JEAN-DE-LIER	A	142	Riviere Adour		13 125	8,75	17881	WA0113347	EARL DES QUATRE VENTS	45070651000010	386769.000223489013	6306368.004530159
etiage 2023	17886	PRL40_35	DONZACQ	B	143	Ruisseau affluent Cazeau Q3411070		9 975	7,5	17886	WA143A0115	EARL LAMBERT	42403776000016	393293.000218294736	6293395.004528272
hors etiage 2023-2024	17887	35709	AIRE-SUR-L'ADOUR	AS	47	SOURCE ET RUISSELLEMENT		18 870	13,48	17887	Inutile	EARL JULIANNE	39757330400029	438723.00018614677	6296879.004530368
etiage 2023	17888	35710	AIRE-SUR-L'ADOUR	AT	223	NAPPE ALLUVIALE DES TERRASSES RECENTES	50	43 686	24,27	17888	113349	EARL JULIANNE	39757330400029	438725.00018614677	6296344.004530548
etiage 2023	17889	35713	SARRAZIET	A	76	Reservoir HAOUN (5000 m³)	50	5 000	3,5	17889	ZR7587	EARL DU REY DE CONSTA	42318407600010	415593.000202578143	6296262.004529653
hors etiage 2023-2024	17890	35714	SARRAZIET	A	97	SOURCE ET RUISSELLEMENT		5 000	3,5	17890	Inutile	EARL DU REY DE CONSTA	42318407600010	415566.799999999581	6295914.999999988
hors etiage 2023-2024	17891	35715	SARRAZIET	A	251	RUISSELLEMENT		35 000	35	17891	Inutile	EARL DU REY DE CONSTA	42318407600010	415446.399999999618	6295663.999999988
hors etiage 2023-2024	17892	35723	SAINT-JEAN-DE-LIER	C	175	NAPPE ALLUVIALE DES TERRASSES RECENTES		18 500	15	17892	Inutile	EARL DU BARRATS	39485925000018	388619.199999999662	6305715.499999990
hors etiage 2023-2024	17893	35738	MAINT	AE	192	RUISSELLEMENT		35 000	12,22	17893	Inutile	SCEA BERDUCOU	44324857000014	418211.619999999588	6283961.499999989
etiage 2023	17903	35756	SAINT-PERDON	AL	280	NAPPE DU MARSAN	15	10 973	3,5	17903	01131273	LAMAISON HUBERT	39233417300011	411634.399999999674	6316026.499999991
hors etiage 2023-2024	17904	35761	PORT-DE-LANNE	AK	29	Riviere Castera Q3531180		9 000	2,5	17904	Inutile	EARL MAULON	32260246700027	363010.059999999474	6283262.999999989
etiage 2023	17905	35773	MAZEROLLES	D	54	NAPPE DU MIOCENE (ARMAGNAC)	100	42 000	20	17905	14AE103410	LABARCHEDE JACQUES	40229304000019	423558.379999999539	6312692.499999990
hors etiage 2023-2024	17908	35788	TILH	G	88	SOURCE ET RUISSELLEMENT		15 000	15	17908	Inutile	LABORDE JEAN	34840881600018	387802.059999999474	6283666.999999987
etiage 2023	17910	35800	CLERMONT	B	67	Riviere Luy reunis	45	5 713	5,29	17910	WA0123053	GACÉ L'YDEAL	34792533100014	384725.659999999451	6292746.999999988
hors etiage 2023-2024	17912	35814	BERGOUY	C	35	SOURCE ET RUISSELLEMENT		10 000	7	17912	Inutile	SCEA DE LA COLLINE	33133907700017	398835.969999999339	6291639.999999987
hors etiage 2023-2024	17913	40PRL_35	BERGOUY	C	17	Reservoir PEYRUMINE (10000 m³)	30	10 000		17913	WA0113036	SCEA DE LA COLLINE	33133907700017	398769.00021432928	6291519.004528123
etiage 2023	17913	40PRL_35	BERGOUY	C	17	Reservoir PEYRUMINE (10000 m³)	30	10 000		17913	WA0113036	SCEA DE LA COLLINE	33133907700017	398769.00021432928	6291519.004528123
hors etiage 2023-2024	17914	35816	BERGOUY	C	7	SOURCE ET RUISSELLEMENT		1 300	1,3	17914	WA0013397	EARL CARRERE	40942497500012	398621.00021445367	6291979.004528200
etiage 2023	17914	35816	BERGOUY	C	7	SOURCE ET RUISSELLEMENT		1 300	1,3	17914	WA0013397	EARL CARRERE	40942497500012	398621.00021445367	6291979.004528200

Période	N° point OUGC IRRIGADOUR	Nom du point de prélèvement - Administratif	Commune du point de prélèvement	Section cadastrale	Numéro cadastral	Nom de ressource	Débit demandé (m³/h)	Volume (m³)	Superficie irriguée (ha)	N° du point parent	N° du dispositif de comptage	Raison sociale	SIRET	X	Y
etage 2023	18098	36344	SAUGNAC-ET-CAMBRAN	AC	74	NAPPE ALLUVIALE DES TERRASSES ANCIENNES	30		3,3	18098	En cours	EARL DE BRANAS	5036267300019	378804.96999999623	6295692.499999990
etage 2023	18099	36345	HONTANX	B	371	NAPPE DU MIOCENE (ARMAGNAC)	50	30 312	16,84	18099	E01Z1178081	SCEA JEAN CHARLES MOR	3983082800016	438291.21999999623	6308907.499999990
etage 2023	18103	36383	CAZERES-SUR-L'ADOUR	K	69	Reservoir SAUVAGE (37000 m³)	70	37 000	28	18103	NR9003635	GAC DE RAMON	3827165530013	437645.00018706601	6300749.004532156
hors etage 2023-2024	18129	36433	HAGETMAU	AT	3	SOURCE ET RUISSELLEMENT		27 600	18,4	18129	Inutile	EARL DES QUATRE COLLIN	4183199350015	408226.1199999953	6288224.499999987
etage 2023	18130	36434	GEAUNE	AC	55	NAPPE DE L'EOCENE	600	534 276	314,28	18130	7ME65204	ASA DE BATS-URGONS	2940003690016	426973.000194157357	6287524.004528530
hors etage 2023-2024	18151	36465	URGONS			Ruisseau affluent Bas Q1361100		677 000	398,24	18151	Inutile	ASA DE BATS-URGONS	2940003690016	421789.2799999962	6289350.499999990
etage 2023	18152	36466	URGONS	ZB	51	Reservoir LESCHAQUIBIES (677000 m³)	1000	484 637	285,08	18152	79955	ASA DE BATS-URGONS	2940003690016	421845.000197155934	6290601.004528895
etage 2023	18153	36467	BATS	ZB	51	Reservoir LESCHAQUIBIES (677000 m³)	350	192 363	113,16	18153	083F5020	ASA DE BATS-URGONS	2940003690016	421545.000198106514	6290384.004528781
etage 2023	18193	36546	SAINT-SEVER	P	355	NAPPE ALLUVIALE DES TERRASSES RECENTES	113	59 094	32,83	18193	18034	CUMA IRRIGATION BAS D	3403366920017	407977.24999999534	6302793.499999989
etage 2023	18195	36562	SAINT-SEVER	A	146	NAPPE ALLUVIALE DES TERRASSES RECENTES		25 326	14,07	18195	WA0113098	EARL DE PEYROUAT	3507348000016	411056.61999999471	6303224.499999988
etage 2023	18196	36573	SAINT-SEVER	Q	38	NAPPE ALLUVIALE DES TERRASSES RECENTES	237	72 432	40,24	18196	18035	CUMA IRRIGATION BAS D	3403366920017	409440.89999999499	6302570.499999987
etage 2023	18204	36587	SAINT-SEVER	P	479	NAPPE ALLUVIALE DES TERRASSES RECENTES	185	89 280	49,6	18204	35684	CUMA IRRIGATION BAS D	3403366920017	408833.52999999504	6302694.499999988
hors etage 2023-2024	18218	36646	SAINT-LOUBOUER	G	176	Riviere Baziou		105 000	70	18218	Inutile	ASA DES PMS	2940029770014	427212.2799999962	6291731.499999989
etage 2023	18218	36646	SAINT-LOUBOUER	G	176	Riviere Baziou		6 467	4,79	18218	Inutile	ASA DES PMS	2940029770014	427212.2799999962	6291731.499999989
etage 2023	18219	36647	SAINT-LOUBOUER	G	179	Réservoir ASA DES PMS SAINT-LOUBOUER 2 (105000 m³)		105 000	70	18219	HM-107719	ASA DES PMS	2940029770014	427103.0299999962	6291924.999999988
hors etage 2023-2024	18224	36654	SAINT-LOUBOUER	H	650	Riviere Lescouils		71 000	47,33	18224	Inutile	ASA DES PMS	2940029770014	425801.15999999509	6291540.999999989
etage 2023	18224	36654	SAINT-LOUBOUER	H	650	Riviere Lescouils		12 380	9,17	18224	Inutile	ASA DES PMS	2940029770014	425801.15999999509	6291540.999999989
hors etage 2023-2024	18228	36660	SAINT-LOUBOUER	A	839	Riviere Lescu		125 000	78	18228	Inutile	ASA DES PMS	2940029770014	423775.7799999962	6292083.499999990
etage 2023	18229	36661	SAINT-LOUBOUER	A	862	Réservoir ASA DES PMS SAINT-LOUBOUER 4 (125000 m³)	190	117 000	78	18229	2642510	ASA DES PMS	2940029770014	423508.43999999653	6292265.499999990
etage 2023	18240	20135_20	DUHORT-BACHEN	A	547	Riviere Lourden alimentee par CACG/DUHORT BACHEN	850	475 819	322,41	18240	7ME691016841-P	ASA DE DUHORT-BACHEN	2940004500018	433406.00018888757	6295451.004530197
hors etage 2023-2024	18255	36698	LATRILLE	ZB	17	Riviere Brousseau		650 000	480	18255	Inutile	ASA DE SAINT-AGNET	2940006900015	434731.89999999616	6284634.999999988
etage 2023	18256	36699	LATRILLE	ZA	35	Reservoir SAINT-AGNET (650000 m³)	1200	650 000	480	18256	98RC-5030	ASA DE SAINT-AGNET	2940006900015	434872.55999999959	6285581.499999990
etage 2023-2024	18285	36729	AIRE-SUR-L'ADOUR	BD	125	SOURCE ET RUISSELLEMENT		140 000	87,5	18285	Inutile	ASA DE BEGORRE	2940005420018	434446.59999999959	6290745.999999990
etage 2023	18286	36731	AIRE-SUR-L'ADOUR	BD	101	Reservoir TROUSSIN (140000 m³)	250	140 000	87,5	18286	83259	ASA DE BEGORRE	2940005420018	434610.89999999674	6290926.999999989
hors etage 2023-2024	18297	36744	LATRILLE			Riviere Brousseau		2 400 000	1583,75	18297	Inutile	ASA DE BEGORRE	2940005420018	435236.15999999625	6286477.999999989
etage 2023	18298	36745	LATRILLE	B	323	Reservoir CACG/LATRILLE (2400000 m³)		364 730	364,73	18298	225289	ASA DE BEGORRE	2940005420018	435173.19999999662	6288122.499999989
etage 2023-2024	18299	36801	BASTENNES	E	138	SOURCE ET RUISSELLEMENT		4 000	4	18299	Inutile	LARRERE BERNARD	3288902700012	396691.02999999679	6291863.499999990
etage 2023	18308	5847_2013	CAUPENNE	ZA	54	Riviere Louts alimentee par CACG/HAGETMAU	40	22 500	15	18308	Inutile	SCEA FERME DE BROUIGN	3451330010010	397729.00021531526	6297393.004529120
hors etage 2023-2024	18317	5069_2013	DUHORT-BACHEN	B	95	NAPPE ALLUVIALE CONVENTION CAG	50	36 378		18317	01WA0123020	EARL DUFAU	3840743400017	434496.15999999509	6298154.999999988
etage 2023	18317	5069_2013	DUHORT-BACHEN	B	95	NAPPE ALLUVIALE CONVENTION CAG	62	41 762	24,21	18317	01WA0123020	EARL DUFAU	3840743400017	434496.15999999509	6298154.999999988
hors etage 2023-2024	18318	5069_2013	DUHORT-BACHEN	A	74	Riviere Burros alimentee par ASA DE CLAINE SAINT JEAN	100	40 104		18318	Inutile	EARL DUFAU	3840743400017	432507.43999999595	6298970.999999989
hors etage 2023-2024	18322	36842	CAZALIS	B	180	Riviere Cazalis (afflt Luy de France)		203 000	135,33	18322	Inutile	ASA DE CAZALIS	2940006820012	405730.74999999534	6287625.499999989
etage 2023	18322	36842	CAZALIS	B	180	Riviere Cazalis (afflt Luy de France)		74 573	56,07	18322	Inutile	ASA DE CAZALIS	2940006820012	405730.74999999534	6287625.499999989
hors etage 2023-2024	18332	36857	EYRES-MONCUBE	A	514	Reservoir EYRES-MONCUBE (140000 m³)		140 000		18332	80411	ASA DE EYRES-MONCUBE	2940004840013	414261.000203606905	6298335.004529957
etage 2023	18332	36857	EYRES-MONCUBE	A	514	Reservoir EYRES-MONCUBE (140000 m³)	680	140 000	93,33	18332	80411	ASA DE EYRES-MONCUBE	2940004840013	414261.000203606905	6298335.004529957
etage 2023	18351	36880	VIELLE-TURSAN	ZI	7	Riviere BASSISE		2 295	1,7	18351	Inutile	AF VIELLE TURSAN	2940000800012	421729.89999999616	6294031.999999989
hors etage 2023-2024	18371	36905	RIVIERE-SAAS-ET-GOURBY			Riviere MAGESTE		13 000	10,4	18371	Inutile	EARL DU MAAS	5314568870011	365095.55999999532	6295606.999999990
etage 2023	18371	36905	RIVIERE-SAAS-ET-GOURBY			Riviere MAGESTE		12 210	6,6	18371	Inutile	EARL DU MAAS	5314568870011	365095.55999999532	6295606.999999990
hors etage 2023-2024	18398	36938	DOAZIT			Ruisseau affluent Gouaougue Q3061080		30 000	25	18398	Inutile	ASA DE DOAZIT-MAYLIS	2940003360015	403833.55999999648	6294898.499999989
etage 2023	18399	36940	DOAZIT	A	974	Reservoir ROUMENTON (30000 m³)	35	7 200	6	18399	01332130	ASA DE DOAZIT-MAYLIS	2940003360015	403856.87999999539	6295058.999999988
hors etage 2023-2024	18400	36941	DOAZIT	F	1116	SOURCE ET RUISSELLEMENT		36 000	30	18400	Inutile	ASA DE DOAZIT-MAYLIS	2940003360015	404038.55999999532	6294313.499999988
hors etage 2023-2024	18402	36944	DOAZIT	F	798	Riviere GOUACHARD		140 000	116,67	18402	Inutile	ASA DE DOAZIT-MAYLIS	2940003360015	403713.65999999509	6294403.999999990
etage 2023	18403	36947	MAYLIS	B	151	Reservoir COUDASSOT (140000 m³)	165	94 320	78,6	18403	En cours	ASA DE DOAZIT-MAYLIS	2940003360015	403233.61999999471	6294908.499999988
etage 2023	18408	36953	DOAZIT	F	797	Reservoir COUDICANNE (36000 m³)	175	87 456	72,88	18408	WA0153063	ASA DE DOAZIT-MAYLIS	2940003360015	403772.2799999962	6294368.999999987
hors etage 2023-2024	18412	36958	MAYLIS			Riviere TUILERIE (afflt. Louts)		89 000	74,17	18412	Inutile	ASA DE DOAZIT-MAYLIS	2940003360015	401243.77999999504	6294231.499999988
etage 2023	18413	36960	MAYLIS	B	322	Reservoir TUILERIE DE MAYLIS (89000 m³)	175	105 396	87,83	18413	WA0153062	ASA DE DOAZIT-MAYLIS	2940003360015	400949.96999999448	6294019.999999987
hors etage 2023-2024	18418	36966	CASTEL-SARRAZIN			Riviere YERE		280 000	184	18418	Inutile	ASA CASTEL-SARRAZIN	2940003770019	393652.43999999537	6286295.999999990
etage 2023	18419	36968	CASTEL-SARRAZIN	ZK	126	Reservoir MIQUEOU (280000 m³)	430	276 000	184	18419	Debitmetre_6776	ASA CASTEL-SARRAZIN	2940003770019	393411.000217920286	6286641.004526996
etage 2023	18437	37000	FARGUES	A	173	Reservoir GACHOT Z (5000 m³)	5	5 000	5	18437	WA01319210014	SAINT ORENS JEAN-LUC	420408.74999999534	6298580.499999989	
hors etage 2023-2024	18438	37007	LABASTIDE-D'ARMAGNAC	G	219	RUISSELLEMENT		15 600	13	18438	Inutile	GAUBE CATHERINE	4925065970011	442522.05999999648	6320198.499999989
etage 2023	18441	37012	BATS	ZL	13	Riviere Bas		22 950	17	18441	01WZ175151	EARL BAILLERAT	7927922690013	421307.55999999532	6291748.999999987
hors etage 2023-2024	18442	37014	ARTHEZ-D'ARMAGNAC	A	202	RUISSELLEMENT		10 000	7,71	18442	Inutile	DOMAINE D'OGNOAS	22400001800214	437532.29999999581	6316328.999999990
etage 2023	18445	37044	SAINT-PERDON	AH	13	Riviere Midouze		39 360	16	18445	01131727	040847.05999999534	6318523.999999989		
hors etage 2023-2024	18447	37063	SAINT-AGNET	ZH	60	SOURCE ET RUISSELLEMENT		12 000	12	18447	Inutile	SCEA DU CHAROULET	3409295120028	436206.52999999562	6283324.999999987
etage 2023	18448	37064	SAINT-AGNET	ZH	60	Reservoir CARRASSUS (12000 m³)	65	12 000	12	18448	WA0133693	SCEA DU CHAROULET	3409295120028	436233.79999999581	6283358.499999989
hors etage 2023-2024	18449	37070	AMOU	A	556	Ruisseau affluent Luy de Beam		1 500	1,5	18449	Inutile	BERGEZ PHILIPPE	3897728900018	397309.29999999406	6285038.499999988
etage 2023	18449	37070	AMOU	A	556	Ruisseau affluent Luy de Beam		3 604	2,71	18449	Inutile	BERGEZ PHILIPPE	3897728900018	397309.29999999406	6285038.499999

Période	N° point OUGC IRRIGADOUR	Nom du point de prélèvement - Administratif	Commune du point de prélèvement	Section cadastrale	Numéro cadastral	Nom de ressource	Débit demandé (m3/h)	Volume (m3)	Superficie irriguée (ha)	N° du point parent	N° du dispositif de comptage	Raison sociale	SIRET	X	Y
hors etiage 2023-2024	18637	37603	ESTIBEAUX	F	205	Riviere RACHOU Q34-0460		13 000	13	18637	Inutile	EARL CHEMIN DU LISE	41760984900019	384323.000224250951	6284189.004526138
etiage 2023	18637	37603	ESTIBEAUX	F	205	Riviere RACHOU Q34-0460		7 560	7	18637	Inutile	EARL CHEMIN DU LISE	41760984900019	384323.000224250951	6284189.004526138
etiage 2023	18639	37608	RIVIERE-SAAS-ET-GOURBY	K	121	Ruisseau de Jouanin Q3501010	6		1	18639	En cours	GOMES ANNE-MARIE	52945120500015	362462.21999999939	6298888.999999988
etiage 2023	18640	37621	MIMBASTE	H	1049	Reservoir SIN DE LAUGARET (6000 m³)	30	1 187	0,86	18640	WA041A622	SCEA CAMP DE LA VIGNE	53400511100016	378330.249999999418	6292011.999999989
hors etiage 2023-2024	18644	37635	BOURDALAT	B	1	SOURCE ET RUISSELLEMENT		25 000	25	18644	Inutile	EARL TAPIAU	42325409300010	441378.69999999962	6309213.499999991
hors etiage 2023-2024	18645	37636	SAINT-CRICQ-CHALOSSE	B	1	Riviere GOUACHARD		25 000	9	18645	Inutile	EARL DE JOUANNETON	37867989800015	401711.159999999451	6292875.999999988
etiage 2023	18646	37637	SAINT-CRICQ-CHALOSSE	B	3	Reservoir LE PLANCCQ (25000 m³)	35	25 000	9	18646	WA0123213	EARL DE JOUANNETON	37867989800015	401729.77999999962	6292952.999999990
hors etiage 2023-2024	18647	37638	SAINTE-FOY	A	17	Riviere MOULIN DE POLYDESSEAUX		39 500	22	18647	Inutile	EARL PHILIPPE TARTAS	48993410900013	432298.29999999939	6312133.999999989
etiage 2023	18650	37644	YZOSSE	A	267	Ruisseau MOURELLES Q3121060		0,61	0,61	18650	WA01131279	EARL DE HOUDI	377662.00022962637	6298756.004528483	
etiage 2023	18651	37646	SAINT-JEAN-DE-LIER	C	536	NAPPE ALLUVIALE DES TERRASSES RECENTES		5 145	2,45	18651	WA9913198	SCEA LES MIMOSAS	37915189700012	388273.000222368923	6305200.004530034
etiage 2023	18652	37646	EUGENIE-LES-BAINS	G	162	Reservoir JEANCABE (43000 m³)	35	17 012	11,76	18652	WA0113377	EARL SAUBANERE	49499468400012	428151.000193530403	6293001.004529569
hors etiage 2023-2024	18653	37648	PARLEBOSQ	F	204	Riviere Saint-Cricq		80 000	36,12	18653	Inutile	EARL DU HERS	458869.46999999623	6319111.999999989	
etiage 2023	18654	37649	PARLEBOSQ	G	8	Reservoir DEPART (30000 m³)	120	482 400	236,86	18654	En cours	EARL DU HERS	50327265000014	458667.49999999623	6319369.499999989
etiage 2023	18657	37662	BEYLONGUE	D	252	NAPPE DU MIOCENE (AQUITANIEN)	205	217 396	78,2	18657	01WZ128614	EARL GRAND COURNAOU	75104400900015	393664.0002019122274	6319201.004532435
etiage 2023	18659	37680	SAINT-GEIN	ZC	32	Reservoir LE BOUE (45000 m³)	60	17 835	6,33	18659	15AEH102487	GAEC DE BLAZIA	39493445900014	434188.000189793762	6307976.004532309
hors etiage 2023-2024	18660	37681	SAINT-GEIN	ZC	32	Riviere ARBOUITS		17 833	6,33	18660	Inutile	GAEC DE BLAZIA	39493445900014	433938.000189964892	6307784.004532269
hors etiage 2023-2024	18661	37704	SOUPROSSE			SOURCE ET RUISSELLEMENT		10 000	5,56	18661	Inutile	TASTET CYRIL	51941654900011	400930.219999999623	6305434.499999989
hors etiage 2023-2024	18662	37723	BAHUS-SOUBIRAN	B	252	Ruisseau affluent Bahus Q1221020		50 000	38	18662	Inutile	ASA DES PMS	2940029700014	429253.11999999958	6293309.999999988
etiage 2023	18665	37729	BOURDALAT			Reseau Collectif CHARROS				18665	ASA 37729	SCEA LES TROIS SITES	44294437700013	441776.96999999623	6311266.999999990
etiage 2023	18666	37730	BOURDALAT			Reseau Collectif CHARROS				18666	WTHM21200272	EARL BERNICOT	441687.00018448644	441687.00018448644	6308989.004527242
etiage 2023	18667	37744	BOURDALAT	D	277	Reservoir L'HOSTE (52000 m³)	80	67 000	50,28	18667	01WZ150477	EARL BIGNOLLES	41179887900010	440999.299999999581	6310460.999999989
etiage 2023	18669	37753	BEGAAR	D	401	Riviere RETJONS (Affluent Midouze)	25	9 280	4	18669	WA021A276	EARL LE NOY	53329924400012	392025.000219891139	6309701.004530918
etiage 2023	18671	37759	AUDON	A	57	Riviere Midouze	28	15 799	6,81	18671	00WZ0038434	MARROCQ MICHEL	39377271000017	391908.87999999944	6297419.999999989
hors etiage 2023-2024	18674	37770	HINX	E	238	Ruisseau Kehut Q3411110		1 000	1	18674	Inutile	EARL MARSAN	34479723800013	385095.659999999509	6297419.999999989
etiage 2023	18674	37770	HINX	E	238	Ruisseau Kehut Q3411110		665	0,5	18674	Inutile	EARL MARSAN	34479723800013	385095.659999999509	6297419.999999989
etiage 2023	18675	37771	HINX	E	239	Reservoir MENE AMONT (1000 m³)	50	1 000	1	18675	WA0911A097	EARL MARSAN	34479723800013	385085.00022496644	6297431.004528582
hors etiage 2023-2024	18676	37772	SORT-EN-CHALOSSE	B	194	Riviere JOUANDEOU Q3421180		4 000	2,4	18676	WVA0113645	EARL MARSAN	34479723800013	383736.000225183088	6295815.004528239
etiage 2023	18676	37772	SORT-EN-CHALOSSE	B	194	Riviere JOUANDEOU Q3421180		4 788	3,6	18676	WVA0113645	EARL MARSAN	34479723800013	383736.000225183088	6295815.004528239
etiage 2023	18681	37787	MONSEGUR	ZN	46	Reservoir PICHOT DE MONSEGUR (2000 m³)	25	2 000	1,6	18681	ZR5735	CAPDEVILLE YANNICK	413343.37999999959	6284042.499999989	
etiage 2023	18682	37788	MONSEGUR	ZK	97	Ruisseau affluent du Luy Q3241030		2 000	1,6	18682	Inutile	CAPDEVILLE YANNICK	50218619000018	413365.69999999962	6284082.499999990
hors etiage 2023-2024	18683	37789	BAHUS-SOUBIRAN			Riviere Bahus		30 000	21	18683	Inutile	EARL FRANCLILLAS	38357483700019	428968.55999999959	6290538.999999989
etiage 2023	18684	37790	BAHUS-SOUBIRAN	ZB	4C	Reservoir FRANCILLAS (30000 m³)	40	30 000	21	18684	WA0123017	EARL FRANCLILLAS	38357483700019	429030.159999999509	6290691.999999988
hors etiage 2023-2024	18686	37795	MUGRON	AH	39	Ruisseau de Chal Q3070550		12 000	9,6	18686	Inutile	SCEA SOCAM	34508434700011	398167.659999999567	6301371.499999988
etiage 2023	18686	37795	MUGRON	AH	39	Ruisseau de Chal Q3070550		5 100	3,4	18686	Inutile	SCEA SOCAM	34508434700011	398167.659999999567	6301371.499999988
etiage 2023	18687	37800	SAINT-JUSTIN	I	477	Reservoir L'ARTIGASSOT (35000 m³)	50	14 000	8	18687	ZJ31792	EARL DE LA DOUZE	49281782000011	441075.000185475219	6324679.004535025
hors etiage 2023-2024	18688	37805	SAINT-GEOURS-DE-MAREM	BS	27	Riviere bisens		2 000	0,7	18688	Inutile	EARL LAUDOUAR	41207663000018	360748.029999999504	6292668.499999989
etiage 2023	18688	37805	SAINT-GEOURS-DE-MAREM	BS	27	Riviere bisens		4 270	2,8	18688	Inutile	EARL LAUDOUAR	41207663000018	360748.029999999504	6292668.499999989
etiage 2023	18689	5443	LE FRECHE	H	212	Riviere Midou alimente par CACG/CHARROS	22	14 400	8,57	18689	wa093a140w102	TENNESON NICOLE	43058138900011	438206.339999999618	6316656.499999989
hors etiage 2023-2024	18691	37816	POYARTIN			SOURCE ET RUISSELLEMENT		4 000	3,33	18691	02WZ1024756	EARL FERME DE PAILLON	42097148300011	387046.00022835457	6295855.004528393
etiage 2023	18691	37816	POYARTIN			SOURCE ET RUISSELLEMENT		2 221	1,67	18691	02WZ1024756	EARL FERME DE PAILLON	42097148300011	387046.00022835457	6295855.004528393
etiage 2023	18692	37817	POYARTIN	G	509	Reservoir LOLOM (4000 m³)	40	4 000	3,33	18692	02WZ1024756	EARL FERME DE PAILLON	42097148300011	387014.0002282842	6295767.004528376
etiage 2023	18694	37819	GAMARDE-LES-BAINS	C	256	Reservoir PEDUMAS (2400 m³)	25	2 000	1,5	18694	WA0113652	SCEA DE BOURDETTE	39067467900019	388918.559999999474	6300788.499999988
hors etiage 2023-2024	18695	37820	GAMARDE-LES-BAINS	H	343	SOURCE ET RUISSELLEMENT		9 000	4,5	18695	Inutile	EARL DE BIRAN	43156534000012	387239.439999999595	6299972.499999989
etiage 2023	18696	37821	GAMARDE-LES-BAINS	H	343	Reservoir PIQUEMIL (9000 m³)	40	9 000	4,5	18696	WA0113652	EARL DE BIRAN	43156534000012	387224.469999999623	6299974.999999992
hors etiage 2023-2024	18697	37822	GAMARDE-LES-BAINS			SOURCE ET RUISSELLEMENT		12 000	7,5	18697	Inutile	EARL DE BIRAN	43156534000012	386988.059999999532	6300018.499999989
etiage 2023	18698	37823	GAMARDE-LES-BAINS	H	341	Reservoir LAHARIE (12000 m³)	40	12 000	7,5	18698	WA0113652	EARL DE BIRAN	43156534000012	387176.659999999567	6299994.999999990
hors etiage 2023-2024	18699	37825	PERQUIE	A	196	Riviere COULAUMET Q2140500		1 200	0,96	18699	Inutile	TARBE GILLES	40412516300018	437477.599999999686	6314802.999999990
etiage 2023	18699	37825	PERQUIE	A	196	Riviere COULAUMET Q2140500		9 060	6,04	18699	Inutile	TARBE GILLES	40412516300018	437477.599999999686	6314802.999999990
etiage 2023	18700	37826	PERQUIE	A	196	Riviere DESTOUT (1200 m³)	40	1 200	0,96	18700	02WZ121352	TARBE GILLES	437484.719999999623	6314775.999999989	
hors etiage 2023-2024	18701	37828	POMAREZ	ZO	46	SOURCE ET RUISSELLEMENT		15 000	14,29	18701	13AE1106934	SCEA SERGE DUCASSE	39819969500014	391917.00021891389	6285140.004526651
etiage 2023	18701	37828	POMAREZ	ZO	46	SOURCE ET RUISSELLEMENT		4 331	4,01	18701	13AE1106934	SCEA SERGE DUCASSE	39819969500014	391917.00021891389	6285140.004526651
hors etiage 2023-2024	18702	37829	POMAREZ	ZO	48	Reservoir AYGUE TRUQUE (15000 m³)	50	15 000		18702	13AC1106934	SCEA SERGE DUCASSE	39819969500014	391958.00021888077	6285052.004526636
etiage 2023	18702	37829	POMAREZ	ZO	48	Reservoir AYGUE TRUQUE (15000 m³)	60	15 000	14,29	18702	13AC1106934	SCEA SERGE DUCASSE	39819969500014	391958.00021888077	6285052.004526636
hors etiage 2023-2024	18707	37836	HINX			SOURCE ET RUISSELLEMENT		1 800	1,8	18707	Inutile	LALANNE STEPHANE	43804694800032	382116.059999999474	6298188.499999988
etiage 2023	18707	37836	HINX			SOURCE ET RUISSELLEMENT		16 400	8,2	18707	Inutile	LALANNE STEPHANE	43804694800032	382116.059999999474	6298188.499999988
etiage 2023	18708	37837	HINX	C	131	Reservoir PEPINIERE (1200 m³)	25	1 800	1,8	18708	R2113517	LALANNE STEPHANE	43804694800032	382191.0002263842	6298172.004528584
etiage 2023	18710	37840	HINX	E	153	Reservoir BIRECASTET (500 m³)	25	500	0,48	18710	01WZG24915	LALANNE STEPHANE	43804694800032	382191.0002263842	6298502.004528751
hors etiage 2023-2024	18711	3													

Période	N° point OUGC IRRIGADOUR	Nom du point de prélèvement - Administratif	Commune du point de prélèvement	Section cadastrale	Numéro cadastral	Nom de ressource	Débit demandé (m3/h)	Volume (m3)	Superficie irriguée (ha)	N° du point parent	N° du dispositif de comptage	Raison sociale	SIRET	X	Y
hors etiage 2023-2024	18822	38590	POYANNE	A	24	NAPPE ALLUVIALE DES TERRASSES RECENTES		2 500	2,5	18822	Inutile	MONCOT NATHALIE	38903903300011	392350.000219422218	6304100.004530027
etiage 2023	18822	38590	POYANNE	A	24	NAPPE ALLUVIALE DES TERRASSES RECENTES		33 066	18,37	18822	Inutile	MONCOT NATHALIE	38903903300011	392350.000219422218	6304100.004530027
hors etiage 2023-2024	18823	38592	TILH	F	194	Rivière Arrigan Grand	40	27 000	25	18823	Inutile	EARL PIROUAS	39028305900017	390903.87999999481	6281251.999999988
etiage 2023	18823	38592	TILH	F	194	Rivière Arrigan Grand	40	27 000	25	18823	Inutile	EARL PIROUAS	39028305900017	390903.87999999481	6281251.999999988
hors etiage 2023-2024	18825	38701	LATRILLE	C	249	SOURCE ET RUISSELLEMENT		26 000	20,8	18825	Inutile	EARL DE BACQUE	35196948000018	434841.93999999595	6285866.499999989
etiage 2023	18825	38701	LATRILLE	C	249	SOURCE ET RUISSELLEMENT		7 020	5,2	18825	Inutile	EARL DE BACQUE	35196948000018	434841.93999999595	6285866.499999989
hors etiage 2023-2024	18826	38730	CAMPAGNE			Rivière Blaye		30 000	16,67	18826	Inutile	ASA DE CAMPAGNE	29400065800012	408371.33999999618	6311723.999999989
etiage 2023	18826	38730	CAMPAGNE			Rivière Blaye		30 000	16,67	18826	Inutile	ASA DE CAMPAGNE	29400065800012	408371.33999999618	6311723.999999989
hors etiage 2023-2024	18830	38783	HINX	B	184	RUISSELLEMENT		16 000	8,43	18830	Inutile	LALANNE DENIS	34036734100013	381235.15999999509	6298089.999999989
etiage 2023	18830	38783	HINX	B	184	RUISSELLEMENT		16 000	8,43	18830	Inutile	LALANNE DENIS	34036734100013	381235.15999999509	6298089.999999989
hors etiage 2023-2024	18831	38788	LACOUY	D	227	Rivière Lacouy		5 000	4	18831	Inutile	EARL PHILIPPE TARTAS	48993410900013	436545.49999999593	6322655.499999990
etiage 2023	18831	38788	LACOUY	D	227	Rivière Lacouy		3 000	2	18831	Inutile	EARL PHILIPPE TARTAS	48993410900013	436545.49999999593	6322655.499999990
hors etiage 2023-2024	18832	38789	LACOUY	D	65	Ruisseau TEFLAT Q2131000		45 000	36	18832	Inutile	EARL PHILIPPE TARTAS	48993410900013	437501.05999999707	6323568.499999989
etiage 2023	18832	38789	LACOUY	D	65	Ruisseau TEFLAT Q2131000		1 500	1	18832	Inutile	EARL PHILIPPE TARTAS	48993410900013	437501.05999999707	6323568.499999989
hors etiage 2023-2024	18833	38791	GAILLERES	B	710	Reservoir MAULON (200000 m³)	30	16 716	01WZ159288	18833	Inutile	EARL PHILIPPE TARTAS	48993410900013	430117.00019315572	6320503.004530449
etiage 2023	18833	38791	GAILLERES	B	710	Reservoir MAULON (200000 m³)	30	16 716	01WZ159288	18833	Inutile	EARL PHILIPPE TARTAS	48993410900013	430117.00019315572	6320503.004530449
hors etiage 2023-2024	18835	38794	BENQUET	F	315	NAPPE ALLUVIALE DES TERRASSES RECENTES	45	34 200	19	18835	Inutile	CASTANG FRANCIS	33959530800018	417259.52999999662	6304962.499999989
etiage 2023	18835	38794	BENQUET	F	315	NAPPE ALLUVIALE DES TERRASSES RECENTES	45	34 200	19	18835	Inutile	CASTANG FRANCIS	33959530800018	417259.52999999662	6304962.499999989
hors etiage 2023-2024	18836	38806	TARTAS	C	146	Rivière CONDRETTE		5 000	3,33	18836	Inutile	LESPIAUCQ EMILIE	79848165100015	395915.27999999504	6310897.999999988
etiage 2023	18836	38806	TARTAS	C	146	Rivière CONDRETTE		5 000	3,33	18836	Inutile	LESPIAUCQ EMILIE	79848165100015	395915.27999999504	6310897.999999988
hors etiage 2023-2024	18839	5836_2019	SOUPROSSE	M	36	NAPPE ALLUVIALE CONVENTION CAGC	40	4 800	0	18839	Inutile	SCEA LES DEUX PIGNONS	38493973200010	400702.000213419553	6302596.004530128
etiage 2023	18839	5836_2019	SOUPROSSE	M	36	NAPPE ALLUVIALE CONVENTION CAGC	40	2 933	1,7	18839	Inutile	SCEA LES DEUX PIGNONS	38493973200010	400702.000213419553	6302596.004530128
hors etiage 2023-2024	18840	5870_2019	BONNEGARDE	C	168	Rivière Luy de Bearn alimentée par CAGC/AYGUELONGUE	40	15 000	10	18840	Inutile	SCEA DU LUY	41016458600019	400167.000212863379	6280312.004526078
etiage 2023	18840	5870_2019	BONNEGARDE	C	168	Rivière Luy de Bearn alimentée par CAGC/AYGUELONGUE	40	15 000	10	18840	Inutile	SCEA DU LUY	41016458600019	400167.000212863379	6280312.004526078
hors etiage 2023-2024	18841	38827	SAINT-JUSTIN	I	275	Ruisseau Graot Q2-0290 affluent Douze		13 500	13,5	18841	Inutile	SCEA D'AROUILLE	53339803000018	441690.09999999592	6324212.999999989
etiage 2023	18841	38827	SAINT-JUSTIN	I	275	Ruisseau Graot Q2-0290 affluent Douze		13 500	13,5	18841	Inutile	SCEA D'AROUILLE	53339803000018	441690.09999999592	6324212.999999989
hors etiage 2023-2024	18842	38828	SAINT-JUSTIN	I	275	Reservoir GRAOT (13500 m³)	25	13 500	13,5	18842	Inutile	SCEA D'AROUILLE	53339803000018	441596.000185091631	6324357.004530000
etiage 2023	18842	38828	SAINT-JUSTIN	I	275	Reservoir GRAOT (13500 m³)	25	13 500	13,5	18842	Inutile	SCEA D'AROUILLE	53339803000018	441596.000185091631	6324357.004530000
hors etiage 2023-2024	18843	38829	LATRILLE	ZC	50	SOURCE ET RUISSELLEMENT		4 000	4,5	18843	Inutile	EARL LAGRABETTE	79153188200011	435077.11999999588	6286405.999999988
etiage 2023	18843	38829	LATRILLE	ZC	50	SOURCE ET RUISSELLEMENT		4 000	4,5	18843	Inutile	EARL LAGRABETTE	79153188200011	435077.11999999588	6286405.999999988
hors etiage 2023-2024	18844	38830	LATRILLE	ZC	50	Reservoir LAGRABE (4000 m³)	50	4 000	4,5	18844	Inutile	EARL LAGRABETTE	79153188200011	435077.11999999588	6286405.999999988
etiage 2023	18844	38830	LATRILLE	ZC	50	Reservoir LAGRABE (4000 m³)	50	4 000	4,5	18844	Inutile	EARL LAGRABETTE	79153188200011	435077.11999999588	6286405.999999988
hors etiage 2023-2024	18846	38834	MONTGAILLARD	G	308	Rivière Techenerat		34 500	23	18846	Inutile	EARL DE CAUBET	41347339800019	421277.15999999625	6301398.999999990
etiage 2023	18846	38834	MONTGAILLARD	G	308	Rivière Techenerat		34 500	23	18846	Inutile	EARL DE CAUBET	41347339800019	421277.15999999625	6301398.999999990
hors etiage 2023-2024	18847	38835	MONTGAILLARD	G	303	Reservoir DURIEU (34500 m³)	40	34 500	23	18847	Inutile	EARL DE CAUBET	41347339800019	422073.61999999588	6301571.999999990
etiage 2023	18847	38835	MONTGAILLARD	G	303	Reservoir DURIEU (34500 m³)	40	34 500	23	18847	Inutile	EARL DE CAUBET	41347339800019	422073.61999999588	6301571.999999990
hors etiage 2023-2024	18850	38839	SAINT-PERDON	AN	160	SOURCE ET RUISSELLEMENT		6 000	3	18850	Inutile	DESQUIBES DOMINIQUE	42040751200011	412427.09999999569	6310419.999999989
etiage 2023	18850	38839	SAINT-PERDON	AN	160	SOURCE ET RUISSELLEMENT		6 000	3	18850	Inutile	DESQUIBES DOMINIQUE	42040751200011	412427.09999999569	6310419.999999989
hors etiage 2023-2024	18851	38846	SAINT-MARTIN-D'ONEY	P	9	Rivière MOULIN DE MELLAN		5 000	2,5	18851	Inutile	LESPIAUCQ EMILIE	79848165100015	403798.000211907027	6319558.004532901
etiage 2023	18851	38846	SAINT-MARTIN-D'ONEY	P	9	Rivière MOULIN DE MELLAN		11 070	4,5	18851	Inutile	LESPIAUCQ EMILIE	79848165100015	403798.000211907027	6319558.004532901
hors etiage 2023-2024	18852	38847	TARTAS	G	798	Ruisseau de Menet affluent Midouze Q2690250		9 100	4,55	18852	Inutile	BATS DOMINIQUE	40044945000016	392606.000219474488	6309626.004530934
etiage 2023	18852	38847	TARTAS	G	798	Ruisseau de Menet affluent Midouze Q2690250		7 378	3,18	18852	Inutile	BATS DOMINIQUE	40044945000016	392606.000219474488	6309626.004530934
hors etiage 2023-2024	18857	38855	MOUSCARDES	C	659	Ruisseau affluent Arrigan Grand Q3431140	240	40 000	40	18857	Inutile	ASA DE MOULIOTS	29400062500011	387533.00021954484	6283667.004526183
etiage 2023	18857	38855	MOUSCARDES	C	659	Ruisseau affluent Arrigan Grand Q3431140	240	40 000	40	18857	Inutile	ASA DE MOULIOTS	29400062500011	387533.00021954484	6283667.004526183
hors etiage 2023-2024	18858	38856	MOUSCARDES	C	666	Reservoir LIQUINS HAOUTS (40000 m³)	240	40 000	40	18858	Inutile	ASA DE MOULIOTS	29400062500011	387721.00022140749	6283681.004526172
etiage 2023	18858	38856	MOUSCARDES	C	666	Reservoir LIQUINS HAOUTS (40000 m³)	240	40 000	40	18858	Inutile	ASA DE MOULIOTS	29400062500011	387721.00022140749	6283681.004526172
hors etiage 2023-2024	18864	38862	LE VIGNAU	D	462	SOURCE ET RUISSELLEMENT		1 200	0,8	18864	Inutile	GACD DU COS	32443110500018	435516.96999999506	6302083.999999989
etiage 2023	18864	38862	LE VIGNAU	D	462	SOURCE ET RUISSELLEMENT		20 520	15,2	18864	Inutile	GACD DU COS	32443110500018	435516.96999999506	6302083.999999989
hors etiage 2023-2024	18866	38866	SAINT-GEIN	B	7	Rivière Ludon		250 000	166,66	18866	Inutile	SI AMENAGEMENT LUDON	25400194400019	435533.65999999567	6309213.499999989
etiage 2023	18866	38866	SAINT-GEIN	B	7	Rivière Ludon		250 000	166,66	18866	Inutile	SI AMENAGEMENT LUDON	25400194400019	435533.65999999567	6309213.499999989
hors etiage 2023-2024	18870	38874	DONZACQ	F	385	Rivière Luys reunis	45	4 763	4,41	18870	Inutile	EARL DE JOUANDEOU	34381070100015	392323.96999999448	6290697.499999988
etiage 2023	18870	38874	DONZACQ	F	385	Rivière Luys reunis	45	4 763	4,41	18870	Inutile	EARL DE JOUANDEOU	34381070100015	392323.96999999448	6290697.499999988
hors etiage 2023-2024	18871	38875	DONZACQ	F	374	Rivière Luys reunis	45	4 774	4,42	18871	Inutile	EARL DE JOUANDEOU	34381070100015	392654.02999999562	6290501.999999989
etiage 2023	18871	38875	DONZACQ	F	374	Rivière Luys reunis	45	4 774	4,42	18871	Inutile	EARL DE JOUANDEOU	34381070100015	392654.02999999562	6290501.999999989
hors etiage 2023-2024	18872	38876	DONZACQ	A	175	SOURCE ET RUISSELLEMENT		10 000	10	18872	Inutile	EARL DE JOUANDEOU	34381070100015	392134.39999999558	6292307.499999988
etiage 2023	18872	38876	DONZACQ	A	175	SOURCE ET RUISSELLEMENT		7 906	7,32	18872	Inutile	EARL DE JOUANDEOU	34381070100015	392134.39999999558	6292307.499999988
hors etiage 2023-2024	18873	38884	MORGANX	A	233	Rivière LA JEUNESSE		6 000	6	18873	Inutile	LATASTE JEAN PAUL	35349560900011	412693.39999999616	6285302.499999988
etiage 2023	18873	38884	MORGANX	A	233	Rivière LA JEUNESSE		10 374	7,8	18873	Inutile	LATASTE JEAN PAUL	35349560900011	412693.39999999616	6285302.499999988
hors etiage 2023-2024	1														

Période	N° point OUGC IRRIGADOUR	Nom du point de prélèvement - Administratif	Commune du point de prélèvement	Section cadastrale	Numéro cadastral	Nom de ressource	Débit demandé (m³/h)	Volume (m³)	Superficie irriguée (ha)	N° du point parent	N° du dispositif de comptage	Raison sociale	SIRET	X	Y
etage 2023	18995	39505	BEYLONGUE	B	88	NAPPE DU MIOCENE	110	116 760	42	18995	WA0013394	LABARRIERE BENOIT	40432470900017	394031.000219038979	6323505.004533067
etage 2023	18996	39511	SAINT-PAUL-LES-DAX	AP	35	NAPPE DU MIO-PLIO-QUATERNAIRE	44	54 900	18	18996	14022047	EARL CLOUERES	44823666100014	367472.379999999423	6303084.499999988
etage 2023	18997	39512	LAMOTHE	C	39	NAPPE DU MARSAN	30	11 160	6,2	18997	WA041A139	EARL LA LEBE	404886.0002009509	6307962.004531217	
etage 2023	18998	39513	SAINT-PAUL-LES-DAX	BL	160	NAPPE DU MIOCENE (HELVETIEN)	30	36 300	11	18998	AB 21075	EARL CHANTALAUDE	82395926700019	375868.119999999471	6302648.999999988
etage 2023	18999	39514	LE LEUY	C	6	NAPPE DU MARSAN	35	16 400	8	18999	WA0211039	SCEA DE COUTEROT	51084562100018	406596.000209528836	6310033.004531573
etage 2023	19000	39518	CASTANDET	ZO	151	NAPPE DE L'ARMAGNAC	80	45 000	25	19000	21921583	EARL DE LASSALLE	48185534400018	430391.000192496227	6307901.004532157
etage 2023	19004	39572	LAURET	B	412	Reservoir MOUJOUAN (15000 m³)	30	15 000	12,02	19004	ZR5667	FERRAND HERVE	38439523200018	431770.799999999523	6278670.499999987
hors etage 2023-2024	19015	39601	CLERMONT	B	7	SOURCE ET RUISSELLEMENT		400	0,4	19015	Inutile	LARREY DOMINIQUE	34031351900019	384348.52999999962	6291952.499999989
hors etage 2023-2024	19016	39604	VILLENEUVE-DE-MARSAN	B	431	Ruisseau de Pitoc Q2155050		13 000	10	19016	Inutile	EARL DE BALOUS	35290882600014	435514.000189263897	6319460.004534096
etage 2023	19016	39604	VILLENEUVE-DE-MARSAN	B	431	Ruisseau de Pitoc Q2155050		15 000	10	19016	Inutile	EARL DE BALOUS	35290882600014	435514.000189263897	6319460.004534096
etage 2023	19020	20927_20	GOUTS	B	86	NAPPE ALLUVIALE CONVENTION CACG	13	8 625	5	19020	01131296	BATS EVELYNE	80974418800016	395480.899999999558	6304590.999999988
hors etage 2023-2024	19025	39619	SAINT-PERDON	AO	2	Riviere Lagrange		2 400	1,92	19025	Inutile	NEHLIG REGINE	41763324500010	412131.11999999953	6313139.499999990
etage 2023	19025	39619	SAINT-PERDON	AO	2	Riviere Lagrange		2 738	1,18	19025	Inutile	NEHLIG REGINE	41763324500010	412131.11999999953	6313139.499999990
hors etage 2023-2024	19027	39626	NARROSSE	AE	120	SOURCE ET RUISSELLEMENT		360	0,5	19027	Inutile	MERIC FLORIAN	79092825300018	375863.719999999623	6297361.499999990
hors etage 2023-2024	19030	39636	AMOU	B	113	SOURCE ET RUISSELLEMENT		20 000	20	19030	Inutile	EARL DE LADON	34939963000016	397976.27999999962	6285731.499999989
etage 2023	19030	39636	AMOU	B	113	SOURCE ET RUISSELLEMENT		18 200	14	19030	Inutile	EARL DE LADON	34939963000016	397976.27999999962	6285731.499999989
hors etage 2023-2024	19031	39638	LABASTIDE-D'ARMAGNAC	H	43	SOURCE ET RUISSELLEMENT		15 000	10	19031	Inutile	TARRIDE JEAN CLAUDE	41464437700015	444302.219999999623	6322731.499999988
etage 2023	19031	39638	LABASTIDE-D'ARMAGNAC	H	43	SOURCE ET RUISSELLEMENT		3 000	2	19031	Inutile	TARRIDE JEAN CLAUDE	41464437700015	444302.219999999623	6322731.499999988
hors etage 2023-2024	19032	39640	MAURRIN	A	228	RUISSELLEMENT		25 000	25	19032	Inutile	EARL COUSTERE	48102023800012	431001.619999999588	6309970.499999989
etage 2023	19035	39645	EUGENIE-LES-BAINS	G	130	SOURCE ET RUISSELLEMENT	35	1 080	0,8	19035	Inutile	EARL SAUBANERE	49494684000012	427940.000193679356	6292980.004529556
hors etage 2023-2024	19037	39649	AURICE	A	154	Riviere HERTE		8 000	4,6	19037	Inutile	GAC JEANSARTE	38754745800019	409140.249999999651	6307680.499999990
etage 2023	19037	39649	AURICE	A	154	Riviere HERTE		21 800	10,9	19037	Inutile	GAC JEANSARTE	38754745800019	409140.249999999651	6307680.499999990
hors etage 2023-2024	19038	39650	HINX	B	52	Ruisseau de Laportalotte Q3101050		1 500	1,5	19038	Inutile	EARL DE MOURAS	42002750000016	381175.659999999932	6298874.499999987
etage 2023	19038	39650	HINX	B	52	Ruisseau de Laportalotte Q3101050		2 475	1,65	19038	Inutile	EARL DE MOURAS	42002750000016	381175.659999999932	6298874.499999987
hors etage 2023-2024	19039	39651	POMAREZ	D	205	Riviere Larrigand		3 000	3	19039	Inutile	EARL DU BIELLE	42145577500013	391058.659999999567	6287214.499999989
etage 2023	19039	39651	POMAREZ	D	205	Riviere Larrigand		3 240	3	19039	Inutile	EARL DU BIELLE	42145577500013	391058.659999999567	6287214.499999989
hors etage 2023-2024	19042	39654	MUGRON	E	328	SOURCE ET RUISSELLEMENT		2 000	20	19042	Inutile	SCEA DE SALLEBIELE	39980283400016	399089.219999999565	6300095.999999989
etage 2023	19042	39654	MUGRON	E	328	SOURCE ET RUISSELLEMENT		5 700	3,8	19042	Inutile	SCEA DE SALLEBIELE	39980283400016	399089.219999999565	6300095.999999989
hors etage 2023-2024	19043	39655	LE FRECHE	A	134	Riviere Lacquy		31 172	18,83	19043	Inutile	DUPORTE CLAUDE	32647176000019	437615.000187808299	6320722.004534349
etage 2023	19043	39655	LE FRECHE	A	134	Riviere Lacquy		9 255	6,17	19043	Inutile	DUPORTE CLAUDE	32647176000019	437615.000187808299	6320722.004534349
hors etage 2023-2024	19044	39658	LACQUY	D	97	Riviere Lacquy		7 500	5	19044	Inutile	SARL SOTRALAC	35408612600019	437576.619999999588	6322928.499999991
etage 2023	19044	39658	LACQUY	D	97	Riviere Lacquy		7 500	5	19044	Inutile	SARL SOTRALAC	35408612600019	437576.619999999588	6322928.499999991
hors etage 2023-2024	19048	39664	GAMARDE-LES-BAINS	G	151	Riviere Pelette		9 500	9,5	19048	R1803208	EARL LEBENNE	38197760200014	386957.0002306685	6299783.004529070
etage 2023	19048	39664	GAMARDE-LES-BAINS	G	151	Riviere Pelette		7 176	5,52	19048	R1803208	EARL LEBENNE	38197760200014	386957.0002306685	6299783.004529070
hors etage 2023-2024	19052	39670	CAUPENNE	C	335	SOURCE ET RUISSELLEMENT		1 200	1,2	19052	Inutile	CASTAGNOS ALAIN	39378798100017	399088.699999999604	6293584.999999989
etage 2023	19052	39670	CAUPENNE	C	335	SOURCE ET RUISSELLEMENT		4 494	0,38	19052	Inutile	CASTAGNOS ALAIN	39378798100017	399088.699999999604	6293584.999999989
hors etage 2023-2024	19056	39677	BOSTENS			Riviere Neuf Fontaines		40 000	31,42	19056	Inutile	SCEA DOMAINE DE CLAV	53852376200010	428792.029999999562	6325394.499999989
etage 2023	19056	39677	BOSTENS			Riviere Neuf Fontaines		3 555	1,58	19056	Inutile	SCEA DOMAINE DE CLAV	53852376200010	428792.029999999562	6325394.499999989
hors etage 2023-2024	19057	39678	HABAS	D	38	Ruisseau affluent Arrigan Q3431080		11 000	2	19057	Inutile	SCEA DE BORDENAVE	41084041700019	380727.00022670778	6282207.004525595
etage 2023	19057	39678	HABAS	D	38	Ruisseau affluent Arrigan Q3431080		1 080	1	19057	Inutile	SCEA DE BORDENAVE	41084041700019	380727.00022670778	6282207.004525595
hors etage 2023-2024	19058	39682	LE LEUY	A	45	Riviere BOUCHAT		9 000	5,74	19058	Inutile	BIBES THIERRY	39485129900013	405073.249999999593	6309489.999999990
etage 2023	19058	39682	LE LEUY	A	45	Riviere BOUCHAT		39 580	19,79	19058	Inutile	BIBES THIERRY	39485129900013	405073.249999999593	6309489.999999990
hors etage 2023-2024	19059	39683	SAINT-CRICQ-VILLENEUVE	C	337	Riviere PEDELAS Q2-0250		2 100	1	19059	Inutile	GAC DES MONDINES	34366220100015	430583.000192706531	6317319.004533604
etage 2023	19059	39683	SAINT-CRICQ-VILLENEUVE	C	337	Riviere PEDELAS Q2-0250		10 000	5	19059	Inutile	GAC DES MONDINES	34366220100015	430583.000192706531	6317319.004533604
etage 2023	19060	39686	HINX	E	324	Reservoir PEYRINES (40000 m³)	25	15 400	7	19060	WA021A260	SCA DE BOURDETTE	39067467900019	385549.029999999504	6297279.499999988
etage 2023	19061	39688	SAINT-LOUBOUER	C	428	Reservoir PINTRE (50000 m³)	120	12 000	7,7	19061	04WZ157300	CROUTZ LIONEL	83398088100019	423943.159999999625	6293253.999999991
hors etage 2023-2024	19062	39691	PARLEBOSQ	G	458	Riviere Saint-Cricq		250 000	112,86	19062	Inutile	EARL DU HERS	50327265000014	460118.779999999679	6318464.999999989
hors etage 2023-2024	19063	39694	MIMBASTE	H	1053	SOURCE ET RUISSELLEMENT		1 375	0,86	19063	Inutile	SCEA CAMP DE LA VIGNE	53400511100016	378282.879999999423	6291959.499999987
hors etage 2023-2024	19064	39695	HABAS	C	961	Reservoir SINTOT (8000 m³)	30	3 000	1	19064	WA0113772	EARL DE L'OUSSAU	42201605500010	381889.119999999966	6282826.499999989
etage 2023	19064	39695	HABAS	C	961	Reservoir SINTOT (8000 m³)	30	6 211	5	19064	WA0113772	EARL DE L'OUSSAU	42201605500010	381889.119999999966	6282826.499999989
hors etage 2023-2024	19066	39699	HINX	C	111	Riviere MOULIOT		25 197	13,62	19066	Inutile	SCEA DU HOUSSAT	34158478700012	380744.69999999944	6297363.499999987
etage 2023	19066	39699	HINX	C	111	Riviere MOULIOT		25 197	13,62	19066	Inutile	SCEA DU HOUSSAT	34158478700012	380744.69999999944	6297363.499999987
hors etage 2023-2024	19073	39755	BAIGTS	C	321	SOURCE ET RUISSELLEMENT		7 000	7	19073	Inutile	LARRERE BERNARD	32888902700012	396080.11999999953	6295811.499999988
etage 2023	19073	39755	BAIGTS	C	321	SOURCE ET RUISSELLEMENT		3 000	2	19073	Inutile	LARRERE BERNARD	32888902700012	396080.11999999953	6295811.499999988
etage 2023	19078	39777	LENCOUACQ	E	350	NAPPE DU MIO-PLIO-QUATERNAIRE	30	27 000	7,5	19078	WA0033400	MOKHTARI KAMEL	47980197900010	427267.999999999651	6340785.999999990
etage 2023	19079	39778	LENCOUACQ	D	257	NAPPE DU MIO-PLIO-QUATERNAIRE	30	32 400	9	19079	Inutile	MOKHTARI KAMEL	47980197900010	427267.999999999651	6340785.999999990
etage 2023	19081	39784	MEES	AM	106	NAPPE INDETERMINEE	25	13 650	7	19081	En cours	EARL DU MAAS	53145687000011	367764.599999999453	6297292.999999990
etage 2023	19082	39789	CERE	B	408	NAPPE DU MIO-PLIO-QUATERNAIRE	20	28 842	9,2	19082	En cours	EARL DU LYS	47803341800029	418459.399999999732	6329739.499999991
etage 2023	19083	39790	SAINT-PERDON	AP	48	NAPPE DU MARSAN	150	88							

Période	N° point OUGC IRRIGADOUR	Nom du point de prélèvement - Administratif	Commune du point de prélèvement	Section cadastrale	Numéro cadastral	Nom de ressource	Débit demandé (m3/h)	Volume (m3)	Superficie irriguée (ha)	N° du point parent	N° du dispositif de comptage	Raison sociale	SIRET	X	Y
etage 2023	19221	40386	SAINT-PERDON	AD	74	NAPPE DU MARSAN	16	25 080	8	19221	07WZG08485	LANIBOIS ANDRÉ	3436490000019	409513.099999999569	6316330.499999988
etage 2023	19222	40387	GÉLOUX	AE	454	NAPPE DU MIO-PLUO-QUATERNAIRE	30	28 215	9	19222	En cours	EARL L'ECUREUIL	40442251100018	407972.199999999662	6327695.999999990
hors etage 2023-2024	19223	40394	MEILHAN	YB	15	NAPPE DU MARSAN	110	13 200		19223	En cours	EARL DE SAUBIERES	39532529300011	403787.059999999532	6311849.499999990
etage 2023	19224	40394	MEILHAN	YB	15	NAPPE DU MARSAN	120	98 690	35,5	19223	En cours	EARL DE SAUBIERES	39532529300011	403787.059999999532	6311849.499999990
etage 2023	19224	40395	SOUPROSSE	D	188	NAPPE DU MIOECNE (HELVETIEN)	45	30 750	15	19224	21800899	LURO PIERRETTE	4806000200010	401685.000212921121	6307463.004530966
hors etage 2023-2024	19225	40397	SAINT-GEIN	G	243	Riviere BARRES ET LASPEYRIERES		12 000	12	19225	Inutile	SCEA LOUBREY	48938594800018	433113.000190639403	6310150.004532611
hors etage 2023-2024	19226	40405	BORDERES-ET-LAMENSANS	A	342	NAPPE ALLUVIALE DES TERRASSES RECENTES	90	5 000		19226	K6045619000	SOLEAL	35246829200037	426854.000194838271	6303186.004531262
etage 2023	19226	40405	BORDERES-ET-LAMENSANS	A	342	NAPPE ALLUVIALE DES TERRASSES RECENTES	90	91 800	51	19226	K6045619000	SOLEAL	35246829200037	426854.000194838271	6303186.004531262
etage 2023	19227	20404_201	SERRES-GASTON	E	232	Riviere Gabas alimentée par CACG/GARDERES/COUDURE	24	16 388	9,5	19227	01wzi35549	EARL LE BOURDIOU	43536009400013	417534.749999999561	6290812.999999990
hors etage 2023-2024	19228	40417	GAUJACQ	ZP	125	Ruisseau Larrissau Q3400500		31 000	25,83	19228	Inutile	ASA DES TROIS LACS	29400044300019	396245.969999999565	6289488.499999990
etage 2023	19231	40448	SAINT-JEAN-DE-MARSACQ	B	517	NAPPE ALLUVIALE DES TERRASSES RECENTES	60	27 300	14	19231	WP1R50	SECHEER VINCENT	43756345500025	356734.000244092429	6290633.004526061
etage 2023	19232	40448	SOUPROSSE	K	53	NAPPE DU MARSAN	50	18 676	9,11	19232	21AEOH04006	EARL TRASSOULET	39306595800018	403194.000211760285	6305347.004530685
etage 2023	19234	40455	LENCOUJACQ	E	1002	NAPPE DU MIOECNE (HELVETIEN)	50	45 000	12,5	19234	08WZ07546	EARL DE LIBON	37929713800016	426853.469999999681	6338551.499999990
etage 2023	19235	40461	SAINT-GEOURS-DE-MAREM	BZ	101	NAPPE DU MIO-PLUO-QUATERNAIRE	30	33 150	17,5	19235	NR01231682	CAZEAUX YANNICK	52882357800018	358672.000242957787	6295617.004527055
etage 2023	19236	40462	HAUT-MAUCO	AH	22	NAPPE DU MARSAN	27	20 081	13,21	19236	WA0013137-1	MAAS SEEDS	42300055300010	415240.839999999556	6309849.999999987
etage 2023	19238	40465	SAINT-GEIN	A	318	Riviere Ludon alimentée PAR SAINT MICHEL ET SAINT GEIN				19238	16AE103241	SCEA LOUBREY	48938594800018	433698.000190238527	6310589.004532702
etage 2023	19239	40470	LAMOTHE	D	228	NAPPE DU MARSAN	30	11 911	5,81	19239	En cours	EARL DE LA MIDOUZE	39963276900010	407369.839999999566	6307044.999999989
hors etage 2023-2024	19242	40479	LESGOR	A	156	NAPPE DU MIO-PLUO-QUATERNAIRE	47	3 000	7,1	19242	R1800789	TASTET ERIC	35350995300017	383663.000226101663	6315650.004531482
etage 2023	19242	40479	LESGOR	A	156	NAPPE DU MIO-PLUO-QUATERNAIRE	47	21 229	7,1	19242	R1800789	TASTET ERIC	35350995300017	383663.000226101663	6315650.004531482
etage 2023	19243	40481	BEYLONGUE	A	250	NAPPE DU MIO-PLUO-QUATERNAIRE	93	31 275	11,25	19243	01332458	EARL BOUHEYRE	51008892500019	398796.00022120201	6322896.004532801
etage 2023	19245	40501	SAINT-YAGUEN	F	113	NAPPE DU MIO-PLUO-QUATERNAIRE	30	15 707	5,65	19245	WA01131735	EARL DOUS AOUCHETS	41076817000012	398013.00021593296	6317090.004532301
etage 2023	19246	40505	MONSEGUR	ZH	51	NAPPE DU BEARN SUD LANDES	60	28 600	20	19246	1646002219	EARL ARC EN CIEL	53009691600016	415879.000201940944	6285367.004527696
etage 2023	19249	40520	GOUTS	C	285	NAPPE ALLUVIALE DES TERRASSES ANCIENNES	30	13 038	6,36	19249	51390	BRANGER MARIE ANTOIN	00000000000079	395187.029999999446	6305786.499999988
etage 2023	19251	40539	CAUNA	F	82	NAPPE ALLUVIALE DES TERRASSES ANCIENNES	80	80 100	44,5	19251	02WZ36143	EARL DE LA TOUR CARRE	48240706100019	405212.000210257829	6303712.004530501
etage 2023	19252	23232_201	CAUNA	F	185	NAPPE ALLUVIALE CONVENTION CACG		23 288	13,5	19252	wa0123628	EARL DE LA TOUR CARRE	48240706100019	404750.279999999446	6303486.999999988
etage 2023	19253	40541	SAINT-JEAN-DE-LIER	D	108	NAPPE ALLUVIALE DES TERRASSES RECENTES	15	8 400	4	19253	WA01131260	EARL L'ADOUR	38111295200019	387152.000223182473	6305576.004530048
etage 2023	19254	40545	SAINT-LON-LES-MINES	AP	107	NAPPE DU BEARN SUD LANDES	15		4,17	19254	En cours	EARL DE LA LANERE	35185428600014	366706.499999999476	6290559.999999987
etage 2023	19257	40568	VILLENEUVE-DE-MARSAN	I	306	NAPPE DE L'ARMAGNAC	45	16 542	9,19	19257	Inutile	DUPART ALAIN	33155942700017	433356.0001907642	6318340.004533852
etage 2023	19259	40576	PORT-DE-LANNE	ZB	93	NAPPE DU BEARN SUD LANDES	25	20 475	10,5	19259	WA052A189	COMETS FRANCOIS	39522077500013	363003.779999999446	6283774.499999989
etage 2023	19260	40578	CAUPENNE	ZD	44	NAPPE DE L'OLIGOCENE (BEARN)	30	13 000	10	19260	En cours	EARL DE LORTHE	33969273300019	396848.379999999587	6297400.499999990
etage 2023	19261	40579	BAIGTS	A	63	NAPPE DE L'Eocene (BEARN)	40	21 450	15	19261	En cours	EARL DE LORTHE	33969273300019	393023.619999999588	6296343.999999989
etage 2023	19262	40580	LAHOSSÉ	B	295	NAPPE DE L'Eocene (BEARN)	50	30 000	20	19262	En cours	EARL DE LORTHE	33969273300019	394673.469999999565	6297381.499999989
hors etage 2023-2024	19263	40584	BETBEZER-D'ARMAGNAC	A	198	Riviere Douze	150	100 000	0	19263	En cours	ASA DE BETBEZER LABAST	29400027800019	444803.619999999646	6324660.499999990
etage 2023	19263	40584	BETBEZER-D'ARMAGNAC	A	198	Riviere Douze				19263	En cours	ASA DE BETBEZER LABAST	29400027800019	444803.619999999646	6324660.499999990
etage 2023	19265	40608	BEGAAR	C	511	NAPPE DU MIOECNE (AQUITANIE)	30	20 183	7,26	19265	WA08A006	EARL MIGNOM BROY	50332729800017	391853.000220141956	6312735.004531389
etage 2023	19266	40610	HAUT-MAUCO	D	246	NAPPE DU MARSAN	50	45 100	22	19266	WA073A134	LAFARGUE JEAN CHRISTO	41911164600016	415300.000203352125	6310715.004532027
etage 2023	19267	40612	HINX	B	252	NAPPE DU MIOECNE (AQUITANIE)	60	27 489	16,17	19267	01WZ028762	LALANNE DENIS	34036734100013	381599.899999999616	6298111.499999989
hors etage 2023-2024	19275	40646	LACRABE	A	540	Ruisseau affluent Lacrabe Q3251030		9 400	2	19275	Inutile	SCEA LES ACTINIDIAS	42265828600014	410280.439999999478	6285732.999999988
etage 2023	19276	40647	LACRABE	A	45	Reservoir LARMAGNAC (6 000 m³)	40	4 400	2	19276	2006	SCEA LES ACTINIDIAS	42265828600014	410229.029999999504	6285672.999999988
etage 2023	19277	40649	BENQUET	H	174	Reservoir LAPOQUE (15000 m³)	120	50 000	13,82	19277	08C1049755	EARL DU PAS DU HOUR	44298892900018	415963.000202752883	6307385.004531526
hors etage 2023-2024	19278	40659	LOSSE	E	355	NAPPE DU MIOECNE (HELVETIEN)		25 000		19278	1746000034	SCEA DOMAINE D'ESGAC	32476675000014	457510.000173952023	6331691.004536512
etage 2023	19278	40659	LOSSE	E	355	NAPPE DU MIOECNE (HELVETIEN)	90	84 420	23,45	19278	1746000034	SCEA DOMAINE D'ESGAC	32476675000014	457510.000173952023	6331691.004536512
etage 2023	19279	40661	ONARD	C	685	NAPPE DU MIOECNE (HELVETIEN)	35	27 486	15,27	19279	WA01131427	EARL DE FRANCS	38748482700010	390645.379999999441	6305869.499999989
etage 2023	19281	40665	SAINT-JEAN-DE-MARSACQ	B	539	NAPPE ALLUVIALE DES TERRASSES RECENTES	15	6 923	3,55	19281	WP-R50P011	SECHEER VINCENT	43756345500025	357544.000243510469	6290466.004526703
etage 2023	19287	40682	TARTAS	G	188	NAPPE ALLUVIALE DES TERRASSES ANCIENNES	60	33 360	12	19287	WA0023157	SCEA LAGRABE	50198729000012	394428.000218146946	6308908.004530894
hors etage 2023-2024	19288	40700	BAHUS-SOUBIRAN	C	179	RUISSELLEMENT	40	8 000	8	19288	Inutile	EARL PHILIPPE BONNEL	48932161200017	432556.999999999561	6292398.999999989
hors etage 2023-2024	19289	40702	BAHUS-SOUBIRAN	C	185	Reservoir PEMAU	40	8 000	8	19289	En cours	EARL PHILIPPE BONNEL	48932161200017	432552.559999999648	6292487.999999988
etage 2023	19289	40702	BAHUS-SOUBIRAN	C	185	Reservoir PEMAU	50	8 000	8	19289	En cours	EARL PHILIPPE BONNEL	48932161200017	432552.559999999648	6292487.999999988
etage 2023	19295	23731_201	ARBOUCAVE	C	15	Riviere Gabas alimentée par CACG/GARDERES/COUDURE	30	20 700	12	19295	07WZ083864	EARL DUFRECHE	35289165900018	422905.379999999588	6285133.999999989
etage 2023	19296	20394_201	SAMADET	ZO	15	Riviere Gabas alimentée par CACG/GARDERES/COUDURE	40	28 800	16,7	19296	WA052A119	EARL DE BERDOULE	49394469800015	421101.000198333305	6287785.004528351
etage 2023	19297	20344_201	ARBOUCAVE	A	299	Riviere Gabas alimentée par CACG/GARDERES/COUDURE	12	8 625	5	19297	IRT100210018	EARL DU CASTET	42234807800011	422590.699999999561	6285980.499999989
etage 2023	19299	20670_201	LE FRECHE	E	113	Riviere Midou alimentée par CACG/CHARROS				20067	01WL123629	CAZENAIVE VINCENT	41528343100013	441403.000184985693	6317394.004534005
etage 2023	19303	6992_201	CAZERES-SUR-L'ADOUR	E	224	NAPPE ALLUVIALE CONVENTION CACG	40	26 910	15,6	19303	1251610	EARL LA CADETTE	48840090400014	434618.529999999446	6299372.499999989
etage 2023	19307	40767	ONARD	A	295	NAPPE ALLUVIALE DES TERRASSES RECENTES	35	7 956	4,42	19307	WA200A0001	MONCOT NATHALIE	38903903300011	392478.000219348989	6304519.004530101
etage 2023	19308	40775	MAGESCO	E	24	NAPPE DU MIO-PLUO-QUATERNAIRE	25	26 657	8,74	19308	1504771	EARL DE CAPDEVILLE	48769543900017	487695.43900017	6305508.004529105
etage 2023	19309	40782	BERGOUHEY	A	404	NAPPE INDETERMINEE	200	97 500	65	19309	En cours	SCEA DE LA COLLINE	33133907700017	399609.199999999604	6292439.99

Période	N° point OUGC IRRIGADOUR	Nom du point de prélèvement - Administratif	Commune du point de prélèvement	Section cadastrale	Numéro cadastral	Nom de ressource	Débit demandé (m3/h)	Volume (m3)	Superficie irriguée (ha)	N° du point parent	N° du dispositif de comptage	Raison sociale	SIRET	X	Y
hors etiage 2023-2024	19447	41469	POUILLON	AN	272	RUISSELLEMENT		2 500	2,56	19447	Inutile	LAHET BAPTISTE	50751981700013	378533.939999999362	6285179.499999987
etiage 2023	19448	41470	POUILLON	AN	268	Reservoir COURROUYES (2500 m³)	20	2 500	2,56	19448	En cours	LAHET BAPTISTE	50751981700013	378576.000228367804	6285233.004526077
etiage 2023	19449	41474	POMAREZ	J	24	Reservoir LAMEIGNON (3000 m³)	50	3 000	3	19449	En cours	EARL DE LAMEIGNON	34771292900012	391707.399999999441	6287020.499999988
etiage 2023	19450	41479	BRETAGNE-DE-MARSAN	AD	44	NAPPE DU MIOCENE (HELVETIEN)	75	43 050	21	19450	21AEH7975	EARL DE MILLAQUE	53034089800014	422903.000197981892	6311888.004532502
etiage 2023	19451	41490	ESTIGARDE	C	384	NAPPE DU MIO-PLUO-QUATERNAIRE	40	21 528	5,98	19451	HORAIRE 40	EARL BRETHES	34901552000012	451257.000178363407	6329705.004536047
etiage 2023	19452	41498	TARTAS	F	459	NAPPE DU MIOCENE (HELVETIEN)	30	7 200	4	19452	WA0113030	CAZEAUX THIERRY	42519636700014	394762.469999999506	6306508.004536047
etiage 2023	19454	41517	LALUQUE	A	273	NAPPE DU MIO-PLUO-QUATERNAIRE	30	34 983	11,7	19454	19ACH000133	SCEA LAQUICAZE	40086488000010	376234.00021364858	6314969.004531055
etiage 2023	19455	41522	SAINT-CRICO-CHALOSSE	E	81	NAPPE DE L'EOCENE (BEARN)	49	53 651	41,27	19455	En cours	EARL DES ARAGONITES	40086526700010	404763.499999999534	6291145.499999990
etiage 2023	19456	41527	VILLENAVE	D	133	NAPPE DU MIOCENE (HELVETIEN)	40	36 140	13	19456	E0121167626	EARL CABIRO JEAN-MARIE	42316800400012	395513.029999999562	6325841.999999989
etiage 2023	19457	30034 20	AIRE-SUR-L'ADOUR	BW	50	NAPPE ALLUVIALE CONVENTION CACG	38	25 875	15	19457	17ACH501819	LACERRE FLORENCE	50532288300016	437195.000187252706	6297006.004530606
hors etiage 2023-2024	19458	41536	HONTANX	A	74	NAPPE DU MIOCENE (ARMAGNAC)				18892	04WL69602	SCEA SUPPI	40194818700018	436564.000188174541	6310012.004532716
etiage 2023	19458	41536	HONTANX	A	74	NAPPE DU MIOCENE (ARMAGNAC)				18892	04WL69602	SCEA SUPPI	40194818700018	436564.000188174541	6310012.004532716
hors etiage 2023-2024	19459	41537	BEYLONGUE	C	358	NAPPE DU MIOCENE	5	2 500	0	19459	WA06064507	EARL GRAND LAURAY	43994960300013	396501.249999999534	6320892.499999989
etiage 2023	19459	41537	BEYLONGUE	C	358	NAPPE DU MIOCENE	5	2 500	0	19459	WA06064507	EARL GRAND LAURAY	43994960300013	396501.249999999534	6320892.499999989
etiage 2023	19463	41560	GOUTS	D	380	NAPPE ALLUVIALE DES TERRASSES ANCIENNES	150	48 442	23,63	19463	1131343	EARL DE MESPLES	50112839000018	396437.159999999509	6305112.999999989
etiage 2023	19464	5115_2019	AIRE-SUR-L'ADOUR	AX	46	NAPPE ALLUVIALE CONVENTION CACG	40	13 800	8	19464	WA01330341	POMIES DAVID	43455323600010	438616.000186119054	6293623.004530609
hors etiage 2023-2024	19465	41571	HERM	D	216	NAPPE DU MIO-PLUO-QUATERNAIRE	15	1 000	0	19465	1236488-15	GUIBOUT THOMAS	51321949300022	369383.000235866872	6306659.004529435
etiage 2023	19465	41571	HERM	D	216	NAPPE DU MIO-PLUO-QUATERNAIRE	15	6 100	2	19465	1236488-15	GUIBOUT THOMAS	51321949300022	369383.000235866872	6306659.004529435
etiage 2023	19466	23708 20	GOUTS	B	56	NAPPE ALLUVIALE CONVENTION CACG	20	12 075	7	19466	Inutile	EARL DE FRANCES	3874882700010	395491.219999999448	6304843.999999988
etiage 2023	19467	400RL 413	ORIST	A	222	Riviere Lastres	9	9 150	6	19467	99WZM73869	LABASTE PATRICK	35026631800012	363905.000239055196	6291566.004526573
hors etiage 2023-2024	19469	41589	SAINT-AUBIN	ZB	37	Riviere Gouaougue Q3060500				19469	Inutile	EARL LE MOULIN DE POYAL	43139453500014	398778.529999999562	6298228.499999989
etiage 2023	19470	41590	SAINT-AUBIN	ZB	39	Reservoir MOULIN DE POYALLER	13	3 000	3	19470	WA110A058	EARL LE MOULIN DE POYAL	43139453500014	398774.099999999569	6298214.499999990
etiage 2023	19471	41591	HINX	E	278	NAPPE DU MIOCENE (BEARN)	25			19471	En cours	EARL DE PEYRINE	52408708700010	366341.879999999534	6297676.999999989
hors etiage 2023-2024	19473	41606	GAUJACQ	ZE	81	SOURCE ET RUISSELLEMENT		6 000	4,8	19473	Inutile	LANNLONGUE DOMINIQUE	31742007300023	399309.749999999561	6289437.499999989
etiage 2023	19475	41608	MISSON	A	269	Reservoir CAMPOT (4000 m³)	40	4 000	1,71	19475	WA0113982	SCEA LACAOU	50305573300011	381598.659999999509	6286824.499999989
hors etiage 2023-2024	19478	41612	SAINT-LON-LES-MINES	AB	484	Reservoir MATELOT (3125 m³)	10	500		19478	14AC105244	BLANC MAURICE	00000000000046	366453.399999999441	6288323.999999990
etiage 2023	19478	41612	SAINT-LON-LES-MINES	AB	484	Reservoir MATELOT (3125 m³)	10	500		19478	14AC105244	BLANC MAURICE	00000000000046	366453.399999999441	6288323.999999990
etiage 2023	19481	41623	CREON-D'ARMAGNAC	A	619	NAPPE DU MIOCENE (AQUITANIAN)	30	36 563	18,75	19481	En cours	SCEA LE PIATA	41221401700011	452129.879999999565	6328070.499999990
hors etiage 2023-2024	19484	41627	GAUJACQ	ZE	81	SOURCE ET RUISSELLEMENT		4 000	3,2	19484	Inutile	LANNLONGUE DOMINIQUE	31742007300023	399379.999999999534	6289247.999999988
etiage 2023	19485	41628	GAUJACQ	ZE	81	Reservoir LE BARBE 2 (4000 m³)	40	4 000	3,2	19485	WA113A113	LANNLONGUE DOMINIQUE	31742007300023	399294.39999999956	6289221.999999989
etiage 2023	19486	PLR40 416	RETIJONS	K	415	NAPPE DU MIO-PLUO-QUATERNAIRE	60	60 840	16,9	19486	6806 HORAIRE 40	EARL JOUANILLON	437059.029999999679	6344651.999999990	
hors etiage 2023-2024	19489	41641	ORIST	C	1034	Riviere Lespontes	60	6 000	0	19489	En cours	EARL DU MAAS	53145687000111	362143.219999999332	6292028.499999988
etiage 2023	19489	41641	ORIST	C	1034	Riviere Lespontes	60	6 000	0	19489	En cours	EARL DU MAAS	53145687000111	362143.219999999332	6292028.499999988
etiage 2023	19490	41643	SAINT-LON-LES-MINES	AN 19	204	Citerne FORSANS SIBE (1600m³)				19490	11AC105477	FORSANS SIBE HUGUETTE	49136450100016	366293.000237248547	6289132.004526239
hors etiage 2023-2024	19491	41644	SAINT-LON-LES-MINES	AN	203	SOURCE ET RUISSELLEMENT		4 447	0,7	19491	Inutile	POYDENOT MICHEL	79024774600015	366296.599999999511	6289050.999999990
etiage 2023	19492	41645	SAINT-LON-LES-MINES	AN	203	Reservoir LAGOUARDE (4000 m³)	30	1 647	0,7	19492	15ACH105428	POYDENOT MICHEL	79024774600015	366341.879999999534	6289128.999999990
hors etiage 2023-2024	19493	41651	MOUSCARDES	ZD	Format erro	SOURCE ET RUISSELLEMENT		1 750	1,75	19493	Inutile	EARL DE LAUGA	4995556300018	386674.21999999939	6284565.999999988
etiage 2023	19494	41652	MOUSCARDES	ZD	96	Reservoir LASCOUREYES (1750 m³)	40	1 750	1,75	19494	En cours	EARL DE LAUGA	4995556300018	386674.21999999939	6284601.999999989
etiage 2023	19495	41657	SAINT-PERDON	AD	127	NAPPE DU MARSAN	61	31 350	10	19495	01WZ115678	LAMAISON HUBERT	39233417300011	410240.05999999959	6316299.999999989
etiage 2023	19496	41659	VILLENEUVE-DE-MARSAN	B	130	Reservoir PEHOUCAT (118000 m³)	50	32 400	18	19496	En cours	EARL DEYS	80963690900012	435436.659999999567	6309171.499999989
etiage 2023	19498	41663	LARRIVIERE-SAINT-SAVIN	B	817	Reservoir GOUAILLARD (15000 m³)	40	15 000	12	19498	01231643	SCEA DE GOUAILLARD	33355524100012	423131.299999999581	6300507.499999989
hors etiage 2023-2024	19499	41664	LARRIVIERE-SAINT-SAVIN	B	817	Riviere Tchehater	15	15 000	12	19499	Inutile	SCEA DE GOUAILLARD	33355524100012	423126.199999999604	6300420.499999989
etiage 2023	19501	20285 20	AIRE-SUR-L'ADOUR	BR	85	Riviere Adour alimentee par CACG entre AIRE / AUDON	25	17 250	10	19501	ZR5151	EARL DE BALOUS	35290882600014	435809.000188222271	6296575.004530481
hors etiage 2023-2024	19503	41670	LE VIGNAU	D	307	Riviere Lacou		48 600	27	19503	Inutile	EARL DU PETIT LAMOULE	39448713600019	434819.299999999639	6301529.999999990
etiage 2023	19504	41671	LE VIGNAU	D	307	Reservoir LAMOULE (54000 m³)	70	48 600	27	19504	En cours	EARL DU PETIT LAMOULE	39448713600019	434715.799999999523	6301605.499999987
etiage 2023	19505	41672	MIMBASTE	B	123	NAPPE ALLUVIALE DES TERRASSES ANCIENNES	6	10 000	0,9	19505	1074232-11	SARL LE GRAND CASTAIN	52183571000018	437112.000226887409	6292265.004527492
etiage 2023	19508	4869 2019	BAHUS-SOUBIRAN	F	145	Riviere Bahus alimentee par CACG/MIRAMONT				17095	wa0123010	EARL DOMAINE DE SAUBA	52999496400011	430819.000191530969	6290229.004529175
etiage 2023	19509	4873 2019	EUGENIE-LES-BAINS	E	72	Riviere Bahus alimentee par CACG/MIRAMONT	40			16331	wa0113385	SCEA DES PINS	79105619500013	422190.000197919493	6297010.004530043
etiage 2023	19510	41695	EUGENIE-LES-BAINS	E	75	Reservoir ASA DES PMS BAHUS SOUBIRAN - PECOSTE (60	35	18 750	15	19510	4439589	EARL DOMAINE DE SAUBA	429007.029999999610	429007.029999999610	6293464.999999989
etiage 2023	19512	41701	HERRE	A	314	NAPPE DU MIO-PLUO-QUATERNAIRE	80	75 075	38,5	19512	12AC104479	EARL DU CASTAGNET	44522565000019	454336.000176139176	6329087.004536069
etiage 2023	19514	41709	CAUPENNE	E	388	Reservoir POULOUAOUT (6000 m³)	30	1 670	1,12	19514	IR780-985804	BLOY DENIS	41911021800015	397240.000215456123	6292510.004528240
etiage 2023	19515	41710	BASCONS	F	365	NAPPE DU MIOCENE (HELVETIEN)	20	10 800	6	19515	13AC105243	EARL LACOUTURE	34470131300019	422711.000197993766	6308603.004531979
etiage 2023	19516	41714	TARTAS	E	334	NAPPE DU MIOCENE (HELVETIEN)	40	24 190	11,8	19516	WA0013358	EARL DU PRIOU	45306341400016	395713.000217143155	6306780.004530608
etiage 2023	19517	41715	UCHACQ-ET-PARENTIS	AD	312	NAPPE DU MIOCENE (AQUITANIAN)	35	25 080	8	19517	21800888	EARL LOUS CASSES	41096427000016	412280.000205982011	6322834.004533707
etiage 2023	19518	41719	MAZEROLLES	A	334	NAPPE DU MIOCENE (HELVETIEN)	60	36 960	17,6	19518	01WZ1008189	EARL DU PIGNADA	34959759100016	422758.000198215479	6315327.004530171
etiage 2023	19520	41727	GOURBERA	D	28	NAPPE DU MIO-PLUO-QUATERNAIRE	115	25 041	8,21	19520	En cours	SCEA DE LA LANDE	33503857600013	371916.21999999939	6308985.999999990
etiage 2023	19523	41732	GOUSSE	B	384	NAP									

Période	N° point OUGC IRRIGADOUR	Nom du point de prélèvement - Administratif	Commune du point de prélèvement	Section cadastrale	Numéro cadastral	Nom de ressource	Débit demandé (m3/h)	Volume (m3)	Superficie irriguée (ha)	N° du point parent	N° du dispositif de comptage	Raison sociale	SIRET	X	Y
etage 2023	19658	21529 20	LARRIVIERE-SAINT-SAVIN	A	215	Riviere Adour alimentee par CACG entre AIRE / AUDON	40	20 211		16385	02WA024A025	SCEA DE GOUAILLARD	33355524100012	422750.000197770831	6303496.004531159
etage 2023	19660	42553	CAMPAGNE	AV	224	NAPPE DU MARSAN	28	20 211	7,27	19660	WA14168797	LAPEYRE PIERRE	4347912800013	407964.029999999504	6312166.999999988
etage 2023	19661	42630	SAINT-JUSTIN			Riviere LAMOULOHE	15	46 000	23	19661	013444	EARL CABE	51202424100014	438167.000187576865	6325322.004535012
etage 2023	19662	5386 2019	LABASTIDE-D'ARMAGNAC			Riviere Loume alimentee par CACG (TAILLURET)	30	19 200	11,43	19662	1346001528	TARRIDE LAURENT	45368049800012	447445.000180814415	6321549.004534812
etage 2023	19663	25482 20	LABASTIDE-D'ARMAGNAC			Riviere Douze alimentee par CACG (TAILLURET)	15	9 600	5,71	19663	01WZ129195	TARRIDE JEAN CLAUDE	41464437700015	444691.000182833872	6323047.004534927
etage 2023	19665	42648	VILLENEUVE-DE-MARSAN			Ruisseau de Pitoc Q2150500	20	1 860	1,24	19665	WA153A0030	SCEA DE JOUANAS	78907701300017	435368.69999999662	6317993.999999989
etage 2023	19666	42651	TETHIEU	OD	42	Riviere Adour	30	6 000	4	19666	WA0119150	BOUE MARTINE	47834363500015	379872.000228174496	6301396.004529031
etage 2023	19669	42700	SAINT-AVIT	AC	384	NAPPE DU MIO-PLIO-QUATERNAIRE	100	97 185	31	19669	4551 HORAIRE 100	SCEA PLANTE	41306949300018	418925.199999999604	6321629.499999990
etage 2023	19670	42700	BENQUET	A	550	NAPPE DU MARSAN	23	18 942	9,24	19670	60-0922003-003	SCEA DE SAINT-JACQUES	51073032800018	416900.11999999953	6311581.999999987
etage 2023	19671	42704	MONTFORT-EN-CHALOSSE	D	484	Riviere Cazeaux	35	14 396	13,33	19671	En cours	EARL DE SARRET	3195577300011	390659.000220238871	6295127.004528420
etage 2023	19672	42711	AURICE	A	37	NAPPE DU MARSAN	30	20 500	10	19672	15089310	GARDESSE VINCENT	42878692500019	409290.379999999655	6309310.999999989
etage 2023	19673	42712	HAUT-MAUCO	B	381	NAPPE DU MARSAN	30	43 050	21	19673	WA172A022	GAEC CHALOSSE TURSAN	80931096400014	409849.000207194826	6309612.004531635
etage 2023	19674	42713	SAINT-GEOURS-DE-MAREM	BX	10	NAPPE DU MIO-PLIO-QUATERNAIRE	20	2 925	1,5	19674	En cours	EARL BARBET	80102389600013	358230.96999999448	6294579.999999988
etage 2023	19675	23009 20	LATRILLE			Riviere Brousseau alimentee par CACG/LATRILLE	25	17 250	10	19675	R1206916	SCEA DAUGAT	38429371800019	435198.000188348524	6288255.004528977
etage 2023	19677	42764	SAINT-JUSTIN	M	285	NAPPE DU MIOECNE (ARMAGNAC)	14	36 102	16,41	19677	WA121A0210	DARROUY JEAN LUC	42023183900010	446138.000181963667	6327843.004535630
etage 2023	19678	42767	SAINT-JUSTIN			Citerne PIQUEMIL				19678	IRT-3-012772	DARROUY DAVID	4517960700016	441137.999999999970	6326634.999999990
etage 2023	19679	42770	SAINT-JUSTIN			NAPPE DU MIOECNE (ARMAGNAC)	11	5 104	2,32	19679	ARAD-2740437	DARROUY DAVID	4517960700016	446002.499999999594	6327843.999999988
etage 2023	19680	29684 20	LARRIVIERE-SAINT-SAVIN			Riviere Adour alimentee par CACG entre AIRE / AUDON	25	11 213	6,5	19680	06WLH076758	SCEA LAGUE	48020597000019	425496.00019641953	6302509.004531066
etage 2023	19681	20335 20	POYANNE			Riviere Adour alimentee par CACG entre AIRE / AUDON	30	20 700	12	19681	WA161A0060	MONCOT NATHALIE	3890390300011	394136.000218182511	6304824.004530220
etage 2023	19682	42797	ORIST	C	160	Riviere Adour	71	5 353	3,51	19682	1646002597	EARL LAPEYRE	49396317700024	360575.000241412925	6310454.004526411
hors etage 2023-2024	19683	42803	LAHOSSE	A	237	RUISSELLEMENT		25 000	15,19	19683	Inutile	GAEC DE MENAOUDE	51880036200015	393174.779999999504	6298515.999999987
hors etage 2023-2024	19684	42804	NOUSSE			Ruisseau de PEDELABIGNE	40	28 000	17	19684	14049281	GAEC DE MENAOUDE	51880036200015	392808.199999999546	6298711.499999989
etage 2023	19684	42804	NOUSSE			Ruisseau de PEDELABIGNE				19684	14049281	GAEC DE MENAOUDE	51880036200015	392808.199999999546	6298711.499999989
etage 2023	19685	42805	LAHOSSE			Réservoir LACABANNE (53000m³)	100	53 000	32,19	19685	WA162A0148	GAEC DE MENAOUDE	51880036200015	393139.969999999939	6298606.999999988
hors etage 2023-2024	19687	42807	BOURDALAT	A	391	RUISSELLEMENT		15 262	7,14	19687	Inutile	SCEA LES TROIS SITES	44294437700013	442663.439999999595	6309597.499999989
etage 2023	19688	42808	BOURDALAT	A	396	Réservoir MAISONNEUVE (15262 m³)	60	15 262	7,14	19688	En cours	SCEA LES TROIS SITES	44294437700013	442853.379999999655	6309544.999999989
etage 2023	19689	42814	MUGRON			Réservoir MAILLOC 1 (20000 m³)	30	6 784	4,8	19689	WA0103249	MENAUT GILBERT	38071016000017	398147.219999999623	6300371.999999990
etage 2023	19690	42839	CAUPENNE	D	22	Ruisseau affluent Louts Q3051030	3	4 185	2,79	19690	E12K0077501	FARTHOUAT ISABELLE	44369263700012	398625.699999999604	6292505.999999989
hors etage 2023-2024	19691	42849	RION-DES-LANDES	E	323	NAPPE DU MIO-PLIO-QUATERNAIRE	10	1 000	1,17	19691	E132343800012	SAWICKY MURIEL	8192334800012	387669.000223401003	6319273.004532194
etage 2023	19691	42849	RION-DES-LANDES	E	323	NAPPE DU MIO-PLIO-QUATERNAIRE	10	3 253	1,17	19691	E132343800012	SAWICKY MURIEL	8192334800012	387669.000223401003	6319273.004532194
hors etage 2023-2024	19693	42853	BOURDALAT			Ruisseau affluent Charros Q210100	16	25 100	13,35	19693	Inutile	SCEA LES TROIS SITES	44294437700013	441769.029999999679	6311277.999999989
etage 2023	19694	30227 20	SAINT-JUSTIN			Riviere Douze alimentee par CACG (TAILLURET)	22	14 400	8,57	19694	67054P	DARROUY JEAN LUC	42023183900010	441281.000185396639	6326650.004535299
etage 2023	19695	20203 20	AIRE-SUR-L'ADOUR			Riviere Brousseau alimentee par CACG/LATRILLE	4	6 900	4	19695	en cours	EARL HERRAN	54008645100015	435144.000188480131	6290766.004529430
etage 2023	19696	30314 20	AIRE-SUR-L'ADOUR			Réservoir CACG/BROUSSEAU (1700000m³)	20	13 800	8	19696	WA163A0257	SCEA DE CARASSUS	79451480200014	435260.000188418373	6291322.004529334
etage 2023	19703	42874	PEY	C	145	RUISSELLEMENT		3 053	1,65	19703	En cours	ALZURIA JOSE-LUIS	80120592300015	361541.439999999478	6289319.999999989
hors etage 2023-2024	19704	42876	LABASTIDE-D'ARMAGNAC			RUISSELLEMENT		6 000	4,36	19704	Inutile	EARL DE LAVIGNASSE	44430828999999674	443082.899999999674	6319106.499999989
etage 2023	19710	42921	CAMPAGNE	AN	97	NAPPE DU MARSAN	90	69 472	24,99	19710	16ACG103331	DATCHARRY JEAN REMI	75098210000018	409332.599999999686	6313218.499999990
etage 2023	19713	42933	MONSEGUR	ZK	97	NAPPE A DETERMINER	20	5 291	3,7	19713	14049298	CAPDEVILLE YANNICK	50218610000018	413394.159999999451	6284023.499999987
etage 2023	19714	42938	GARROSSE	C	551	NAPPE DU MIO-PLIO-QUATERNAIRE	20	16 680	6	19714	WA162A0297	SCEA DU GRAND TURCO	80896734300019	385631.000225386175	6331802.004533844
hors etage 2023-2024	19715	42944	GOURBERA	D	207	NAPPE DU MIO-PLIO-QUATERNAIRE	15	9 455	3,1	19715	01131733	ROUSSEAU JULIE	82857330300017	372743.339999999502	6307864.499999989
etage 2023	19715	42944	GOURBERA	D	207	NAPPE DU MIO-PLIO-QUATERNAIRE	15	9 455	3,1	19715	01131733	ROUSSEAU JULIE	82857330300017	372743.339999999502	6307864.499999989
hors etage 2023-2024	19717	42992	SAINT-SEVER			NAPPE ALLUVIALE CONVENTION CACG	10	7 200	4	19717	WA101A0188	PLUM EXPORT	411427.879999999539	4303152.499999990	6303152.499999990
etage 2023	19717	42992	SAINT-SEVER			NAPPE ALLUVIALE CONVENTION CACG	10	7 200	4	19717	WA101A0188	PLUM EXPORT	411427.879999999539	4303152.499999990	6303152.499999990
etage 2023	19718	43005	SAINT-SEVER	C	46	NAPPE DU MIOECNE (AQUITANIE)	15	47 600	28	19718	R1608489	SCEA VALLEE DE L'ADOUR	32845715500013	419320.00020032398	6305837.004531407
etage 2023	19719	43021	AURICE	D	221	NAPPE ALLUVIALE DES TERRASSES ANCIENNES	36	32 814	18,23	19719	WA0123051	EARL DE POUYAT	35073438000016	411030.000206134748	6304113.004530798
hors etage 2023-2024	19720	30400 20	GOUTS	A	163	Riviere Adour alimentee par CACG entre AIRE / AUDON	23	4 200		19720	WA141A0196	SCEA DE LOUSTAUNAU	81029270600019	394215.000218138972	6305124.004530274
etage 2023	19720	30400 20	GOUTS	A	163	Riviere Adour alimentee par CACG entre AIRE / AUDON	69	47 179	27,35	19720	WA141A0196	SCEA DE LOUSTAUNAU	81029270600019	394215.000218138972	6305124.004530274
etage 2023	19724	21095 20	DUMES	A	163	Riviere Loudon alimentee par ASA DE LA VALLEE DU LAUDON	7	1081	18077551		19724	ASA DE LA VALLEE DU LAUDON	29400285200019	411228.00020564039	6295298.004529310
etage 2023	19726	43062	BEYLONNE	A	249	NAPPE DU MIOECNE				19726	WA172A0059	EARL BOUHEYRE	51008925000019	389892.000221956839	6305521.004532774
hors etage 2023-2024	19727	5081 2019	DUHORT-BACHEN	M	3	NAPPE ALLUVIALE CONVENTION CACG	62	44 100		19727	9078370-00	LABORDE ROBERT	38060967700014	434850.029999999662	6298499.999999988
etage 2023	19727	5081 2019	DUHORT-BACHEN	M	3	NAPPE ALLUVIALE CONVENTION CACG	74	50 025	29	19727	9078370-00	LABORDE ROBERT	38060967700014	434850.029999999662	6298499.999999988
etage 2023	19740	43088	OUSSE-SUZAN	A	75	NAPPE DU MIO-PLIO-QUATERNAIRE	5	2 224	0,8	19740	En cours	DEDOURGE FLORIAN	80953185000018	397672.000216529006	6325692.004533524
etage 2023	19745	100 2019	LAREE	150		Riviere Douze alimentee par CACG (SAINT-JEAN)	43	27 800	20	19745	10AE100270	EARL SOPHIE	45158399500018	455651.000174753905	6315798.004534260
etage 2023	19746	102 2019	SAINTE-PIERRE-D'AUBEZIES			Riviere Douze alimentee par CACG (SAINT-JEAN)	49	31 275	22,5	19746	06WZ184040	GAEC DE ST JEAN	38195801600010	471891.749999999651	6287870.299999988
etage 2023	19747	105 2019	LAREE			Riviere Douze alimentee par CACG (SAINT-JEAN)	281	180 700	130	19747	1900154004	GAEC LABOIERIE	81157380700013	454801.089999999676	6317337.539999989
hors etage 2023-2024	19748	107 2022	CASTELNAVET			Riviere Douze alimentee par CACG (SAINT-JEAN)	95	35 000	0	19748	Y21R807076	SCEA DU HOURRET	39097100000018	470171.000163652352	62924

Période	N° point OUGC IRRIGADOUR	Nom du point de prélèvement - Administratif	Commune du point de prélèvement	Section cadastrale	Numéro cadastral	Nom de ressource	Débit demandé (m3/h)	Volume (m3)	Superficie irriguée (ha)	N° du point parent	N° du dispositif de comptage	Raison sociale	SIRET	X	Y
etage 2023	19855	20058_20	GERDEREST			LEES DE LEMBEYE REALIMENTE	45	31 050	18	19855	07WZH82863	SCEA BASTIA	42962128700029	446067.7799999962	6266176.939999989
etage 2023	19856	20061_20	ARRICAU-BORDES			LEES DE LEMBEYE REALIMENTE	80	18 458	10,7	19856	05WAJ73375	GAEC LAGRAVE	3898049300017	444459.7799999967	6271562.209999989
etage 2023	19857	20061_20	ARRICAU-BORDES			LEES DE LEMBEYE REALIMENTE	80	24 012	13,92	19857	05WAJ73375	EARL PARAGES	38254159700011	444459.7799999967	6271562.209999989
etage 2023	19858	20066_20	MONCLA			LEES DE LEMBEYE REALIMENTE	40	5 175	3	19858	WA0123171	EARL BEAUMONT	41919554000010	439490.000185045763	6281277.004527825
etage 2023	19859	20070_20	LESPIELLE			LEES DE LEMBEYE REALIMENTE	80	27 600	16	19860	wa052a193	EARL PESSALLE	39333243200011	445271.000180494389	6268775.004525547
etage 2023	19860	20052_20	LESPIELLE			LEES DE LEMBEYE REALIMENTE	80	27 600	16	19860	Inutile	EARL PESSALLE	39333243200011	444932.07999999725	6269507.789999991
etage 2023	19861	20070_20	LESPIELLE			LEES DE LEMBEYE REALIMENTE	80	27 600	16	19860	wa052a193	EARL PESSALLE	39333243200011	444638.00018092629	6268345.004525434
etage 2023	19862	20071_20	GAYON			LEES DE LEMBEYE REALIMENTE	40	18 975	11	19862	157500	REY MICHEL	37827061500016	444660.92999999586	6270833.299999987
hors etage 2023-2024	19865	20968_20	MORLANNE			LUY DE BEARN REALIMENTE PAR AYGUELONGUE	14	500	1	19865	NR05001178	LAPORTE JEAN MICHEL	49807127300011	412298.85999999462	6273825.859999989
etage 2023	19865	20968_20	MORLANNE			LUY DE BEARN REALIMENTE PAR AYGUELONGUE	14	2 250	1,5	19865	NR05001178	LAPORTE JEAN MICHEL	49807127300011	412298.85999999462	6273825.859999989
etage 2023	19866	20592_20	ESCOUBES			GABAS REALIMENTE	60	12 938	7,5	19866	E6007570	EARL JEANTET	5310752900016	436900.96999999506	6262398.179999989
etage 2023	19867	20648_20	GARLEDE-MONDEBAT			GABAS REALIMENTE	360	357 731	207,38	19867	N1K7190196	ASA DU LOUTS AMONT	29640227400017	431583.000190349878	6273415.004525983
etage 2023	19868	20947_20	GARLEDE-MONDEBAT			GABAS REALIMENTE	60	34 500	20	19868	21802188	EARL TAUZIEZ	49279853300013	431590.000190350984	6273572.004526015
etage 2023	19869	6834_2019	RIUPEYRONS			GABAS REALIMENTE	80	10 281	5,96	19869	Inutile	SCEA MARQUIS	49301147200013	438126.29999999639	6260153.499999989
etage 2023	19870	6833_2019	SAINTE-LAURENT-BRETAGNE			GABAS REALIMENTE	80	10 281	5,96	19869	ZR4875	SCEA MARQUIS	49301147200013	438219.000185144832	6259873.004523393
etage 2023	19871	20431_20	LESPOURCY			LEES DE GARLIN REALIMENTE	35	51 750	30	19871	WA053A531	EARL HAURIAU	34378644800013	443743.000181077572	6255336.004525296
etage 2023	19872	20544_20	SEZDE-MAUBECCQ			LEES DE LEMBEYE REALIMENTE	40	21 563	12,5	19872	518971	EARL BERECCQ	44367974300016	447707.22999999574	6254761.139999988
etage 2023	19873	23156_20	SEZDE-MAUBECCQ			LEES DE LEMBEYE REALIMENTE	40	21 563	12,5	19874	603876	EARL GARROCHE	44196944100019	447874.000178238028	6257342.004523195
etage 2023	19874	20544_20	SEZDE-MAUBECCQ			LEES DE LEMBEYE REALIMENTE	40	34 500	20	19874	518971	EARL GARROCHE	44196944100019	447897.000178188443	6256434.004522993
etage 2023	19875	24066_20	SEZDE-MAUBECCQ			LEES DE LEMBEYE REALIMENTE	40	34 500	20	19874	WA132A0165	EARL GARROCHE	44196944100019	447906.000178182849	6256453.004522997
etage 2023	19876	20606_20	SEZDE-MAUBECCQ			LEES DE LEMBEYE REALIMENTE	50	21 563	12,5	19876	ZR4168	LAMARQUE PATRICE	43391641800018	447857.57999999609	6257025.149999988
etage 2023	19878	6843_2019	MONCLA			LEES DE LEMBEYE REALIMENTE	35	8 625	5	19878	15AEH102493	EARL BERGERAS	49521785300011	440825.000184103264	6281379.004527895
etage 2023	19879	20060_20	VIALER			LEES DE LEMBEYE REALIMENTE	50	31 050	18	19879	WA052A044	SCEA DU MOULIN	48986419900018	444042.000181530428	6273336.004526434
etage 2023	19880	20061_20	ARRICAU-BORDES			LEES DE LEMBEYE REALIMENTE	80	11 834	6,86	19880	05WAJ73375	SCEA DU MOULIN	48986419900018	444459.000181170471	6271562.004526089
etage 2023	19881	23090_20	SAINT-MEDARD			LUY DE BEARN REALIMENTE PAR AYGUELONGUE	107	63 000	42	19884	09ACH503847	EARL DU LUY DE BEARN	33173734600014	408853.000206543365	6276199.004525636
etage 2023	19882	23777_20	HAGETAUBIN			LUY DE BEARN REALIMENTE PAR AYGUELONGUE	107	63 000	42	19884	09ACH506477	EARL DU LUY DE BEARN	33173734600014	409310.000206216297	6276109.004525637
etage 2023	19884	23776_20	SAINT-MEDARD			LUY DE BEARN REALIMENTE PAR AYGUELONGUE	107	63 000	42	19884	09ACH506477	EARL DU LUY DE BEARN	33173734600014	409698.000205923248	6275638.004525660
etage 2023	19885	5449_2019	SAULT-DE-NAVALLES			LUY DE BEARN REALIMENTE PAR AYGUELONGUE	125	74 205	49,47	19885	1446004872	EARL TUQUET	41139063600016	400494.000212623156	6280107.004526055
etage 2023	19887	4663_2019	MOMAS			LUY DE BEARN REALIMENTE PAR AYGUELONGUE	855	506 250	337,5	19887	N-911865	ASA DE L AYGUELONGUE	419357.000198683352	419357.000198683352	6265571.004523877
etage 2023	19888	4664_2019	UZAN			LUY DE BEARN REALIMENTE PAR AYGUELONGUE	1280	839 250	559,5	19888	N1D140051	ASA DE L UZAN	29640306600010	411772.69999999546	6270851.919999988
etage 2023	19889	4665_2019	LARREULE	A	406	LUY DE BEARN REALIMENTE PAR AYGUELONGUE	230	121 500	81	19889	083F4040-57029	ASA DE LARREULE	29640235700010	418404.000199525675	6269753.004524718
etage 2023	19892	4681_2019	MAZEROLLES			LUY DE BEARN REALIMENTE PAR AYGUELONGUE	66	39 000	26	19892	WM-3-98-648880	EARL ARETTE	3838693400017	419516.72999999516	6267531.279999988
etage 2023	19894	4690_2019	LARREULE			LUY DE BEARN REALIMENTE PAR AYGUELONGUE	65	22 050	14,7	19894	WA0133346	EARL IOANCHICOY	35259260400016	418309.000199606002	6270082.004524782
etage 2023	19895	5522_2019	LARREULE			LUY DE BEARN REALIMENTE PAR AYGUELONGUE	50	36 000	24	19895	R1601216	EARL BARON	33951885400015	418374.000199547678	6269773.004524722
etage 2023	19896	4692_2019	LARREULE			LUY DE BEARN REALIMENTE PAR AYGUELONGUE	66	39 000	26	19892	ZR0460	EARL BARON	33951885400015	418012.000199825852	6270327.004524820
etage 2023	19897	4694_2019	SAINTE-MEDARD	C	315	LUY DE BEARN REALIMENTE PAR AYGUELONGUE	45	18 000	12	19897	1446000668	EARL LES ECUREUILS DE L	35168174700017	408000.000207149016	6276251.004525610
etage 2023	19898	5310_2019	HAGETAUBIN			LUY DE BEARN REALIMENTE PAR AYGUELONGUE	50	27 750	18,5	19898	WA102A239	EARL LES PALOMBES DE L	38329714000014	410716.000205157616	6274560.004525385
etage 2023	19905	6160_2019	POMPS			LUY DE BEARN REALIMENTE PAR AYGUELONGUE	50	37 500	25	19905	ZR140720	GAEC DEMETERO	40005188400015	413251.00020307776	6273176.004525209
etage 2023	19908	4667_2019	SAINTE-MEDARD			LUY DE BEARN REALIMENTE PAR AYGUELONGUE	46	27 000	18	19908	R1306741	EARL GUEDEOU	4353868300019	410238.00020514836	6275023.004525457
etage 2023	19909	20113_20	LARREULE			LUY DE BEARN REALIMENTE PAR AYGUELONGUE	80	6 195	4,13	19910	zr0572	EARL LAURIS	42034778300011	417498.00020206647	6270760.004524888
etage 2023	19910	5606_2019	MAZEROLLES			LUY DE BEARN REALIMENTE PAR AYGUELONGUE	80	6 195	4,13	19910	zr0572	LAIUS ERIC	42034778300011	419495.76999999553	6268488.269999988
etage 2023	19911	20385_20	MORLANNE			LUY DE BEARN REALIMENTE PAR AYGUELONGUE	40	22 500	15	19911	14E105329	GAEC DES BRUYERES	33423770800014	411700.74999999534	6274042.899999989
etage 2023	19912	20425_20	MORLANNE			LUY DE BEARN REALIMENTE PAR AYGUELONGUE	50	18 000	12	19912	0210639	EARL HERRIS	32547553100019	412061.57999999551	6273894.559999989
etage 2023	19914	4674_2019	LARREULE			LUY DE BEARN REALIMENTE PAR AYGUELONGUE	60	27 000	18	19914	1446002881	EARL BOURDA	79234756900017	417998.00019983775	6270379.004524827
etage 2023	19916	23211_20	SAINTE-MEDARD			LUY DE BEARN REALIMENTE PAR AYGUELONGUE	50	15 000	10	19916	515743	EARL CANDAOU	41766880700017	407713.00020737556	6276816.004525708
etage 2023	19917	4731_2019	ARGELOS			LUY DE FRANCE REALIMENTE PAR BALAIN	360	195 270	141,5	19917	57013-p	ASA D ARGELOS-ASTIS	29640139100010	428150.000192498788	6266224.004524368
etage 2023	19918	4732_2019	LOUVIGNY			LUY DE FRANCE REALIMENTE PAR BALAIN	600	414 000	300	19918	w8345049	ASA DE LA RANCE	29640240700013	422676.000196679437	6274126.004525778
etage 2023	19919	5326_2019	MIALOS			LUY DE FRANCE REALIMENTE PAR BALAIN	200	82 386	59,7	19919	wa9669162	ASA DE LABRIT	29640239900012	424638.000195265748	6273472.004525757
etage 2023	19920	4735_2019	THEZE			LUY DE FRANCE REALIMENTE PAR BALAIN	740	259 992	188,4	19920	res-haut	ASA DE LA REGION DE TH	29640095500013	427834.000192834763	6269111.004524958
etage 2023	19921	4732_2019	LOUVIGNY			LUY DE FRANCE REALIMENTE PAR BALAIN	300	169 740	123	19921	w8345049	ASA DE VIGNES LOUVIGNY	29640238100010	422676.18999999595	6274126.259999988
etage 2023	19922	4737_2019	THEZE			LUY DE FRANCE REALIMENTE PAR BALAIN	200	143 520	104	19922	N1E6240420	ASA DU LOUTS AMONT	29640227400017	427819.000192846404	6269139.004524962
etage 2023	19928	4745_2019	MALAUSSANNE			LUY DE FRANCE REALIMENTE PAR BALAIN	35	11 040	8	19928	WA9923453	DULUCQ DAVID	79810145700025	417561.000204096695	6279067.004526558
etage 2023	19929	4744_2019	LOUVIGNY			LUY DE FRANCE REALIMENTE PAR BALAIN	30	29 320	19	19930	Z293216-96	GAEC BASTA	33190438300014	420820.000198035112	6275193.004525922
etage 2023	19930	5322_2019	ARZACQ-ARRAZIGUET			LUY DE FRANCE REALIMENTE PAR BALAIN	50	26 220	19	19930	Z293216-96-Lac	GAEC BASTA	33190438300014	420419.42999999586	6275361.449999991
etage 2023	19931	4756_2019	MONTAGUT			LUY DE FRANCE REALIMENTE PAR BALAIN	50	11 040	8	19931	WA0023030	SCEA PEBARTHE	419017.18999999537	419017.18999999537	6277701.549999988
etage 2023	19935	23660_20	ARZACQ-ARRAZIGUET			LUY DE FRANCE REALIMENTE PAR BALAIN	50	13 800	10	19935	98WZWA1496-LAC	DUPOUY MARC	42034033300012	420341.000198325492	6275361.004525939
etage 2023	19936	23048_20	GABASTON			GABAS REALIMENTE									

Période	N° point OUGC IRRIGADOUR	Nom du point de prélèvement - Administratif	Commune du point de prélèvement	Section cadastrale	Numéro cadastral	Nom de ressource	Débit demandé (m3/h)	Volume (m3)	Superficie irriguée (ha)	N° du point parent	N° du dispositif de comptage	Raison sociale	SIRET	X	Y
hors etiage 2023-2024	20049	2142_2019	LANNEMAIGNAN			MIDOUR AMONT REALIMENTE	40	105 000	0	20049	I2AC102462	SCEA DE POUTEOU	33931010400015	440285.000185764744	6316852.004533885
etiage 2023	20049	2142_2019	LANNEMAIGNAN			MIDOUR AMONT REALIMENTE	34	22 800	15,83	20049	I2AC102462	SCEA DE POUTEOU	33931010400015	440285.000185764744	6316852.004533885
etiage 2023	20050	2145_2019	LANNEMAIGNAN			MIDOUR AMONT REALIMENTE	45	20 833	20,83	20050	I2AC102462	SCEA CLAVIERIE	38010302800011	440467.85999999579	6316881.079999989
etiage 2023	20053	2171_2019	FUSTEROUAU			MIDOUR AMONT REALIMENTE	40	26 400	18,33	20053	I9001400013	EARL PEHAGET CARCHET	41004216200017	460013.7599999966	6292468.049999990
etiage 2023	20055	2172_2019	BOUZON-GELLENAVE			MIDOUR AMONT REALIMENTE	94	62 400	43,33	20055	WA9833207	GAEC DE PEBORDE	41897740100011	458574.78999999572	6293940.139999989
hors etiage 2023-2024	20056	2172_2019	BOUZON-GELLENAVE			MIDOUR AMONT REALIMENTE	47	31 200	0	20056	WA9833207	BASTIAT JOSETTE	41786495600012	458574.000171945198	6293940.004530823
etiage 2023	20056	2172_2019	BOUZON-GELLENAVE			MIDOUR AMONT REALIMENTE	47	31 200	21,66	20056	WA9833207	BASTIAT JOSETTE	41786495600012	458574.000171945198	6293940.004530823
etiage 2023	20057	2172_2019	BOUZON-GELLENAVE			MIDOUR AMONT REALIMENTE	14	9 600	6,66	20057	WA9833207	BURGAN STEPHANE	41787346000022	458574.78999999572	6293940.139999989
hors etiage 2023-2024	20061	21852_2019	MALABAT			ARROS REALIMENTE	43	2 400	1,26	20061	Y21R1808596	ABADIE FRANCIS	33200220300021	472189.000161235163	6262087.004525071
etiage 2023	20061	21852_2019	MALABAT			ARROS REALIMENTE	43	21 079	11,55	20061	Y21R1808596	ABADIE FRANCIS	33200220300021	472189.000161235163	6262087.004525071
etiage 2023	20062	2217_2019	CAUPENNE-D'ARMAGNAC			MIDOUR AMONT REALIMENTE	43	28 800	20	20062	07W1106583	EARL MAURY	82273564300014	453843.05999999648	6304759.069999990
hors etiage 2023-2024	20063	22178_2019	MONGUILHEM			MIDOUR AMONT REALIMENTE	40	8 400	0	20063	02wzi39833	DU BOIS DE MAQUILLE PH	37941316400011	442674.59999999627	6311789.089999990
etiage 2023	20063	22178_2019	MONGUILHEM			MIDOUR AMONT REALIMENTE	13	8 400	5,83	20063	02wzi39833	DU BOIS DE MAQUILLE PH	37941316400011	442674.59999999627	6311789.089999990
etiage 2023	20064	22288_2019	CASTERA-LOUBIX			LOUET REALIMENTE	60	12 566	12,56	20064	16002560084	EARL THEN	42133612400019	453619.000174354645	6262111.004524444
etiage 2023	20065	22974_2019	AIGNAN			RIBERETTE REALIMENTE	50	33 600	23,33	20065	Y19R1801932	EARL DE FLOURES	41803719800011	464378.000167747785	6291785.004530636
etiage 2023	20066	23005_2019	GOUDON			ARROS REALIMENTE	17	12 228	6,7	20066	Y21R1807844	EARL DE LALIER	48981744500013	475419.000158307259	6242357.004520705
etiage 2023	20067	23012_2019	LANNEMAIGNAN			MIDOUR AMONT REALIMENTE	50	33 600	23,33	20067	06W2119768	CAZENAVE VINCENT	41528343100013	441290.000185054748	6316941.004533934
hors etiage 2023-2024	20068	23078_2019	BEAUMARCHES			MIDOUR AMONT REALIMENTE	36	24 000	16	20068	04W145472	GAEC MAGNE	476396.000166024314	466396.000166024314	6282973.004529090
etiage 2023	20068	23078_2019	BEAUMARCHES			MIDOUR AMONT REALIMENTE	36	24 000	16,66	20068	04W145472	GAEC MAGNE	476396.000166024314	466396.000166024314	6282973.004529090
hors etiage 2023-2024	20069	23133_2019	NOGARO			MIDOUR AMONT REALIMENTE	36	28 000	0	20069	CEM141383	REMAUD OLIVIER	42905993400019	456066.000173970941	6301104.004519624
etiage 2023	20069	23133_2019	NOGARO			MIDOUR AMONT REALIMENTE	36	24 000	16,67	20069	CEM141383	REMAUD OLIVIER	42905993400019	456066.000173970941	6301104.004519624
etiage 2023	20070	23139_2019	CAZAUBON			Riviere Douze alimentee par CACG (SAINT-JEAN)	4	2 307	1,66	20070	I2AC102222	LEQUERTIER JEAN	48802730100016	453982.000176042435	6318537.004534604
etiage 2023	20071	23202_2019	CASTELNAVET			RIBERETTE REALIMENTE	22	14 400	10	20071	06W185705	ARRICASTRE CHRISTIAN	41215618400019	468212.09999999627	6287857.739999989
etiage 2023	20072	23204_2019	LANNUX			LEES REUNIS REALIMENTE	31	31 050	18	20072	01331276	SCEA DU CHAROULET	34092951200028	438989.83999999618	6288557.999999989
etiage 2023	20073	23253_2019	BUZON			ARROS REALIMENTE	43	36 500	20	20073	Y21R1807660	BLANCONNIER MARTINE	470090.000162834534	4625597.004525752	6292468.049999990
etiage 2023	20075	23337_2019	TASQUE			ARROS REALIMENTE	3	1 825	1	20075	621345	SANCHOU ERIC	42475502300027	459292.000171208521	6287228.004529644
etiage 2023	20076	2334_2019	BEAUMARCHES			MIDOUR AMONT REALIMENTE	22	14 400	10	20076	08AE1051143	EARL DU BOUE	466396.9899999997	466396.9899999997	6282973.889999990
hors etiage 2023-2024	20077	23343_2019	BEAUMARCHES			MIDOUR AMONT REALIMENTE	34	22 513	0	20077	10AC100381	EARL DE CANDALE	38978096600013	466053.45999999773	6282398.049999990
etiage 2023	20077	23343_2019	BEAUMARCHES			MIDOUR AMONT REALIMENTE	34	22 512	15,63	20077	10AC100381	EARL DE CANDALE	38978096600013	466053.45999999773	6282398.049999990
etiage 2023	20079	23368_2019	BEAUMARCHES			ARROS REALIMENTE	7	4 800	2,63	20079	07W279246	PEPINIERES DE L'ARROS	40771763600036	460793.22999999632	6280530.629999990
hors etiage 2023-2024	20080	2337_2019	BOUZON-GELLENAVE			MIDOUR AMONT REALIMENTE	11	7 200	0	20080	03W2162880	EARL TALUZIA	39123660100012	464073.000170580985	6291395.004530433
etiage 2023	20080	2337_2019	BOUZON-GELLENAVE			MIDOUR AMONT REALIMENTE	43	28 800	17,14	20080	03W2162880	EARL TALUZIA	39123660100012	464073.000170580985	6291395.004530433
hors etiage 2023-2024	20082	23581_2019	LADEVEZE-RIVIERE			ARROS REALIMENTE	33	4 000	0	20082	Y19R1801563	DUPUY JOEL	50913776600010	464429.15999999683	6276937.319999990
etiage 2023	20082	23581_2019	LADEVEZE-RIVIERE			ARROS REALIMENTE	33	23 944	13,12	20082	Y19R1801563	DUPUY JOEL	50913776600010	464429.15999999683	6276937.319999990
hors etiage 2023-2024	20083	23670_2019	PANIAS			MIDOUR AMONT REALIMENTE	43	10 000	0	20083	Y21R1807687	EARL DE BICAN	41845939200019	451090.00017698443	6306497.004532672
etiage 2023	20083	23670_2019	PANIAS			MIDOUR AMONT REALIMENTE	22	14 400	10	20083	Y21R1807687	EARL DE BICAN	41845939200019	451090.00017698443	6306497.004532672
hors etiage 2023-2024	20084	23670_2019	PANIAS			MIDOUR AMONT REALIMENTE	22	13 000	0	20084	Y21R1807687	EARL DE BICAN	41845939200019	451090.00017698443	6306497.004532672
etiage 2023	20084	23670_2019	PANIAS			MIDOUR AMONT REALIMENTE	22	14 400	10	20084	Y21R1807687	EARL DE BICAN	41845939200019	451090.00017698443	6306497.004532672
etiage 2023	20085	2373_2019	LASSERADE			MIDOUR AMONT REALIMENTE	22	10 000	0	20085	93ALP03102	MAUPOME PASCAL	38226013100018	464742.83999999618	6284922.539999989
etiage 2023	20086	23736_2019	CAZAU-VILLECOMTAL			ARROS REALIMENTE	31	22 375	12,26	20086	Y31093980011	DOMERC BENOIT	53109393800011	471180.0001620166	6264165.004525482
etiage 2023	20087	23739_2019	GARDERES			LEES DE LEMBEYE REALIMENTE	8	5 175	3	20087	NZR0061	EARL LACAZE-LABELLE	33466891000022	446692.02999999679	6249958.649999989
etiage 2023	20088	23739_2019	GARDERES			LEES DE LEMBEYE REALIMENTE	8	5 175	3	20088	NZR0061	EARL DE HOURC	34058942300011	446692.02999999679	6249958.649999989
hors etiage 2023-2024	20090	23926_2019	SAINT-JUSTIN			ARROS REALIMENTE	1	1 023	0	20090	Y21R1808593	DUPUY JOEL	50913776600010	467793.000164606958	6270053.004526595
etiage 2023	20090	23926_2019	SAINT-JUSTIN			ARROS REALIMENTE	10	7 464	4,09	20090	Y21R1808593	DUPUY JOEL	50913776600010	467793.000164606958	6270053.004526595
etiage 2023	20091	23946_2019	MONTGEL-ARROS			ARROS REALIMENTE	5	3 906	2,14	20091	Y21R1807957	BERGEEZ FRANCK	44317914800018	474908.000159176125	6257852.004524244
hors etiage 2023-2024	20092	2396_2019	CASTELNAVET			Riviere Douze alimentee par CACG (SAINT-JEAN)	7	2 000	0	20092	Y21R1807020	EARL CHAUPET BARBET	38175490200025	470176.000163648452	6292460.004530945
etiage 2023	20092	2396_2019	CASTELNAVET			Riviere Douze alimentee par CACG (SAINT-JEAN)	11	6 950	5	20092	Y21R1807020	EARL CHAUPET BARBET	38175490200025	470176.000163648452	6292460.004530945
hors etiage 2023-2024	20094	2396_2019	CASTELNAVET			Riviere Douze alimentee par CACG (SAINT-JEAN)	43	35 000	0	20094	Y21R1807020	SCEA DU HOURRET	39097100000018	470176.000163648452	6292460.004530945
etiage 2023	20094	2396_2019	CASTELNAVET			Riviere Douze alimentee par CACG (SAINT-JEAN)	14	9 271	6,67	20094	Y21R1807020	SCEA DU HOURRET	39097100000018	470176.000163648452	6292460.004530945
hors etiage 2023-2024	20095	24024_2019	PROJAN			LEES DE GARLIN REALIMENTE	250	300 000	0	20095	234402H181	ASA DE PROJAN	29320215600015	437811.000186277146	6282390.004527976
etiage 2023	20095	24024_2019	PROJAN			LEES DE GARLIN REALIMENTE	208	141 450	82	20095	234402H181	ASA DE PROJAN	29320215600015	437811.000186277146	6282390.004527976
hors etiage 2023-2024	20096	24028_2019	MAUPAS			MIDOUR AMONT REALIMENTE	43	5 000	0	20096	16AC103747	EARL DU MOURELAT	52043856500019	448372.000179750088	6309823.004533105
etiage 2023	20096	24028_2019	MAUPAS			MIDOUR AMONT REALIMENTE	43	28 800	20	20096	16AC103747	EARL DU MOURELAT	52043856500019	448372.000179750088	6309823.004533105
etiage 2023	20097	24096_2019	POUYDRAGUIN			MIDOUR AMONT REALIMENTE	36	24 000	16,66	20097	07236-01	DANDO XAVIER	50370114600014	460869.00017014792	6288986.004530019
hors etiage 2023-2024	20098	2410_2019	PEYRUSSE-VIEILLE			RIBERETTE REALIMENTE	60	33 600	0	20098	173A0086	BORDERES MIKAEL	44000011500020	471311.000162594486	6284758.004529584
etiage 2023	20098	2410_2019	PEYRUSSE-VIEILLE			RIBERETTE REALIMENTE	50	33 600	23,33	20098	173A0086	BORDERES MIKAEL	44000011500020	471311.000162594486	6284758.004529584
etiage 2023															

Période	N° point OUGC IRRIGADOUR	Nom du point de prélèvement - Administratif	Commune du point de prélèvement	Section cadastrale	Numéro cadastral	Nom de ressource	Débit demandé (m3/h)	Volume (m3)	Superficie irriguée (ha)	N° du point parent	N° du dispositif de comptage	Raison sociale	SIRET	X	Y
hors etiage 2023-2024	20244	32PRL14	RISCLÉ			ADOUR CANAUX ET SES AFFLUENTS	420	270 000	0	20244	A832006	ASA DU CANAL DE HOUIS	29320126500015	450246.000177707057	6289415.004529729
etiage 2023	20244	32PRL14	RISCLÉ			ADOUR CANAUX ET SES AFFLUENTS	500	549 000	300	20244	A832006	ASA DU CANAL DE HOUIS	29320126500015	450246.000177707057	6289415.004529729
etiage 2023	20245	32PRL140	LANNEMAIGNAN			32189003	124 300	46,9	20245	05WAJ37303	CYRUS BERNARD	41898288000019	442347.000184289995	6316770.004533948	
etiage 2023	20246	32PRL140	LANNEMAIGNAN			32189004	40 000	9,3	20246	01WZH14892	CYRUS BERNARD	41898288000019	441868.000184658158	6317523.004534037	
hors etiage 2023-2024	20249	32PRL145	LUPPE-VIOLLES	B		Caûuettes 32220006	100	18 000		20249		DARBLADE CHRISTOPHE	53084540300019	446065.000181000796	6298577.004531193
etiage 2023	20249	32PRL145	LUPPE-VIOLLES	B		Caûuettes 32220006	100	62 000	15,79	20249		DARBLADE CHRISTOPHE	53084540300019	446065.000181000796	6298577.004531193
hors etiage 2023-2024	20250	32PRL145	VERGOIGNAN	A		Mombet 32460001	100	6 000		20250		DARBLADE CHRISTOPHE	53084540300019	444491.000182093005	6297803.004531004
etiage 2023	20250	32PRL145	VERGOIGNAN	A		Mombet 32460001	100	16 650	8,76	20250		DARBLADE CHRISTOPHE	53084540300019	444491.000182093005	6297803.004531004
hors etiage 2023-2024	20254	32PRL15	CAUPENNE-D'ARMAGNAC	AO	173	Pède 32094005	900	200 000	0	20254		ASA CAUPENNE	29320279200017	452272.000176766771	6303881.004532290
etiage 2023	20254	32PRL15	CAUPENNE-D'ARMAGNAC	AO	173	Pède 32094005	900	670 000	0	20254		ASA CAUPENNE	29320279200017	452272.000176766771	6303881.004532290
etiage 2023	20256	32PRL16	JU-BELLOC			BARNE REALIMENTE	451	313 899	165,21	20256	ZR4174	ASA DE JU-BELLOC	29320247900011	458373.63999999723	6278403.059999989
etiage 2023	20257	32PRL161	MONGUILHEM	B	41	pelleret 32271002	8 000	8 000	4,21	20257	15053485	DEHEZ RICHARD	35110729700043	443121.000183587661	6312493.004533333
etiage 2023	20258	32PRL160	PLAISANCE			BARNE REALIMENTE	160	38 418	20,22	20258	ZENNER21930105	DEJOIE CATHERINE	79065817300014	461086.000169740524	6281459.004528626
etiage 2023	20259	32PRL166	BARCELONNE-DU-GERS			ADOUR CANAUX ET SES AFFLUENTS	8	5 490	3	20259	WA0133402	DELOS DUBOS BERNADET	41898482900014	439129.000185755256	6293643.004530092
etiage 2023	20260	32PRL166	BARCELONNE-DU-GERS			NAPPE ACCOMPAGNEMENT HORS ISOCHRON	48	37 758	18,6	20260	1231013	DELOS DUBOS BERNADET	41898482900014	439365.79999999581	6295394.339999989
hors etiage 2023-2024	20268	32PRL179	RISCLÉ			ADOUR CANAUX ET SES AFFLUENTS	40	10 000		20268	01WZ139623	EARL NOBLE	447800.000179424125	6288851.004529544	
etiage 2023	20268	32PRL179	RISCLÉ			ADOUR CANAUX ET SES AFFLUENTS	40	10 000		20268	01WZ139623	EARL NOBLE	447800.000179424125	6288851.004529544	
etiage 2023	20269	32PRL179	SAINT-MONT	F		Laounou 32398004	40	7 400	3,89	20269		EARL NOBLE	44500749500010	448011.35999999637	6287818.339999990
etiage 2023	20270	32PRL179	SAINT-MONT	AE		Laounou 32398005	40	30 600	16,11	20270		EARL NOBLE	44500749500010	448125.05999999648	6287896.559999989
hors etiage 2023-2024	20271	32PRL18	SAINT-MARTIN-D'ARMAGNAC			IZAUTE	98	350 000	0	20271	Demarche	ASA DE SAINT MARTIN D'	29320189300014	453561.000175595109	6296454.004531090
etiage 2023	20271	32PRL18	SAINT-MARTIN-D'ARMAGNAC			IZAUTE	98	350 000	0	20271	Demarche	ASA DE SAINT MARTIN D'	29320189300014	453561.000175595109	6296454.004531090
hors etiage 2023-2024	20272	32PRL18	SAINT-MARTIN-D'ARMAGNAC			Castaignet 32390015	300	300 000		20272		ASA DE SAINT MARTIN D'	29320189300014	451949.000176695408	6295117.004530803
etiage 2023	20272	32PRL18	SAINT-MARTIN-D'ARMAGNAC			Castaignet 32390015	300	965 000	600	20272		ASA DE SAINT MARTIN D'	29320189300014	451949.000176695408	6295117.004530803
etiage 2023	20273	32PRL181	MANCIEI	C	9952071117	32227004	40 000	21,05	20273	ZR4790	DIDIER MARC	41785131800010	465954.000167054939	6304941.004532915	
etiage 2023	20274	32PRL181	MANCIEI	C	116	_sans numéro2	35 000	18,42	20274		DIDIER MARC	41785131800010	465716.000167255173	6305890.004533061	
hors etiage 2023-2024	20275	32PRL182	EAUZE			Cimecourbe 32119046	50	13 000		20275		DOAT HERVE	45185592800011	464024.48999999641	6310496.129999987
etiage 2023	20275	32PRL182	EAUZE			Cimecourbe 32119046	50	13 000	6,84	20275		DOAT HERVE	45185592800011	464024.48999999641	6310496.129999987
hors etiage 2023-2024	20277	32PRL19	VIELLA			Le Barry - L'Arricau	80	200 000	0	20277	WA053A130	ASA DE LABARTHETE	29320176000015	445783.00018071488	6284897.004528743
etiage 2023	20277	32PRL19	VIELLA			Le Barry - L'Arricau	80	200 000	0	20277	WA053A130	ASA DE LABARTHETE	29320176000015	445783.00018071488	6284897.004528743
hors etiage 2023-2024	20278	32PRL19	VIELLA			Les artiques 32463001	450	256 000		20278	WA053A130	ASA DE LABARTHETE	29320176000015	445697.000180747651	6284109.004528589
etiage 2023	20278	32PRL19	VIELLA			Les artiques 32463001	450	256 000	134,73	20278	WA053A130	ASA DE LABARTHETE	29320176000015	445697.000180747651	6284109.004528589
hors etiage 2023-2024	20280	32PRL192	FUSTEROUAU			la Fontaine 32135004	45	24 000		20280		DUBEDAT HENRI	40801899200011	457919.15999999567	6292420.019999987
etiage 2023	20280	32PRL192	FUSTEROUAU			la Fontaine 32135004	45	24 000	15	20280		DUBEDAT HENRI	40801899200011	457919.15999999567	6292420.019999987
hors etiage 2023-2024	20281	32PRL192	FUSTEROUAU			Asparens 32135005	45	20 000		20281		DUBEDAT HENRI	40801899200011	457416.14999999616	6292046.879999988
etiage 2023	20281	32PRL192	FUSTEROUAU			Asparens 32135005	45	20 000	14	20281		DUBEDAT HENRI	40801899200011	457416.14999999616	6292046.879999988
etiage 2023	20282	32PRL194	TOUJOUSE			Chourla 32449005	220	150 000	140	20282	10AC1100660	ASA DE PEDEVANT	29320242000015	444378.000182513264	6307421.004532588
etiage 2023	20283	32PRL199	LABARTHETE	A	547	32170004	50	15 000	7,89	20283	15AEH105634	GAEC DE PAILLET	38261814800011	445805.000180712319	6285259.004528812
etiage 2023	20284	32PRL199	LABARTHETE	B	87	32170006	50	25 000	13,16	20284	01WZH013386	GAEC DE PAILLET	38261814800011	444811.000183976516	6284709.004528671
etiage 2023	20285	32PRL199	LABARTHETE	B	480	32170007	50	40 000	21,05	20285	WA123A0327	GAEC DE PAILLET	38261814800011	444538.000181638159	6286022.004528907
hors etiage 2023-2024	20286	32PRL199	LABARTHETE	A	2,07228229	32170024	6	8 000	0	20286	WA163A0076	GAEC DE PAILLET	38261814800011	445410.000181052368	6286929.004529107
etiage 2023	20286	32PRL199	LABARTHETE	A	2,07228229	32170024	40	40 000	21,05	20286	WA163A0076	GAEC DE PAILLET	38261814800011	445410.000181052368	6286929.004529107
hors etiage 2023-2024	20288	32PRL200	SARRAGACHIES			ADOUR CANAUX ET SES AFFLUENTS	3798	380 000	0	20288	30984-1	ASA LAPALUD - JARRAS	29320128100012	455316.000174119137	6289787.004529975
etiage 2023	20288	32PRL200	SARRAGACHIES			ADOUR CANAUX ET SES AFFLUENTS	3799	4 012 897	2192,84	20288	30984-1	ASA LAPALUD - JARRAS	29320128100012	455316.000174119137	6289787.004529975
etiage 2023	20289	32PRL200	MARGOUEY-MEYMES	B	611612292	32235002	40	50 000	8	20289	WA0143306	DUBOS PHILIPPE	41044979700019	467589.000165594975	6295777.004531442
etiage 2023	20290	32PRL200	MARGOUEY-MEYMES	B	350	Pébaou 32235003	40	35 000	8	20290		DUBOS PHILIPPE	41044979700019	468228.62999999655	6295343.129999990
hors etiage 2023-2024	20291	32PRL207	CRAVENCERES	B	211212	Testalade 32113001	40	17 000		20291	ZR3797	DUCOS JEAN BERNARD	41784725800015	459295.64999999674	6302086.379999990
etiage 2023	20291	32PRL207	CRAVENCERES	B	211212	Testalade 32113001	40	17 000	8,95	20291	ZR3797	DUCOS JEAN BERNARD	41784725800015	459295.64999999674	6302086.379999990
hors etiage 2023-2024	20295	32PRL21	LAUIJUZAN			32202009	80	260 000		20295	1	ASA LAUIJUZAN	29320232100015	449809.97999999969	6305423.789999990
etiage 2023	20295	32PRL21	LAUIJUZAN			32202009	80	260 000	160	20295	1	ASA LAUIJUZAN	29320232100015	449809.97999999969	6305423.789999990
etiage 2023	20297	32PRL213	SAINT-MARTIN-D'ARMAGNAC			Hemat 32390003	14 400	7,58	20297		GAEC DU CUN	48940629800013	455034.14999999674	6294027.149999990	
etiage 2023	20298	32PRL213	SAINT-MARTIN-D'ARMAGNAC			Hemat (et sarragachies) 32390004	8 100	4,26	20298		GAEC DU CUN	48940629800013	455177.90999999567	6294028.779999990	
etiage 2023	20299	32PRL215	LE HOUGA			TUJANET 32155007	40	15 000	7,89	20299		DUBOIS JEAN LOUIS PAT	38203578000016	445480.000181474141	6300199.004531444
etiage 2023	20300	32PRL216	CORNELLAN			NAPPE ACCOMPAGNEMENT ISOCHRON 90	11	8 120	4	20300	01WZ1013347	DUFAY GILLES	50116755500017	443953.92999999644	6289931.139999989
hors etiage 2023-2024	20301	32PRL22	POUYDRAGUIN			MIDOUR AMONT REALIMENTE	30	150 000	0	20301	IR100 01 WZ15075	ASA DES RIVERAINS DU M	29320271900010	462136.185270999616	6288729.734059988
etiage 2023	20301	32PRL22	POUYDRAGUIN			MIDOUR AMONT REALIMENTE	30	150 000	0	20301	IR100 01 WZ15075	ASA DES RIVERAINS DU M	29320271900010	462136.185270999616	6288729.734059988
etiage 2023	20302	32PRL22	POUYDRAGUIN			Lacpé (et lasserade) 32325001		300 000	157,89	20302		ASA DES RIVERAINS DU M	29320271900010	462117.55999999559	6287740.479999988
hors etiage 2023-2024	20306	32PRL23	RISCLÉ			ADOUR CANAUX ET SES AFFLUENTS	72	10 000	0	20306	7ME65205DC132A1	ASA PRODUCTEURS IRRIG	29320290900017	453578.36999999588	6289142.449999989
etiage 2023	20306	32PRL23													

Période	N° point OUGC IRRIGADOUR	Nom du point de prélèvement - Administratif	Commune du point de prélèvement	Section cadastrale	Numéro cadastral	Nom de ressource	Débit demandé (m3/h)	Volume (m3)	Superficie irriguée (ha)	N° du point parent	N° du dispositif de comptage	Raison sociale	SIRET	X	Y
etage 2023	20392	32PRL309	BOURROUILLAN			Las Biolles 32062001	60	35 000	24	20392	2166003136	EARL DE PERE	40853920300013	458167.000172702363	6307914.004533137
etage 2023	20393	32PRL309	BOURROUILLAN			Escoubillon 32062004	60	25 000	17	20393	ZR4545	EARL DE PERE	40853920300013	457209.20999999973	6308003.879999989
hors etage 2023-2024	20394	32PRL857	JU-BELLOC			BARNE REALIMENTE	16	3 040		20394	147216	DESCAT SIMON	75107850200018	458051.000171799446	6278731.004527999
etage 2023	20394	32PRL857	JU-BELLOC			BARNE REALIMENTE	28	3 040	1,6	20394	147216	DESCAT SIMON	75107850200018	458051.000171799446	6278731.004527999
hors etage 2023-2024	20395	32PRL857	JU-BELLOC			BARNE REALIMENTE	16	4 750		20395	147216	DESCAT SIMON	75107850200018	457955.000171863241	6278609.004527972
etage 2023	20395	32PRL857	JU-BELLOC			BARNE REALIMENTE	16	4 750	2,5	20395	147216	DESCAT SIMON	75107850200018	457955.000171863241	6278609.004527972
hors etage 2023-2024	20397	32PRL311	MAULEON-D'ARMAGNAC			La Douze et ses affluents (Douze Amont)	20	80 000	0	20397	02WZ00222	SCEA DE PICHET	32828778400024	445235.000182299525	6318830.004534346
etage 2023	20397	32PRL311	MAULEON-D'ARMAGNAC			La Douze et ses affluents (Douze Amont)	20	80 000	0	20397	02WZ00222	SCEA DE PICHET	32828778400024	445235.000182299525	6318830.004534346
etage 2023	20398	32PRL311	MAULEON-D'ARMAGNAC			JOUANET 32243001	20	15 000	7,89	20398	02WZ00222	SCEA DE PICHET	32828778400024	446728.49999999651	6317716.889999990
etage 2023	20399	32PRL311	MAULEON-D'ARMAGNAC			SOUBERE 32243002	20	5 000	2,63	20399	02WZ00222	SCEA DE PICHET	32828778400024	447766.000180373958	6315391.004533929
etage 2023	20400	32PRL311	MAULEON-D'ARMAGNAC			PICHET 32243017	70	70 800	45	20400	15AEK105930	SCEA DE PICHET	32828778400024	446800.00018120039	6319370.004534479
etage 2023	20401	32PRL311	MAULEON-D'ARMAGNAC			CARPAT 32243030	100	36 000	15	20401	02WZ00222	SCEA DE PICHET	32828778400024	446699.000181125007	6315085.004533848
hors etage 2023-2024	20403	32PRL314	PRECHAC-SUR-ADOUR			BARNE REALIMENTE	411	209 000	110	20403	ZR1383	EARL DE SAINT PIERRE	33878965400013	458451.000171635882	6282243.004528683
etage 2023	20403	32PRL314	PRECHAC-SUR-ADOUR			BARNE REALIMENTE	411	209 000	110	20403	ZR1383	EARL DE SAINT PIERRE	33878965400013	458451.000171635882	6282243.004528683
hors etage 2023-2024	20404	32PRL319	CAMPAGNE-D'ARMAGNAC	A	339341344	32073003	40	10 000		20404	WINR16700423	EARL DE TIBY	35383514300010	460145.000171409338	6311479.004533755
etage 2023	20404	32PRL319	CAMPAGNE-D'ARMAGNAC	A	339341344	32073003	70	40 800	30	20404	WINR16700423	EARL DE TIBY	35383514300010	460145.000171409338	6311479.004533755
etage 2023	20405	32PRL320	CRAVENCERES			Le Touja 32113002	40	12 000	25	20405	02WZ00222	EARL DE TOUJA	38247582000017	461602.20999999973	6300567.029999990
etage 2023	20406	32PRL320	CRAVENCERES			Touja 32113006	40	25 000	13,16	20406	02WZ00222	EARL DE TOUJA	38247582000017	461645.87999999655	6300567.029999990
hors etage 2023-2024	20407	32PRL322	BARCELONNE-DU-GERS			NAPPE ACCOMPAGNEMENT HORS ISOCHRONE	80	40 000	0	20407	WZ129197	EARL DEHEZ	40412141000017	441263.169999999576	6293254.899999990
etage 2023	20407	32PRL322	BARCELONNE-DU-GERS			NAPPE ACCOMPAGNEMENT HORS ISOCHRONE	44	34 510	17	20407	WZ129197	EARL DEHEZ	40412141000017	441263.169999999576	6293254.899999990
hors etage 2023-2024	20408	32PRL322	BARCELONNE-DU-GERS			ADOUR CANAUX ET SES AFFLUENTS	40	2 000	0	20408	1565145210	EARL DEHEZ	40412141000017	441721.000183867523	6293276.004529958
etage 2023	20408	32PRL322	BARCELONNE-DU-GERS			ADOUR CANAUX ET SES AFFLUENTS	45	25 437	13,9	20408	1565145210	EARL DEHEZ	40412141000017	441721.000183867523	6293276.004529958
hors etage 2023-2024	20409	32PRL322	BARCELONNE-DU-GERS			NAPPE ACCOMPAGNEMENT HORS ISOCHRONE	44	44 000	0	20409	PN16NR1903159	EARL DEHEZ	40412141000017	441481.000184084056	6293648.004530175
etage 2023	20410	32PRL322	BARCELONNE-DU-GERS	ZB	54	32008001	592	376 143	197,97	20410	02WZ00222	EARL DES 2 PINS	33515871300016	465287.24999999651	6274167.569999988
etage 2023	20412	32PRL328	PLAISANCE			BARNE REALIMENTE	186	106 012	57,93	20412	01WZ104880	EARL LES MENJOTS	40495685600037	461086.000169740524	6281459.004528626
etage 2023	20413	32PRL328	GOUX			ADOUR CANAUX ET SES AFFLUENTS	186	106 012	57,93	20413	WA9933286	EARL LES MENJOTS	40495685600037	465225.000173324777	6285445.004529207
etage 2023	20414	32PRL328	PLAISANCE			BARNE REALIMENTE	20412	21930108		20414	21930108	EARL LES MENJOTS	40495685600037	461038.000169774459	6281453.004528624
etage 2023	20416	32PRL330	TASQUE			BARNE REALIMENTE	90	69 350	36,5	20416	ZR0753	EARL D'ESTYBERE	41349872600012	460240.000170487445	6285803.004529415
hors etage 2023-2024	20417	32PRL333	CORNEILLAN			Chicoy 32108004	47	47 000		20417	ZR4327	EARL DORMAL	53827603100019	442070.000183511118	6289368.004529434
etage 2023	20417	32PRL333	CORNEILLAN			Chicoy 32108004	47	47 000	38	20417	ZR4327	EARL DORMAL	53827603100019	442070.000183511118	6289368.004529434
hors etage 2023-2024	20418	32PRL333	LANNUX			CHIN 32192014	46	46 000		20418	ZR4328	EARL DORMAL	53827603100019	441546.000183621668	6288790.004529307
etage 2023	20418	32PRL333	LANNUX			CHIN 32192014	46	46 000	24,21	20418	ZR4328	EARL DORMAL	53827603100019	441546.000183621668	6288790.004529307
hors etage 2023-2024	20419	32PRL333	CORNEILLAN			NAPPE ACCOMPAGNEMENT ISOCHRONE 90	5	5 950		20419	ZR2531	EARL DORMAL	53827603100019	442962.000182913558	6290363.004529643
etage 2023	20419	32PRL333	CORNEILLAN			NAPPE ACCOMPAGNEMENT ISOCHRONE 90	61	48 314	23,8	20419	ZR2531	EARL DORMAL	53827603100019	442962.000182913558	6290363.004529643
hors etage 2023-2024	20420	32PRL333	CORNEILLAN			NAPPE ACCOMPAGNEMENT HORS ISOCHRONE	1	1 613		20420	01WZ014880	EARL DORMAL	53827603100019	444015.000182121294	6289121.004529457
etage 2023	20420	32PRL333	CORNEILLAN			NAPPE ACCOMPAGNEMENT HORS ISOCHRONE	17	11 610	6,45	20420	01WZ014880	EARL DORMAL	53827603100019	444015.000182121294	6289121.004529457
etage 2023	20421	32PRL336	CAHUZAC-SUR-ADOUR			ADOUR CANAUX ET SES AFFLUENTS	30	23 790	13	20421	01WZ16664	EARL DU BAZANA	38175421700010	465549.59999999627	6285914.259999990
etage 2023	20422	32PRL336	GALIAX			BARNE REALIMENTE	215	154 090	81,1	20422	ZR894	EARL DU BAZANA	38175421700010	465549.59999999627	6285914.259999990
etage 2023	20425	32PRL339	SAINTE-CHRISTIE-D'ARMAGNAC			A Juzan 32369009	50	50 000	29	20425	ZR253589	EARL DU BOUSCAU	41154209500012	455463.000174498186	6304003.004532420
hors etage 2023-2024	20426	32PRL339	SAINTE-CHRISTIE-D'ARMAGNAC			A Juzan 32369015	50	17 000		20426	ZR3773	EARL DU BOUSCAU	41154209500012	455916.000174184446	6304269.004532477
etage 2023	20426	32PRL339	SAINTE-CHRISTIE-D'ARMAGNAC			A Juzan 32369015	50	25 000	15	20426	ZR3773	EARL DU BOUSCAU	41154209500012	455916.000174184446	6304269.004532477
hors etage 2023-2024	20427	32PRL340	COULOUME-MONDEBAT			32109014	19	19 000		20427	01WZ15657	EARL DU BURGOU	34523929700012	464602.000167400343	6286085.004529610
etage 2023	20427	32PRL340	COULOUME-MONDEBAT			32109014	19	19 000	10	20427	01WZ15657	EARL DU BURGOU	34523929700012	464602.000167400343	6286085.004529610
etage 2023	20428	32PRL340	RISCLE			32344006	9	4 74	0,74	20428	02WZ00222	EARL DU BURGOU	34523929700012	448865.54999999581	6286211.709999988
etage 2023	20429	32PRL340	RISCLE			32344009	9	5 000	2,63	20429	02WZ00222	EARL DU BURGOU	34523929700012	448812.64999999732	6285854.579999990
etage 2023	20430	32PRL343	BARCELONNE-DU-GERS			NAPPE ACCOMPAGNEMENT HORS ISOCHRONE	158	143 846	70,86	20430	WA0133588	EARL DU COMMERCANT	40371407400016	442011.839999999735	6294036.899999991
etage 2023	20431	32PRL343	BARCELONNE-DU-GERS			NAPPE ACCOMPAGNEMENT HORS ISOCHRONE	36	3 000	0	20430	WA0133588	EARL DU COMMERCANT	40371407400016	442011.839999999735	6294036.899999991
hors etage 2023-2024	20432	32PRL343	BARCELONNE-DU-GERS			NAPPE ACCOMPAGNEMENT HORS ISOCHRONE	37	8 225	2,35	20432	WA0113495	EARL DU COMMERCANT	40371407400016	442992.000183007098	6293556.004530216
etage 2023	20432	32PRL343	BARCELONNE-DU-GERS			NAPPE ACCOMPAGNEMENT HORS ISOCHRONE	37	8 225	2,35	20432	WA0113495	EARL DU COMMERCANT	40371407400016	442992.000183007098	6293556.004530216
etage 2023	20433	32PRL344	AZVIEU			32025004	5	5 000	2,63	20433	02WZ00222	EARL DU COMTE	39886726700013	457586.36999999646	6310532.909999989
hors etage 2023-2024	20434	32PRL344	MANCLET	B	1461451321	a lahitan 32227023	40	2 000		20434	02WZ00222	EARL DU COMTE	39886726700013	464189.27999999962	6308190.869999989
etage 2023	20434	32PRL344	MANCLET	B	1461451321	a lahitan 32227023	40	56 000	29,47	20434	02WZ00222	EARL DU COMTE	39886726700013	464189.27999999962	6308190.869999989
etage 2023	20435	32PRL345	BARCELONNE-DU-GERS			NAPPE ACCOMPAGNEMENT HORS ISOCHRONE	109	74 684	36,79	20435	WA0133409	EARL DU CONTE	34748019600018	440875.709999999614	6293271.079999989
etage 2023	20436	32PRL345	CAUMONT			bauhé 32093009	13	13 000	6,84	20436	ZR2330	EARL DU CONTE	34748019600018	450055.000177993265	6293722.004530493
etage 2023	20437	32PRL345	BARCELONNE-DU-GERS			NAPPE ACCOMPAGNEMENT HORS ISOCHRONE	20435	ZR2333		20435	ZR2333	EARL DU CONTE	34748019600018	441668.000183946649	6293465.004530151
hors etage 2023-2024	20438	32PRL346	CORNEILLAN			NAPPE ACCOMPAGNEMENT ISOCHRONE 90	13	13 357	0	20438	R2104523	GAEC DU LAURIER	40120170200016	443910.000182200165	6289245.004529476
etage															

Période	N° point OUGC IRRIGADOUR	Nom du point de prélèvement - Administratif	Commune du point de prélèvement	Section cadastrale	Numéro cadastral	Nom de ressource	Débit demandé (m3/h)	Volume (m3)	Superficie irriguée (ha)	N° du point parent	N° du dispositif de comptage	Raison sociale	SIRET	X	Y
etage 2023	20527	32PRL434	LELIN-LAPUJOLLE	B	866867	32209015		8 000	4,21	20527	WZT16646	GAEC TAPIOT	38271634800018	447713.000179702998	6295007.004530636
hors etage 2023-2024	20528	32PRL435	RISCLE			NAPPE ACCOMPAGNEMENT HORS ISOCHRON		40 000	0	20528	01WZ15533	FAURE FABRICE	4189661800019	452412.689999999711	6290002.179999990
etage 2023	20528	32PRL435	RISCLE			NAPPE ACCOMPAGNEMENT HORS ISOCHRON	51	81 200	40	20528	01WZ15533	FAURE FABRICE	4189661800019	452412.689999999711	6290002.179999990
hors etage 2023-2024	20533	32PRL440	SARRAGACHIES			Iagarosse_32414007		10 000		20533	MZ195744	FITAN BERNARD	4013152880019	454297.000174988294	6294016.004530694
etage 2023	20533	32PRL440	SARRAGACHIES			Iagarosse_32414007		10 000	5,26	20533	MZ195744	FITAN BERNARD	4013152880019	454297.000174988294	6294016.004530694
etage 2023	20541	32PRL450	MORMES			Lartigue_32291006		62 000	32,63	20541	99W2X05752	EARL BERDE	34116786400014	445652.000181473742	6303765.004532044
etage 2023	20542	32PRL493	AURENSAN			Magistère_32017001		30 000	15,79	20542	6239	EARL BERDOULET	41107764700021	440448.00018453559	6286376.004528822
etage 2023	20543	32PRL452	RISCLE			NAPPE ACCOMPAGNEMENT HORS ISOCHRON	47	18 270	9	20543	13377	EARL BERGUERIE	44507252300019	449909.08999999618	6288886.039999987
hors etage 2023-2024	20545	32PRL453	BEAUMARCHES	E	753124375	La Rose Baratte Point commun_32036001	45	16 280		20545		GAEC BROQUA ET FILS	466070.000166148879	6279745.004528461	
etage 2023	20545	32PRL453	BEAUMARCHES	E	753124375	La Rose Baratte Point commun_32036001	45	20 720	10,91	20545		GAEC BROQUA ET FILS	37966008700014	466070.000166148879	6279745.004528461
hors etage 2023-2024	20546	32PRL453	JU-BELLOC			BARNE REALIMENTE	100	1 000		20546	ZR0911	GAEC BROQUA ET FILS	37966008700014	459757.000170687446	6281592.004528605
etage 2023	20546	32PRL453	JU-BELLOC			BARNE REALIMENTE	100	17 100	9	20546	ZR0911	GAEC BROQUA ET FILS	37966008700014	459757.000170687446	6281592.004528605
etage 2023	20548	32PRL462	SAINT-MONT			ADOUR CANAUX ET SES AFFLUENTS	40	824	0,45	20548	01wzh19353	DEDEBAN JOEL ET BEAUV	43262588700018	445002.99999999651	6288884.999999990
etage 2023	20549	32PRL462	CAUPENNE-D'ARMAGNAC		699	NAPPE ACCOMPAGNEMENT HORS ISOCHRON	40	54 000	30	20549	2313	EARL LES GRENIERS DU F	454838.99999999651	6302565.004530988	
hors etage 2023-2024	20550	32PRL462	SAINT-CHRISTIE-D'ARMAGNAC	C	699	MIDOUZON	8	25 000	0	20550	013	EARL LES GRENIERS DU F	33332893800019	456369.000173816923	6302936.004532275
etage 2023	20550	32PRL462	SAINT-CHRISTIE-D'ARMAGNAC	C	699	MIDOUZON		20 500	0,13	20550	013	EARL LES GRENIERS DU F	33332893800019	456369.000173816923	6302936.004532275
hors etage 2023-2024	20551	32PRL462	CAUPENNE-D'ARMAGNAC			Caupenne vieille_32094014	40	5 000		20551	2292	EARL LES GRENIERS DU F	33332893800019	455080.000174731249	6302829.004532214
etage 2023	20551	32PRL462	CAUPENNE-D'ARMAGNAC			Caupenne vieille_32094014	40	45 000	30	20551	2292	EARL LES GRENIERS DU F	33332893800019	455080.000174731249	6302829.004532214
etage 2023	20552	32PRL462	CRAVENCERES			A Testalade_32113005	40	28 000	20	20552	113010	EARL LES GRENIERS DU F	33332893800019	459615.11999999664	6302047.289999989
etage 2023	20553	32PRL462	SAINT-CHRISTIE-D'ARMAGNAC			Au Bouscad_32369013	40	66 000	30	20553	275	EARL LES GRENIERS DU F	33332893800019	456370.85999999637	6303068.089999990
etage 2023	20554	32PRL463	CAZAUBON	G	650	ballon_32096009		25 000	13,16	20554		GAEC DE CHAMPAGNE	34921600200015	456402.41999999634	6316201.229999991
etage 2023	20555	32PRL463	CAZAUBON	G	668	sans numéros		7 000	3,68	20555		GAEC DE CHAMPAGNE	34921600200015	456574.000174138404	6316949.004534456
hors etage 2023-2024	20556	32PRL467	ARBLADE-LE-BAS	AO	229 212 213	NAPPE ACCOMPAGNEMENT HORS ISOCHRON	40	40 000	35	20556	WA192A0054	GAEC DE DOUAT	40472998000015	444124.000182327243	6294524.004530424
etage 2023	20556	32PRL467	ARBLADE-LE-BAS	AO	229 212 213	NAPPE ACCOMPAGNEMENT HORS ISOCHRON	20	27 450	15	20556	WA192A0054	GAEC DE DOUAT	40472998000015	444124.000182327243	6294524.004530424
etage 2023	20557	32PRL467	ARBLADE-LE-BAS	A	142136	Malard_32004002	50	28 000	17,74	20557	16AE103246	GAEC DE DOUAT	40472998000015	445263.000181477924	6295939.004530712
etage 2023	20558	32PRL467	ARBLADE-LE-BAS	OA	229212213	a benelle projet	80	42 250	35	20558	16AC105356	GAEC DE DOUAT	40472998000015	444256.00018214545	6294370.004530440
hors etage 2023-2024	20562	32PRL470	LE HOUGA			Le Midour et ses affluents (Midour Amont)	20	5 000	0	20562	16151254	GAEC LA PAILLERE	40864484700019	445896.000181203708	6300924.004531582
etage 2023	20562	32PRL470	LE HOUGA			Le Midour et ses affluents (Midour Amont)		5 000		20562	16151254	GAEC LA PAILLERE	40864484700019	445896.000181203708	6300924.004531582
hors etage 2023-2024	20563	32PRL470	LE HOUGA			32155004		20 000	10,53	20563	WA053A367	GAEC LA PAILLERE	40864484700019	445784.000181285082	6300972.004531585
etage 2023	20563	32PRL470	LE HOUGA			32155004		20 000	10,53	20563	WA053A367	GAEC LA PAILLERE	40864484700019	445784.000181285082	6300972.004531585
hors etage 2023-2024	20564	32PRL470	LE HOUGA	E		32155011	40	16 000		20564		GAEC LA PAILLERE	40864484700019	441345.000184405886	6299903.004531250
etage 2023	20564	32PRL470	LE HOUGA	E		32155011	40	16 000	8,42	20564		GAEC LA PAILLERE	40864484700019	441345.000184405886	6299903.004531250
etage 2023	20565	32PRL470	LE HOUGA	E		32155012	40	5 000	2,63	20565		GAEC LA PAILLERE	40864484700019	441297.000184428488	6299984.004531259
etage 2023	20566	32PRL470	MORMES			32291003	40	40 000	21,05	20566	1331780	GAEC LA PAILLERE	40864484700019	446003.93999999595	6305706.659999988
etage 2023	20567	32PRL472	SARRAGACHIES			ADOUR CANAUX ET SES AFFLUENTS	170	173 850	95	20567	01wz128613	GAEC DE LAGISCARDE	41843098900016	455185.33999999618	6289825.449999989
hors etage 2023-2024	20568	32PRL473	BARCELONNE-DU-GERS			NAPPE ACCOMPAGNEMENT HORS ISOCHRON	30	15 441		20568	WA0133740	GAEC DE LANGLADE	34454363200014	440518.25999999666	6293534.759999990
etage 2023	20568	32PRL473	BARCELONNE-DU-GERS			NAPPE ACCOMPAGNEMENT HORS ISOCHRON	124	157 528	77,6	20568	WA0133740	GAEC DE LANGLADE	34454363200014	440518.25999999666	6293534.759999990
hors etage 2023-2024	20569	32PRL473	BARCELONNE-DU-GERS			Moussat (et vergoignan)_32460002	35	28 000		20569		GAEC DE LANGLADE	34454363200014	441625.000184050179	6295545.004530513
etage 2023	20569	32PRL473	BARCELONNE-DU-GERS			Moussat (et vergoignan)_32460002	35	28 000	14,74	20569		GAEC DE LANGLADE	34454363200014	441625.000184050179	6295545.004530513
hors etage 2023-2024	20570	32PRL473	BARCELONNE-DU-GERS			ADOUR CANAUX ET SES AFFLUENTS	45	4 500	0	20570	wa0133718	GAEC DE LANGLADE	34454363200014	440331.000184882665	6293134.004530044
etage 2023	20570	32PRL473	BARCELONNE-DU-GERS			ADOUR CANAUX ET SES AFFLUENTS	90	73 200	40	20570	wa0133718	GAEC DE LANGLADE	34454363200014	440331.000184882665	6293134.004530044
hors etage 2023-2024	20572	32PRL479	MANCJET			La Guire_32227011	40	45 000		20572		EARL MASSAS	3900530400015	462242.000169652048	6303481.004532558
etage 2023	20572	32PRL479	MANCJET			La Guire_32227011	40	45 000	23,68	20572		EARL MASSAS	3900530400015	462242.000169652048	6303481.004532558
hors etage 2023-2024	20574	32PRL482	MAULEON-D'ARMAGNAC			La Douze et ses affluents (Douze Amont)	24	40 000	0	20574	02WZ000222	SCEA DE MOUREOU	34359845400019	446974.000181075651	6319357.004534482
etage 2023	20574	32PRL482	MAULEON-D'ARMAGNAC			La Douze et ses affluents (Douze Amont)		40 000		20574	02WZ000222	SCEA DE MOUREOU	34359845400019	446974.000181075651	6319357.004534482
etage 2023	20575	32PRL482	MAULEON-D'ARMAGNAC	E	10502051	a Jouanet_32243001	45	15 000	12	20575	02WZ000222	SCEA DE MOUREOU	34359845400019	446728.49999999651	6317716.889999990
hors etage 2023-2024	20576	32PRL482	MAULEON-D'ARMAGNAC	A	627	Lusson_32243007	45	6 000		20576	02WZ000221	SCEA DE MOUREOU	34359845400019	448108.34999999627	6319595.009999989
etage 2023	20576	32PRL482	MAULEON-D'ARMAGNAC	A	627	Lusson_32243007	45	20 000	12	20576	02WZ000221	SCEA DE MOUREOU	34359845400019	448108.34999999627	6319595.009999989
hors etage 2023-2024	20577	32PRL482	LABASTIDE-D'ARMAGNAC	A	33	moureu_32243011	45	6 000		20577	02WZ000221	SCEA DE MOUREOU	34359845400019	446649.000181325246	6319865.004534544
etage 2023	20577	32PRL482	LABASTIDE-D'ARMAGNAC	A	33	moureu_32243011	45	30 000	6,2	20577	02WZ000221	SCEA DE MOUREOU	34359845400019	446649.000181325246	6319865.004534544
hors etage 2023-2024	20578	32PRL482	MAULEON-D'ARMAGNAC			lieu dit Pichet_32243017	45	49 200		20578	15AE105930	SCEA DE MOUREOU	34359845400019	446800.00018120039	6319370.004534479
etage 2023	20578	32PRL482	MAULEON-D'ARMAGNAC			lieu dit Pichet_32243017	45	49 200	24	20578	15AE105930	SCEA DE MOUREOU	34359845400019	446800.00018120039	6319370.004534479
etage 2023	20582	32PRL487	CAZAUBON	AR	11	UBY		20 582	01WZ130285	20582	01WZ130285	GAEC DE POUNELLE	40511365500014	453748.00017629005	6320525.004534937
etage 2023	20583	32PRL487	CAZAUBON	AR	25	Pounelle_32096013	100	18 000	9,47	20583	01wz130284	GAEC DE POUNELLE	40511365500014	453710.000176337198	6321548.004535023
hors etage 2023-2024	20584	32PRL489	LABARTHETE	C		Nivelles_32170002	40	6 000		20584	R1505423	GAEC DE RAMON	38271655300013	445323.000182389864	6286880.004529030
etage 2023	20584	32PRL489	LABARTHETE	C		Nivelles_32170002	70	53 000	24,74	20584	R1505423	GAEC DE RAMON	38271655300013	445323.000182389864	6286880.004529030
etage 2023															

Période	N° point OUGC IRRIGADOUR	Nom du point de prélèvement - Administratif	Commune du point de prélèvement	Section cadastrale	Numéro cadastral	Nom de ressource	Débit demandé (m3/h)	Volume (m3)	Superficie irriguée (ha)	N° du point parent	N° du dispositif de comptage	Raison sociale	SIRET	X	Y	
etage 2023	20695	32PRL642	LANNUX			32192016		8 000	4,21	20695		MONCOUOT DENIS-PIERRE	48324654200011	441044.000184163684	6287280.004529014	
hors etage 2023-2024	20696	32PRL644	ARBLADE-LE-HAUT	D F	201063	Soubiran_32005013		1 000	0	20696		MORA CHRISTIAN	31852329700014	453946.169999999576	6296902.749999987	
etage 2023	20696	32PRL644	ARBLADE-LE-HAUT	D F	201063	Soubiran_32005013	70	10 000	10,3	20696		MORA CHRISTIAN	31852329700014	453946.169999999576	6296902.749999987	
hors etage 2023-2024	20697	32PRL644	FUSTEROUAU			Laouillet_32135009		1 000	0	20697		MORA CHRISTIAN	31852329700014	459232.829999999725	6292203.789999990	
etage 2023	20697	32PRL644	FUSTEROUAU			Laouillet_32135009	70	12 000	12	20697		MORA CHRISTIAN	31852329700014	459232.829999999725	6292203.789999990	
etage 2023	20698	32PRL647	PLAISANCE			BARNE REALIMENTE	1	2 926	1,54	20698		MORY-MOGYOROSI FRÉDÉRIC	41787312200010	457418.00017238018	6282635.004528221	
hors etage 2023-2024	20705	32PRL654	LOUBEDAT	B	300	Le Midour et ses affluents (Midour Amont)	20	10 000	0	20705		OREJA DANIEL	41784627600018	45950.000171400257	6298393.004531624	
etage 2023	20705	32PRL654	LOUBEDAT	B	300	Le Midour et ses affluents (Midour Amont)				20705		OREJA DANIEL	41784627600018	45950.000171400257	6298393.004531624	
hors etage 2023-2024	20706	32PRL654	LOUBEDAT	B	300	Bayle_32214004	50	20 000	22	20706		OREJA DANIEL	41784627600018	459607.000171361607	6298451.004531635	
etage 2023	20706	32PRL654	LOUBEDAT	B	300	Bayle_32214004	50	26 000	22	20706		OREJA DANIEL	41784627600018	459607.000171361607	6298451.004531635	
hors etage 2023-2024	20708	32PRL665	TASQUE			BARNE REALIMENTE	130	36 000	20708		EARL AU PETIT	40536789700015	457680.00017230818	6285912.004529348		
etage 2023	20708	32PRL665	TASQUE			BARNE REALIMENTE	130	84 284	44,36	20708		EARL AU PETIT	40536789700015	457680.00017230818	6285912.004529348	
etage 2023	20709	32PRL944	LABARTHETE			Rey du bas_32170001	40	34 000	17,89	20709		GAEC PERISSE	43228220000018	444972.00018137868	6287362.004529170	
etage 2023	20710	32PRL944	SARRAGACHIES			Pageot_32390004	90	25 000	13,16	20710		GAEC PERISSE	43228220000018	455177.000174363144	6294208.004530725	
etage 2023	20711	32PRL944	SAINT-MONT			Tombille_32398001	40	18 000	9,47	20711		GAEC PERISSE	43228220000018	444545.000181702315	6287934.004529259	
etage 2023	20712	32PRL944	SAINT-MONT			Peille_32398011	40	25 000	13,16	20712		GAEC PERISSE	43228220000018	444479.000181755284	6288103.004529288	
etage 2023	20713	32PRL944	SARRAGACHIES			Malartic_32414005	80	13 000	6,84	20713		GAEC PERISSE	43228220000018	454718.000174631365	6292335.004530410	
hors etage 2023-2024	20716	32PRL671	BARCELONNE-DU-GERS			NAPPE ACCOMPAGNEMENT HORS ISOCHRON	6 300	0	20716		WZL1331705	POMIES DAVID	4345523600010	440510.000184782897	6293888.004530184	
etage 2023	20716	32PRL671	BARCELONNE-DU-GERS			NAPPE ACCOMPAGNEMENT HORS ISOCHRON	54	51 948	25,59	20716		WZL1331705	POMIES DAVID	4345523600010	440510.000184782897	6293888.004530184
etage 2023	20717	32PRL671	BARCELONNE-DU-GERS			ADOUR CANAUX ET SES AFFLUENTS	74	72 743	39,75	20717		WZL1331773	POMIES DAVID	4345523600010	439819.000185264973	6293646.004530115
etage 2023	20718	32PRL671	BARCELONNE-DU-GERS			NAPPE ACCOMPAGNEMENT ISOCHRON 90	14	2 883	1,42	20718		WZL1331753	POMIES DAVID	4345523600010	438552.629999999655	6293057.769999989
etage 2023	20719	32PRL673	LELIN-LAPUJOLLE			NAPPE ACCOMPAGNEMENT HORS ISOCHRON	51	59 093	29,11	20719		12AC103202	PORTAL MARIE-CÉCILE	40980418400011	447334.889999999665	6294771.529999990
etage 2023	20720	32PRL675	LE HOUGA	E	739	32155008	40	19 000	10	20720		SCEA POUTS	35394392100018	441444.000184391858	6301481.004531516	
hors etage 2023-2024	20721	32PRL674	LE HOUGA	D	225	32155009	24	18 000	20721		SCEA POUTS	35394392100018	442895.000183265016	6298838.004531123		
etage 2023	20721	32PRL674	LE HOUGA	D	225	32155009	24	26 000	20721		SCEA POUTS	35394392100018	442895.000183265016	6298838.004531123		
etage 2023	20723	32PRL685	ESTANG			32127004	45	60 000	31,58	20723		WZ30696	RANDE CHRISTOPHE	41898258300019	451275.00017846232	6314706.004533949
hors etage 2023-2024	20729	32PRL692	LE HOUGA	F	147	NAPPE ALLUVIALE DES TERRASSES RECENTES	10	33 000	40	20729		WZL1331731	EARL DU ROY	51805788000016	441286.000184456934	6300155.004531289
etage 2023	20729	32PRL692	LE HOUGA	F	147	NAPPE ALLUVIALE DES TERRASSES RECENTES	10	13 014	7,23	20729		WZL1331731	EARL DU ROY	51805788000016	441286.000184456934	6300155.004531289
etage 2023	20730	32PRL692	LE HOUGA	F	132134	32155029	45	33 000	40	20730		WZL1331731	EARL DU ROY	51805788000016	444485.000182189571	6300404.004531447
etage 2023	20731	32PRL692	VERGOIGNAN	B	153	32460007	45	5 000	20731		WZL1331779	EARL DU ROY	51805788000016	443729.000182626012	6297549.004530936	
etage 2023	20732	32PRL692	VERGOIGNAN	A	201203877	32460013	45	13 000	20732		WZL1331779	EARL DU ROY	51805788000016	443500.000182788935	6297555.004530927	
hors etage 2023-2024	20733	32PRL694	MONTEGUT-ARROS	B	2993003013	les carboueres_32283003	40	15 400	20733		ZR8572	ROPPA JEAN CLAUDE	40037177900010	477198.749999999651	6257206.709999987	
etage 2023	20733	32PRL694	MONTEGUT-ARROS	B	2993003013	les carboueres_32283003	40	15 400	9	20733		ZR8572	ROPPA JEAN CLAUDE	40037177900010	477198.749999999651	6257206.709999987
etage 2023	20734	32PRL694	MONTEGUT-ARROS	B	2,51252265	Les Carbouères_32283005	40	15 000	7	20734		ZR8572	ROPPA JEAN CLAUDE	40037177900010	477369.449999999604	6257596.319999989
etage 2023	20735	32PRL694	MONTEGUT-ARROS	C		A feuillane_32283009	40	20 000	12	20735		WZL1331731	ROPPA JEAN CLAUDE	40037177900010	475042.999999999651	6257971.999999988
etage 2023	20736	32PRL695	RISCLE			32344010	40	17 000	8,95	20736		01WZ1013343	ROULT ANNE-MARIE	50199318200010	448623.000178814982	6288147.004529445
etage 2023	20737	32PRL695	SAINT-MONT			ADOUR CANAUX ET SES AFFLUENTS	40	6 039	3,3	20737		WZL1331188	ROULT ANNE-MARIE	50199318200010	447043.479999999632	6288934.659999990
etage 2023	20738	32PRL696	BERNÉDE			ADOUR CANAUX ET SES AFFLUENTS	42	35 868	19,6	20738		wa0133341	ROULT PATRICK	40807440900025	440056.839999999556	6291608.569999989
etage 2023	20743	32PRL705	TASQUE			BARNE REALIMENTE	64	44 840	23,6	20743		ZR2564	SAINT PE LAURENT	41785283700018	457419.869999999553	6285209.799999987
etage 2023	20744	32PRL705	TASQUE			BARNE REALIMENTE	91	54 093	28,47	20744		WZL1331368	SAINT PE LAURENT	41785283700018	457419.869999999553	6285209.799999987
hors etage 2023-2024	20745	32PRL706	EAUZE			La Douze et ses affluents (Douze Amont)	40	23 000	0	20745		980479	EARL SAINT SEVERIN	44143190500013	462444.000169723004	6310059.004533611
etage 2023	20745	32PRL706	EAUZE			La Douze et ses affluents (Douze Amont)	40	23 000	0	20745		980479	EARL SAINT SEVERIN	44143190500013	462444.000169723004	6310059.004533611
hors etage 2023-2024	20746	32PRL706	EAUZE	F		Le gris_32119033	60	23 000	20746			EARL SAINT SEVERIN	44143190500013	462680.00016956334	6310324.004533660	
etage 2023	20746	32PRL706	EAUZE	F		Le gris_32119033	60	23 000	12,11	20746			EARL SAINT SEVERIN	44143190500013	462680.00016956334	6310324.004533660
etage 2023	20749	32PRL713	SAINTE-CHRISTIE-D'ARMAGNAC	A	420	306	40	25 000	13,16	20749			SARL DE BERNARD	40017114600014	457411.889999999665	6305290.239999989
etage 2023	20750	32PRL713	MANCIET			A enjoie_32227010	126 000	66,32	20750			SARL DE BERNARD	40017114600014	457411.889999999665	6305530.409999988	
etage 2023	20751	32PRL713	SAINTE-CHRISTIE-D'ARMAGNAC			A picard_32369002	120 000	63,16	20751			SARL DE BERNARD	40017114600014	459352.889999999665	6304929.119999990	
hors etage 2023-2024	20752	32PRL714	CORNEILLAN			ADOUR CANAUX ET SES AFFLUENTS	40	5 000	0	20752		01WZ115688	SARL DE NINON	42351952900014	443271.659999999567	6290417.269999988
etage 2023	20752	32PRL714	CORNEILLAN			ADOUR CANAUX ET SES AFFLUENTS	40	29 097	15,9	20752		01WZ115688	SARL DE NINON	42351952900014	443271.659999999567	6290417.269999988
hors etage 2023-2024	20753	32PRL716	RISCLE			ADOUR CANAUX ET SES AFFLUENTS	8	20 000	0	20753		Gravitaire	SARRAN DIDIER	39461263400011	449162.000178368238	6286331.004529128
etage 2023	20753	32PRL716	RISCLE			ADOUR CANAUX ET SES AFFLUENTS	8	20 000	0	20753		Gravitaire	SARRAN DIDIER	39461263400011	449162.000178368238	6286331.004529128
hors etage 2023-2024	20754	32PRL716	RISCLE			ADOUR CANAUX ET SES AFFLUENTS	45	5 000	0	20754		12 AC1 103207	SARRAN DIDIER	39461263400011	450006.000177790876	6286943.004529272
etage 2023	20754	32PRL716	RISCLE			ADOUR CANAUX ET SES AFFLUENTS	20754	12 AC1 103207	20754		12 AC1 103207	SARRAN DIDIER	39461263400011	450006.000177790876	6286943.004529272	
hors etage 2023-2024	20755	32PRL716	RISCLE	F	235236	bourdious_32344005	80	5 000	20755		12AC103207	SARRAN DIDIER	39461263400011	449288.000178282498	6286432.004529152	
etage 2023	20755	32PRL716	RISCLE	F	235236	bourdious_32344005	80	25 000	13,16	20755		12AC103207	SARRAN DIDIER	39461263400011	449288.000178282498	6286432.004529152
etage 2023	20761	32PRL723	MAUMUSSON-LAGUIAN	A	37	Teston_32245003	50	15 000	20761		gravitaire	SCEA CHATEAU LAFFITTE	38053478400018	449633.00017800252	6285438.004528981	
etage 2023	20762	32PRL723	MAUMUSSON-LAGUIAN	A	36	Teston_32245004	50	35 000	25	20762						

Période	N° point OUGC IRRIGADOUR	Nom du point de prélèvement - Administratif	Commune du point de prélèvement	Section cadastrale	Numéro cadastral	Nom de ressource	Débit demandé (m3/h)	Volume (m3)	Superficie irriguée (ha)	N° du point parent	N° du dispositif de comptage	Raison sociale	SIRET	X	Y	
etage 2023	20859	32PRL837	NOGARO	B	324317323	Bouit 32296003	50	10 000	5,26	20859	32296009	REMAUD OLIVIER	42905993400019	458011.000172574306	6300747.004531969	
etage 2023	20860	32PRL838	SAINT-MONT	AO		tombille 32398003		20 000	10,53	20860	WZ33103	EARL PECASTAY	43138052600019	444655.000181643525	6288470.004529361	
etage 2023	20861	32PRL842	ARMOUS-ET-CAU			le téoulet 32009004	100	35 000	18,42	20861		GAC DE TEOLLET	472088.33999999676	6279756.999999989	6279756.999999989	
etage 2023	20862	32PRL845	SEGOS			Cap de Haut 32424008	60	10 746	8	20862	WA9923014	CAMPET FABIENNE	41786007900017	435566.000188043807	6287085.004528774	
hors etage 2023-2024	20866	32PRL852	LE HOUGA			bouteben 32155021	45	35 000	20866			GAC DE MASTRIC	41070651900015	443214.179999999702	6299950.049999990	
etage 2023	20866	32PRL852	LE HOUGA			bouteben 32155021	45	35 000	28	20866		GAC DE MASTRIC	41070651900015	443214.179999999702	6299950.049999990	
hors etage 2023-2024	20867	32PRL853	LABARTHETE			ADOUR CANAUX ET SES AFFLUENTS	45	25 000	0	20867	IRT100ARAD13604009	EARL LABORDE	39830604300017	445262.000181062729	6284290.004528610	
etage 2023	20867	32PRL853	LABARTHETE			ADOUR CANAUX ET SES AFFLUENTS				20867	IRT100ARAD13604009	EARL LABORDE	39830604300017	445262.000181062729	6284290.004528610	
hors etage 2023-2024	20868	32PRL853	LABARTHETE			Belin 32170018	45	35 000	20868		IRT100ARD13604009	EARL LABORDE	444416.000181668554	6284450.004528607	6284450.004528607	
etage 2023	20868	32PRL853	LABARTHETE			Belin 32170018	45	35 000	18,42	20868	IRT100ARD13604009	EARL LABORDE	39830604300017	444416.000181668554	6284450.004528607	
etage 2023	20869	32PRL855	SEGOS			Tutouys 32424006		16 000	19	20869	32424024C	SCEA PASCALIN	40367615800013	436297.259999999602	6313566.004534034	
etage 2023	20870	32PRL863	LELIN-LAPUJOLLE		547	Soubiran 32209009		46 000	24,21	20870		SCEA DE LIGNAC	39005324700016	447883.379999999655	6293933.889999989	
etage 2023	20871	32PRL863	SAINT-GERME			NAPPE ACCOMPAGNEMENT HORS ISOCHRON	40	50 141	24,7	20871	01WZ11595	SCEA DE LIGNAC	39005324700016	447212.279999999562	6292687.359999988	
hors etage 2023-2024	20872	32PRL886	LE HOUGA			NAPPE ACCOMPAGNEMENT HORS ISOCHRON		80 000	0	20872	01WZH2	CAPBERN JEAN MARC	38925535700011	4141466.00018455247	6306493.004523236	
etage 2023	20872	32PRL886	LE HOUGA			NAPPE ACCOMPAGNEMENT HORS ISOCHRON	51	50 400	28	20872	01WZH2	CAPBERN JEAN MARC	38925535700011	4141466.00018455247	6306493.004523236	
hors etage 2023-2024	20874	32PRL890	TARSAC			NAPPE ACCOMPAGNEMENT HORS ISOCHRON		9 200	0	20874	WA173A0094	EARL BAYLE	41415308000018	448101.000179285533	6290979.004529939	
etage 2023	20874	32PRL890	TARSAC			NAPPE ACCOMPAGNEMENT HORS ISOCHRON	35	2 470	3,68	20874	WA173A0094	EARL BAYLE	41415308000018	448101.000179285533	6290979.004529939	
hors etage 2023-2024	20875	32PRL890	TARSAC			NAPPE ACCOMPAGNEMENT HORS ISOCHRON		50	2 700	0	20875	WA173A0098	EARL BAYLE	41415308000018	449182.000178485876	6290075.004529814
etage 2023	20875	32PRL890	TARSAC			NAPPE ACCOMPAGNEMENT HORS ISOCHRON	71	17 093	8,42	20875	WA173A0098	EARL BAYLE	41415308000018	449182.000178485876	6290075.004529814	
hors etage 2023-2024	20878	32PRL878	VERGOIGNAN	B	542 543	ADOUR CANAUX ET SES AFFLUENTS	36	24 800	0	20878	NRR1601239	EARL CRABOT	50930992800018	442914.000183123746	6295264.004530511	
etage 2023	20878	32PRL878	VERGOIGNAN	B	542 543	ADOUR CANAUX ET SES AFFLUENTS				20878	NRR1601239	EARL CRABOT	50930992800018	442914.000183123746	6295264.004530511	
etage 2023	20879	32PRL878	VERGOIGNAN	B	542 543	armaoutau lot. non réalisé1	50	28 500	20	20879	NRR1601239	EARL CRABOT	50930992800018	442914.000183123746	6295264.004530511	
etage 2023	20880	32PRL879	CAZUBON	F	353543823	la houarnère. non réalisé2	40	40 000	18	20880	14.002453	SEBIE MICHEL	41785104500019	458995.000172298402	6313566.004534034	
etage 2023	20881	32PRL88	LABARTHETE	S	403390391	32170009	60	38 000	15	20881	01WZH013382	EARL DE BRUHAS	38127159200010	445083.539999999572	6285687.489999989	
hors etage 2023-2024	20882	32PRL880	LE HOUGA			Le Midour et ses affluents (Midour Aval)	15	10 000	0	20882	WAO143158	EARL HORSANI	75034932600017	441391.000184560544	6305144.004532116	
etage 2023	20882	32PRL880	LE HOUGA			Le Midour et ses affluents (Midour Aval)				20882	WAO143158	EARL HORSANI	75034932600017	441391.000184560544	6305144.004532116	
etage 2023	20883	32PRL880	LE HOUGA			32155022	90	40 000	21,05	20883	WAO143158	EARL HORSANI	75034932600017	441359.609999999574	6305181.839999990	
etage 2023	20884	32PRL880	LE HOUGA			32155023	90	18 000	9,47	20884	WAO143158	EARL HORSANI	75034932600017	441363.809999999595	6305078.089999989	
etage 2023	20886	32PRL880	LE HOUGA			32155034	90	15 000	7,89	20886	WAO143158	EARL HORSANI	75034932600017	441299.099999999569	6305290.959999990	
hors etage 2023-2024	20887	32PRL881	COURTIES			Le Midour et ses affluents (Midour Amont)	40	8 000	0	20887	ZR2321	EARL DUBIAU	54003352900012	470133.000163300138	6280733.004528786	
etage 2023	20887	32PRL881	COURTIES			Le Midour et ses affluents (Midour Amont)				20887	ZR2321	EARL DUBIAU	54003352900012	470133.000163300138	6280733.004528786	
etage 2023	20888	32PRL881	COURTIES			Duran. 32111001		30 000	15,79	20888	Z1111007	EARL DUBIAU	54003352900012	469666.04999999639	6280419.899999990	
etage 2023	20889	32PRL881	LOUSLITGES			CABANE 32217002		40 000	21,05	20889	ZR3799	EARL DUBIAU	54003352900012	469532.000163752004	6281518.004528918	
hors etage 2023-2024	20891	32PRL882	CANNET			ADOUR CANAUX ET SES AFFLUENTS	10	20 000	0	20891	Gravitaire	ASA DE MANADET	29320138000012	453318.000175338937	6284039.004528846	
etage 2023	20891	32PRL882	CANNET			ADOUR CANAUX ET SES AFFLUENTS				20891	Gravitaire	ASA DE MANADET	29320138000012	453318.000175338937	6284039.004528846	
hors etage 2023-2024	20892	32PRL882	CANNET			ADOUR CANAUX ET SES AFFLUENTS	30	80 000	0	20892	Gravitaire	ASA DE MANADET	29320138000012	455073.000174076878	6283545.004528815	
etage 2023	20892	32PRL882	CANNET			ADOUR CANAUX ET SES AFFLUENTS				20892	Gravitaire	ASA DE MANADET	29320138000012	455073.000174076878	6283545.004528815	
etage 2023	20893	32PRL882	RISCLE			MANADET 32344017	250 000	200	200	20893	64330	ASA DE MANADET	29320138000012	452812.379999999555	6285833.589999990	
hors etage 2023-2024	20894	32PRL883	BEAUMARCHES			ARROS REALIMENTE	60	45 000	23,68	20894	05WZ146334	ASA DE LAHENS	29320270100018	464439.196678999579	6280087.605839987	
etage 2023	20894	32PRL883	BEAUMARCHES			ARROS REALIMENTE				20894	05WZ146334	ASA DE LAHENS	29320270100018	464439.196678999579	6280087.605839987	
hors etage 2023-2024	20896	32PRL883	BEAUMARCHES			Lahens 32036009	200	10 000	20896		ASA DE LAHENS	29320270100018	465997.000166229787	6280626.004528628		
etage 2023	20896	32PRL883	BEAUMARCHES			Lahens 32036009	200	112 000	58,95	20896		ASA DE LAHENS	29320270100018	465997.000166229787	6280626.004528628	
etage 2023	20900	32PRL9	CAUMONT			Boussès 32093001		17 000	8,95	20900		ARTIGOLE ERIC	3497167500014	449936.129999999655	6295120.139999988	
etage 2023	20901	32PRL91	CAZUBON	D	661	Pellias 32096016		25 000	16,23	20901	I331474	SCEA CULTURE DU CAP D	459040.619999999646	6317004.039999990	6317004.039999990	
hors etage 2023-2024	20902	32PRL910	SEGOS	WA	20	32424002	25	6 000	20902	01131314	SCEA DE L'ARRIU	41911657900014	435270.449999999546	6285487.499999987		
etage 2023	20902	32PRL910	SEGOS	WA	20	32424002	25	23 000	20	20902	01131314	SCEA DE L'ARRIU	41911657900014	435270.449999999546	6285487.499999987	
hors etage 2023-2024	20903	32PRL910	SEGOS	WA	20	32424003	25	3 000	20903	01131314	SCEA DE L'ARRIU	41911657900014	435213.029999999662	6285760.209999989		
etage 2023	20903	32PRL910	SEGOS	WA	20	32424003	25	3 000	3	20903	01131314	SCEA DE L'ARRIU	41911657900014	435213.029999999662	6285760.209999989	
hors etage 2023-2024	20904	32PRL910	SEGOS	WB	106	32424006	35	4 000	0	20904	01WVG52968	SCEA DE L'ARRIU	41911657900014	436297.259999999662	6285760.209999989	
etage 2023	20904	32PRL910	SEGOS	WB	106	32424006	35	4 000	8	20904	01WVG52968	SCEA DE L'ARRIU	41911657900014	436297.259999999662	6285760.209999989	
hors etage 2023-2024	20905	32PRL911	VIELLA	D	588	Naoutère 32463006	120	22 000	0	20905	WA9833329	EARL DOMAINE BASSAIL	41168281800017	448610.000178607181	6282020.004528300	
etage 2023	20905	32PRL911	VIELLA	D	588	Naoutère 32463006	120	50 000	36	20905	WA9833329	EARL DOMAINE BASSAIL	41168281800017	448610.000178607181	6282020.004528300	
hors etage 2023-2024	20907	32PRL913	LAUJUZAN	A	201200	Lacave 32202004	5	5 000	0	20907		SCEA DE BADIOLE	41503915500015	448545.119999999646	6307033.809999989	
etage 2023	20907	32PRL913	LAUJUZAN	A	201200	Lacave 32202004		15 000	7,89	20907		SCEA DE BADIOLE	41503915500015	448545.119999999646	6307033.809999989	
etage 2023	20910	32PRL916	LOUSSOUS-DEBAT			Sounlade 32218001	110 000	57,89	20910		ASA LOUSSOUS DEBAT	29320263600016	464691.00016743131	6288935.004530134		
etage 2023	20911	32PRL917	MONTÉGUT-ARROS	E	100	Bedelle 32283001	40	22 000	7,5	20911	96ALP02254	DUPONT HENRI	32831332500016	471906.00016267875	6257018.004523959	
hors etage 2023-2024	20912	32PRL918	LABARTHETE			ADOUR CANAUX ET SES AFFLUENTS	40	20 000	50	20912	Demarche	EARL LABARRERE	52934010100029	446047.000180622505	6287550.004529244	
etage 2023	209															

Période	N° point OUGC IRRIGADOUR	Nom du point de prélèvement - Administratif	Commune du point de prélèvement	Section cadastrale	Numéro cadastral	Nom de ressource	Débit demandé (m3/h)	Volume (m3)	Superficie irriguée (ha)	N° du point parent	N° du dispositif de comptage	Raison sociale	SIRET	X	Y
etage 2023	21005	3526_2000	MALABAT			ARROS REALIMENTE	21	15 513	8,5	21005	Y21R1806906	EARL DE NABILIS	48974079500013	471284.809999999648	6263062.679999988
etage 2023	21007	3528_2011	MARCIAC			ARROS REALIMENTE	40	14 600	8	21007	Y21R1808564	SCEA OLIBERE	42820613000018	466838.000165370409	6272685.004527099
hors etage 2023-2024	21008	3529_2011	LADEVEZE-RIVIERE			ARROS REALIMENTE	135	101 289		21008	16002520046	EAL DE PIERRROT	42166947400015	463957.000167642545	6279607.004528368
etage 2023	21008	3529_2011	LADEVEZE-RIVIERE			ARROS REALIMENTE	190	137 350	75,26	21008	16002520046	EARL DE PIERRROT	42166947400015	463957.000167642545	6279607.004528368
etage 2023	21010	3532_2000	GOUDON			ARROS REALIMENTE	77	55 699	30,52	21010	1600140001C	GAEC DES COTEAUX	42279992400010	473334.59999999627	6241484.809999986
etage 2023	21011	3533_2000	CHELLE-DEBAT			ARROS REALIMENTE	122	87 710	48,06	21011	Y20R1804021	BARAND J FRANCOIS	41372438600011	475233.000158640149	6248483.004522141
etage 2023	21013	3537_2000	LASSERADE			ARROS REALIMENTE	36	15 677	8,59	21013	Y20R1804147	SCEA LOUSTEAU	34528127300010	460695.00017017324	6286063.004529478
etage 2023	21015	3539_2001	MONTÉGUT-ARROS			ARROS REALIMENTE	96	69 350	38	21015	Y20R1807957	EARL DE SAVARIC	44317914800012	473464.000160197844	6257920.004524209
hors etage 2023-2024	21020	30183_2011	ARMENTIEUX			ARROS REALIMENTE	77	8 000	4,21	21020	Y20R1805867	BONNEMAISON ROMAIN	80109416000018	466390.000165704521	6273190.004527185
etage 2023	21020	30183_2011	ARMENTIEUX			ARROS REALIMENTE	80	57 451	31,48	21020	Y20R1805867	BONNEMAISON ROMAIN	80109416000018	466390.000165704521	6273190.004527185
etage 2023	21022	3550_2000	SAINT-JUSTIN			ARROS REALIMENTE	76	54 768	30,01	21022	Y21R1808637	BOURBON SERGE	39998971400015	464852.000164059631	6268893.004526381
etage 2023	21023	3551_2000	CHELLE-DEBAT			ARROS REALIMENTE	36	5 475	3	21023	Y21R1808594	BOURDETTE JOSETTE	43053014700015	474985.000158808543	6248289.004522089
etage 2023	21025	3553_2011	SAINT-JUSTIN			ARROS REALIMENTE	59	42 103	23,07	21025	Inutile	LAHILLE PASCAL	81937044600018	468800.000163837865	6268342.004526277
etage 2023	21026	3554_2000	TERMES-D'ARMAGNAC			ARROS REALIMENTE	13	9 125	5	21026	Y21R1806846	BRESCON SERGE	457870.000172259053	458333.004529817	
hors etage 2023-2024	21027	3555_2004	MONTÉGUT-ARROS			ARROS REALIMENTE	28	30 270	15,93	21027	16001940134	BRUNET JEAN-MARC	45105985100019	473410.000160224445	6257566.004524134
etage 2023	21027	3555_2004	MONTÉGUT-ARROS			ARROS REALIMENTE	28	20 440	11,2	21027	16001940134	BRUNET JEAN-MARC	45105985100019	473410.000160224445	6257566.004524134
etage 2023	21028	3556_2000	BECCAS			ARROS REALIMENTE	36	29 200	16	21028	16002710037	EARL CALESTROUPAT ALA	41041540200014	470564.000162454438	6264238.004525475
etage 2023	21031	3560_2011	VILLECOMTAL-SUR-ARROS			ARROS REALIMENTE	77	55 371	30,34	21031	Y21R1807857	CASTETS LUDOVIC	51939982800010	472223.000161168573	6260794.004524794
etage 2023	21032	3561_2000	VILLECOMTAL-SUR-ARROS			ARROS REALIMENTE	71	51 812	28,39	21032	19001910017	CASTETS J PIERRE	40514435300019	472705.000160755881	6258597.004524333
etage 2023	21033	3562_2000	MONTÉGUT-ARROS			ARROS REALIMENTE	45	16 243	8,9	21033	19000230068	CASTETS J PIERRE	40514435300019	473426.000160214608	6257616.004524141
etage 2023	21034	34241_2011	BEAUMARCHES			ARROS REALIMENTE	59	48 363	26,5	21034	Y21R1807852	QUAGLINI PHILIPPE	39158121200019	464492.000162758491	6279466.004528358
etage 2023	21036	3565_2000	LADEVEZE-RIVIERE			ARROS REALIMENTE	155	111 362	61,02	21036	Y21R1807841	SCEA CAZENEUVE	51110047100016	463278.000168059545	6277687.004527973
etage 2023	21038	3565_2011	BEAUMARCHES			ARROS REALIMENTE	25	18 086	9,91	21038	Y21R1807841	EARL DE LANGLADE	44277361000013	464492.000162758491	6279466.004528358
hors etage 2023-2024	21040	3567_2011	PEYRAUBE			ARROS REALIMENTE	45	7 500		21040	Y21R1807645	CHAMBERT ARNAUD	80825094800011	474790.000158588402	6237493.004519511
etage 2023	21040	3567_2011	PEYRAUBE			ARROS REALIMENTE	45	54 750	30	21040	Y21R1807645	CHAMBERT ARNAUD	80825094800011	474790.000158588402	6237493.004519511
hors etage 2023-2024	21041	3570_2000	MOULEDOUS			ARROS REALIMENTE	43	74 840		21041	Y21R1807860	CLAVERIE PHILIPPE	41830592600010	475118.000158445677	6240139.004520165
etage 2023	21041	3570_2000	MOULEDOUS			ARROS REALIMENTE	43	71 450	39,2	21041	Y21R1807860	CLAVERIE PHILIPPE	41830592600010	475118.000158445677	6240139.004520165
etage 2023	21042	3573_2000	LADEVEZE-RIVIERE			ARROS REALIMENTE	45	6 223	3,41	21042	Y21R1807868	COTONAT CHRISTIAN	34454537100017	465439.00016647781	6276180.004527749
hors etage 2023-2024	21043	3574_2000	BEAUMARCHES			ARROS REALIMENTE	28	21 413		21043	Y20R1804006	CROCHET JEAN MICHEL	41785589700019	462715.000168609142	6282173.004528817
etage 2023	21043	3574_2000	BEAUMARCHES			ARROS REALIMENTE	28	20 568	11,27	21043	Y20R1804006	CROCHET JEAN MICHEL	41785589700019	462715.000168609142	6282173.004528817
etage 2023	21044	3576_2000	SAINT-JUSTIN			ARROS REALIMENTE	226	162 462	89,02	21044	020110010875	CUMA MONFAUCON	34160253000014	468835.10999999637	6268178.269999987
etage 2023	21045	3576_2000	SAINT-JUSTIN			ARROS REALIMENTE	190	137 122	75,13	21045	020110010875	CUMA MONFAUCON	34160253000014	468835.10999999637	6268178.269999987
etage 2023	21046	3576_2000	SAINT-JUSTIN			ARROS REALIMENTE	6	4 654	2,55	21046	020110010875	ABADIE JOEL	33996047800016	468835.10999999637	6268178.269999987
etage 2023	21047	3578_2000	LAMEAC			ARROS REALIMENTE	200	350 856	192,25	21047	Y19R1803350	CUMA PACHERE	40413970100019	474961.000158940384	6251783.004522890
etage 2023	21048	3579_2000	BUZON			ARROS REALIMENTE	43		14,2	21048	Y21R1808543	DANGUIN JEAN LUC	38105044200015	470209.000162738143	6265229.004525675
hors etage 2023-2024	21049	3581_2000	CHELLE-DEBAT			ARROS REALIMENTE	10	8 835		21049	Y21R1808183	SCEA DES PLATANES	48921413000010	475107.000158703653	6247714.004521958
etage 2023	21049	3581_2000	CHELLE-DEBAT			ARROS REALIMENTE	90	64 496	35,34	21049	Y21R1808183	SCEA DES PLATANES	48921413000010	475107.000158703653	6247714.004521958
etage 2023	21050	3582_2000	HAGET			ARROS REALIMENTE	22	8 943	4,9	21050	16002570092	DARGAIGNON PATRICK	40499613400015	471955.43999999711	6261347.539999980
hors etage 2023-2024	21051	3583_2011	THUY			ARROS REALIMENTE	3	3 750		21051	Y21R1807727	GAEC DARRE	81453341000019	475348.000158400624	6243671.004521017
etage 2023	21051	3583_2011	THUY			ARROS REALIMENTE	49	27 375	15	21051	Y21R1807727	GAEC DARRE	81453341000019	475348.000158400624	6243671.004521017
etage 2023	21053	3586_2000	GOUDON			ARROS REALIMENTE	54	39 110	21,43	21053	Y21R1807940	DAURAT ALIX	41915185700010	474380.000159013842	6241614.004520497
etage 2023	21054	3586_2000	GOUDON			ARROS REALIMENTE	11	7 300	4	21054	Y21R1807940	DAURAT ALIX	41915185700010	474380.000159013842	6241614.004520497
hors etage 2023-2024	21055	3588_2011	JUILLAC			ARROS REALIMENTE	12	68 000	35,79	21055	15-AD01-0047	EARL DU BOUE	38139434500015	465618.42999999702	6277604.969999988
etage 2023	21055	3588_2011	JUILLAC			ARROS REALIMENTE	20	15 002	8,22	21055	15-AD01-0047	EARL DU BOUE	38139434500015	465618.42999999702	6277604.969999988
hors etage 2023-2024	21056	3590_2021	ARMENTIEUX			ARROS REALIMENTE	65	48 735		21056	Inutile	GAEC DUFFAU	41853594400015	466440.000165664998	6273069.004527163
etage 2023	21056	3590_2021	ARMENTIEUX			ARROS REALIMENTE	65	46 811	25,65	21056	Inutile	GAEC DUFFAU	41853594400015	466440.000165664998	6273069.004527163
etage 2023	21057	3594_2000	CABANAC			ARROS REALIMENTE	40	15 549	8,52	21057	Y21R1808568	DESCONET MARC	41913896100018	475070.000158678798	6246170.004521595
etage 2023	21062	3598_2000	SAINT-JUSTIN			ARROS REALIMENTE	104	40 150	22	21062	Y21R1808638	DESTENAVES RODOLPHE	42911233700010	468620.34999999627	6270235.879999989
etage 2023	21066	3605_2000	SAINT-SEVER-DE-RUSTAN			ARROS REALIMENTE	56	74 697	40,93	21066	20/037013	GAEC DUFFHOLSTEIN	41191870900014	475133.000158886076	6253835.004523357
etage 2023	21067	3606_2011	LAMEAC			ARROS REALIMENTE	43	25 842	14,16	21067	1600173000D	DUFFAU EDOUARD	53371466000019	475071.89999999674	6252769.829999988
etage 2023	21069	3610_2000	GOUDON			ARROS REALIMENTE	85	61 010	33,43	21069	15-CC01-0032	EARL DE LALIER	48981744500013	474617.000158872106	6242372.004520684
etage 2023	21070	3610_2000	GOUDON			ARROS REALIMENTE	43	43 800	24	21070	15-CC01-0032	EARL DE LALIER	48981744500013	474617.000158872106	6242372.004520684
etage 2023	21072	3614_2000	GOUDON			ARROS REALIMENTE	40	12 775	7	21072	Y21R1807726	DUMESTRE RENÉ	42527408100016	474604.00015884097	6242457.004520704
etage 2023	21073	3614_2000	GOUDON			ARROS REALIMENTE	40	7 300	4	21073	Y21R1807726	DUMESTRE REGIS	49372481900013	474604.00015884097	6242457.004520704
hors etage 2023-2024	21074	3615_2021	CLARAC			ARROS REALIMENTE	160	5 000	25,44	21074	Y20R1804049	GAEC DE LA TOUR DE CLA	51062006500019	475212.000158342591	6239028.004519897
etage 2023	21074	3615_2021	CLARAC			ARROS REALIMENTE	65	46 428	25,44	21074	Y20R1804049	GAEC DE LA TOUR DE CLA	51062006500019	475212.000158342591	6239028.004519897
etage 2023	21077	3624_2000	MARCIAC			ARROS REALIMENTE	27	19 236	10,54	21077	15-AD01-0164	EARL COUT			

Période	N° point OUGC IRRIGADOUR	Nom du point de prélèvement - Administratif	Commune du point de prélèvement	Section cadastrale	Numéro cadastral	Nom de ressource	Débit demandé (m3/h)	Volume (m3)	Superficie irriguée (ha)	N° du point parent	N° du dispositif de comptage	Raison sociale	SIRET	X	Y
etage 2023	21186	3855_2006	SAINT-JUSTIN			ARROS REALIMENTE	28	19 929	10,92	21186	20/031308	SCEA DE PEKELLY	43169754900019	469399.000163370045	6267017.0045262020
hors etage 2023-2024	21187	3856_2006	GOUDON			ARROS REALIMENTE		32 500		21187	S1068719000	ASA GOUDON	29650718900011	475350.189999999955	6243904.0599999874
etage 2023	21187	3856_2006	GOUDON			ARROS REALIMENTE	383	275 977	151,22	21187	S1068719000	ASA GOUDON	29650718900011	475350.189999999955	6243904.0599999874
hors etage 2023-2024	21188	3882_2001	LASCAZERES			LOUET REALIMENTE		450		21188	T5279005	JUSTON MICHEL	39949637100010	455878.68999999653	6271285.7999999899
etage 2023	21188	3882_2001	LASCAZERES			LOUET REALIMENTE	5		1,8	21188	T5279005	JUSTON MICHEL	39949637100010	455878.68999999653	6271285.7999999899
hors etage 2023-2024	21189	3882_2011	LASCAZERES			LOUET REALIMENTE	423	288 874		21189	T5279005	ASA LASCAZERES	29650192700010	455878.68999999653	6271285.7999999899
etage 2023	21189	3882_2011	LASCAZERES			LOUET REALIMENTE	423		167,95	21189	T5279005	ASA LASCAZERES	29650192700010	455878.68999999653	6271285.7999999899
etage 2023	21190	3883_2011	VIDOUZE			LOUET REALIMENTE	1268		500	21190	16002560076	ASA VIDOUZE	29650133100015	454571.72999999969	6265583.0199999900
etage 2023	21191	3886_2011	LASCAZERES			LOUET REALIMENTE	46		18	21191	96WEE20410	BERDOU ANNE	41759354800015	456429.49999999651	6273297.5099999874
etage 2023	21193	3887_2011	LASCAZERES			LOUET REALIMENTE	13		5,01	21193	96alp02007	SCEA DE LAPEYRERE	79476860600012	456197.000172907196	6272787.0045267656
etage 2023	21195	3891_2011	VIDOUZE			LOUET REALIMENTE	62		24,5	21195	13AE102319	EARL DU GENDROU	35256537800010	454998.000173564302	6267320.0045255933
hors etage 2023-2024	21197	3894_2011	VIDOUZE			LOUET REALIMENTE	96	65 133		21197	03WL61847	EARL LABAT	41452682200013	453624.50999999666	6262166.4699999874
etage 2023	21197	3894_2011	VIDOUZE			LOUET REALIMENTE	96		37,88	21197	03WL61847	EARL LABAT	41452682200013	453624.50999999666	6262166.4699999874
etage 2023	21199	4990_2011	VIDOUZE			LOUET REALIMENTE	37		14,74	21199	08AE040717	EARL ATLANTHAL	79786674600010	453873.000174193701	6262628.0045245655
etage 2023	21200	3899_2011	VIDOUZE			LOUET REALIMENTE	10		4,22	21200	96alp02026	PONNAU EVELYNE	34475216700017	454546.10999999952	6264293.5999999874
etage 2023	21202	3905_2011	VIDOUZE			LOUET REALIMENTE	5		2	21202	05WL50302	MAUMUS LILIAN	49337710500017	454774.24999999651	6266276.6099999899
etage 2023	21203	3906_2011	VIDOUZE			LOUET REALIMENTE	22		8,85	21203	05WL50302	SAINT GERMA MICHEL	42035970500019	454765.03999999572	6266367.2899999874
hors etage 2023-2024	21206	3996_2006	JACQUE			ARROS REALIMENTE	192	50 000		21206	A12034192-bis	CACG	59278023300017	474451.000159278861	6251145.0045227255
etage 2023	21206	3996_2006	JACQUE			ARROS REALIMENTE	576	486 363	266,5	21206	A12034192-bis	CACG	59278023300017	474451.000159278861	6251145.0045227255
etage 2023	21207	4129_2001	LACASSAGNE			ESTEOUS REALIMENTE	16	15 188	7,5	21207	Y21R808615	DANTIN PATRICK	51292897900016	470198.000162415439	6252729.0045235116
etage 2023	21208	4316_2011	CASTELNAVET			RIBERETTE REALIMENTE	40	26 400	18,33	21208	19001720030	EARL CASSIN FABIEN	41823624600025	468644.00016457669	6287494.004530004
etage 2023	21209	4921_2011	ESCAUNETS			LOUET REALIMENTE	202		80	21209	S1240556	ASA DE CARBOUERE	29650138000012	451552.48999999661	6254635.959999988
etage 2023	21210	4923_2011	ESCAUNETS			LOUET REALIMENTE	320		122,38	21210	KROHNE255306	ASA DE LA VALLEE DU LYS	37778862500012	451552.48999999661	6254635.959999988
etage 2023	21212	5590_2001	GOUDON			ARROS REALIMENTE	11	8 213	4,5	21212	S8598-P	MEDUS DIDIER	41914234400011	475419.059999999707	6242357.9799999888
etage 2023	21213	5593_2001	POUYASTRUC			ESTEOUS REALIMENTE	32	30 375	15	21213	Y21R808615	DUPOUTS MARCEL	39528954900010	471593.000161135278	6246399.004521535
etage 2023	21214	5640_2011	SAINTE-PIERRE-D'AUBEZIES			Riviere Douze alimentee par CACG (SAINT-JEAN)	22	13 900	10	21214	13AE104399	INDIVISION LAILLE BIANC	43366980100014	472215.00016207248	6288497.0045320299
etage 2023	21215	5726_2011	SAINTE-SEVER-DE-RUSTAN			ARROS REALIMENTE	41	29 711	16,28	21215	Y21R808615	EARL CLAVERIE	474490.000159408432	4625930.004523805	
etage 2023	21216	5788_2006	GOUDON			ARROS REALIMENTE	40		2,57	21216	Y21R808615	EARL DAUSSAT	40843401700013	474917.000158620009	6241133.004520399
etage 2023	21217	5802_2006	SAINT-JUSTIN			ARROS REALIMENTE	65	41 464	22,72	21217	19001750040	EARL DE L'ORMEAU	34899142300016	468743.000163870049	6268105.0045262252
etage 2023	21219	6424_2011	LASCAZERES			LOUET REALIMENTE	418		164,81	21219	WA9923144	ASA DE LA VALLEE DU LO	29640005400015	455320.00017340749	6269340.004526023
hors etage 2023-2024	21222	6456_2011	SAINTE-AUNIX-LENGROS			ARROS REALIMENTE	51	38 266	0	21222	Y20R808480	EARL ADES	82445771700018	463436.000168032246	6280218.004528464
etage 2023	21222	6456_2011	SAINTE-AUNIX-LENGROS			ARROS REALIMENTE	137	98 623	54,04	21222	Y20R808480	EARL ADES	82445771700018	463436.000168032246	6280218.004528464
hors etage 2023-2024	21223	6462_2004	MARCIAC			ARROS REALIMENTE	544	125 000		21223	10422116	ASA CABOURNIEU	29320720700019	468041.000164485304	6271678.004526935
etage 2023	21223	6462_2004	MARCIAC			ARROS REALIMENTE	544	391 736	214,65	21223	10422116	ASA CABOURNIEU	29320720700019	468041.000164485304	6271678.004526935
hors etage 2023-2024	21224	6469_2011	CAZAUBON			Riviere Douze alimentee par CACG (SAINT-JEAN)	104	10 000		21224	Y21R8087061	EARL DE SAINT CHRISTAU	79884615000018	454010.000176022411	6318539.004534603
etage 2023	21224	6469_2011	CAZAUBON			Riviere Douze alimentee par CACG (SAINT-JEAN)	104	67 179	48,33	21224	Y21R8087061	EARL DE SAINT CHRISTAU	79884615000018	454010.000176022411	6318539.004534603
etage 2023	21226	6469_2011	MONTANER			LYS REALIMENTE ASA DE LA VALLEE DU LYS	40		43,740	21226	99W2030159	ASA DE LA VALLEE DU LYS	37778862500012	455244.99999999593	6254271.999999986
etage 2023	21227	6469_2011	MONTANER			LYS REALIMENTE ASA DE LA VALLEE DU LYS	40		43,740	21227	99W2030159	ASA DE LA VALLEE DU LYS	37778862500012	455244.99999999593	6254271.999999986
hors etage 2023-2024	21228	6469_2011	CASTEIDE-DOAT			CASSAGNERE JEAN-CLAUDE ET J.CHRI 77	50	6 000		21228	1446003007	EARL CAZALOUS	51369764900012	455373.000172977103	6258189.004523653
etage 2023	21228	6469_2011	CASTEIDE-DOAT			CASSAGNERE JEAN-CLAUDE ET J.CHRI 77	50	12 600	12,6	21228	1446003007	EARL CAZALOUS	51369764900012	455373.000172977103	6258189.004523653
etage 2023	21230	6469_2011	LARREULE			AIZA REALIMENTE ASA DE LA VALLEE DE L'AYZA	40			19943	ZR5864	ASA DE LA VALLEE DU LA	29640082300013	458506.99999999651	6264823.999999988
etage 2023	21231	6469_2011	LARREULE			AIZA REALIMENTE ASA DE LA VALLEE DE L'AYZA	40			19943	ZR5864	ASA DE LA VALLEE DU LA	29640082300013	458506.99999999651	6264823.999999988
etage 2023	21234	6469_2011	LARREULE			AIZA REALIMENTE ASA DE LA VALLEE DE L'AYZA	55			19943	ZR0311	ASA DE LA VALLEE DU LA	29640082300013	458506.99999999651	6264823.999999988
etage 2023	21235	6469_2011	COUBLIQU			FEZANS DIDIER 478	45	12 000	12	21235	117003	EARL FEZANS-PARGADE	428089.000192938314	46276416.004526450	
etage 2023	21236	6469_2011	TADOUSSE-USSAU			BOURGUINAT PASCAL 1_304	45	5 000	2,5	21236	WA9723543	EARL DU BOURG	33416102300018	441715.000183014054	6276712.004527023
etage 2023	21238	6469_2011	RIUPEYRONS			BOUSQUE ROBERT 268	60	15 000	15	21238	97 33538	EARL DU TUSCO	34848117700015	437651.00018554731	6260112.004523422
etage 2023	21240	6469_2011	SAINTE-ARMOU			BRITIS BETBEDER 570	35	5 000	4,5	21240	ASM33357	EARL DU LAC	44333137600014	432261.000189436774	6262142.004523654
etage 2023	21241	6469_2011	ARTHEZ-DE-BEARN			LECH REALIMENTE ASA DE L'AUBIN	50	2 431	1,7	21241	01W21_041034	BROUCA JEAN-MICHEL ET	32571509200012	406751.99999999593	6270121.999999990
etage 2023	21243	6469_2011	AUBIN			LUY DE BEARN REALIMENTE PAR SERRES-CASTET	20022			20022	WM 65	ASA DE CAUBIOS-LOOS	29640174800011	421528.000197087061	6264260.004523688
etage 2023	21244	6469_2011	AURIC			LUY DE FRANCE REALIMENTE SI SAINT ARMOU	40			21276	WM65	SI DE SAINT-ARMOU ANO	25640058000014	430598.000190796156	6266914.004524610
etage 2023	21249	6469_2011	UZEIN			EARL BORDENAVE CAU/ 397	60	15 000	11	21249	WA031A145	EARL BORDENAVE CAU	40872792300018	421306.000197245099	6264027.004523630
etage 2023	21251	6469_2011	UZEIN	ZR	31	COUSTILLE-LABORDE 472	45	8 000	8	21251	R2004124	SCEA CAZABAN	40857216200019	420767.000197560876	6262422.004523264
etage 2023	21252	6469_2011	ARRICAU-BORDES			Le Lées et ses affluents	60	30 600	17	21252	A132	EARL LAHITOLE	41838983900014	446789.000179506051	6271139.004526088
hors etage 2023-2024	21253	6469_2011	ARRICAU-BORDES			LSAU REALIMENTE SI VALLEE DES LEES	40			21278	6251088	SI VALLEE DES LEES	25640046600023	445610.000180370756	6271965.004526215
etage 2023	21253	6469_2011	ARRICAU-BORDES			LSAU REALIMENTE SI VALLEE DES LEES	40			21278	6251088	SI VALLEE DES LEES	25640046600023	445610.000180370756	6271965.004526215
etage 2023	21254	6469_2011	FICHOUS-RIUMAYOU			CASSAGNERE JEAN-CLAUDE ET J.CHRI 77	50	24 000	20	21254	WA0013872	GAEC LE CRUHOT	38112439500017	421048.000197728688	6271550.004525196
etage 2023	21255	6469_2011	CASTETPUGON	AI	217	CASSAGNERE JEAN-CLAUDE ET EVELYNE 1_84	40	12 000	6,5	21255	WLH6532	SCEA CASSAGNAU	38161148200013	438605.000185573008	6278574.004527722
etage 2023	21256	6469_2011	CASTETPUGON												

Période	N° point OUGC IRRIGADOUR	Nom du point de prélèvement - Administratif	Commune du point de prélèvement	Section cadastrale	Numéro cadastral	Nom de ressource	Débit demandé (m3/h)	Volume (m3)	Superficie irriguée (ha)	N° du point parent	N° du dispositif de comptage	Raison sociale	SIRET	X	Y
etage 2023	21353	64PRM268	LUCARRE		370	PEYRELONGUE 538	1200	787 500	450	21353		ASA DE LA VALLEE DU PE	29640204300016	449764.000177021604	6260570.004523970
etage 2023	21354	64PRM269	PEYRELONGUE-ABOS			GRANGE ALFRED 246	30	12 000	12	21354	WA9713524	EARL LE BOUSQUET	79246125300017	449169.000177527778	6262951.004524461
etage 2023	21356	64PRM271	COSLEDAA-LUBE-BOAST			DARRIEUMERLE ALAIN 102	40	22 000	15	21356	1446003093	EARL DARRIEU	33847795300016	439256.000184607343	6265039.004524540
etage 2023	21357	64PRM274	GARLIN			GABASSOT REALIMENTE ASA DE LA REGION DE GARLIN	2100	1 500 000	801	21357	G53049N184	ASA DE LA REGION DE GA	29640196100010	436217.000187242986	6277995.004527068
etage 2023	21358	64PRM278	HAGETAUBIN			LOU PESQUE 476	70	35 000	22,7	21358	1446003094	SCEA LOU PESQUE	41391285800011	408648.000206639583	6275022.004525392
etage 2023	21359	64PRM279	SEVIGNACQ			SANSOT FREDERIC 483	48	23 000	23	21359	zr298	EARL SANSOT	42441920800014	437319.000186169986	6270185.004525545
etage 2023	21361	64PRM280	MASPIE-LALONQUERE-JUILLACQ			CASSOU FRANCIS 494	40	9 000	5	21361	WA0113514	EARL PESSIJS	52477991500015	444911.000180478091	6261400.004523972
etage 2023	21362	64PRM281	BOURNOS			DESCHASEAUX HERVE 89	300	45 000	20	21362	T10 436 M10453	EARL VERGERS DE STE QL	44807041700010	426234.000193766144	6264040.004523826
etage 2023	21364	64PRM283	GAYON			EARL CHATEAU GAYON 446	100	11 000	7,1	21364	WA 9923 154	EARL DAVID	48057966000017	444063.000181379321	6269610.004525679
etage 2023	21366	64PRM283	BONNUT			OURSEAU	30	13 300	10	21366	14049306	EARL DE LABAIGT	39403195900023	395668.99999999534	6279735.999999990
hors etage 2023-2024	21367	64PRM284	CAUBIOS-LOOS	ZE	18	DESCLAUX JEAN-CLAUDE 90	100	3 000	2	21367	1346001534	SCEA COUSTOURRET	38284726700012	423666.000195560278	6263563.004523625
etage 2023	21367	64PRM284	CAUBIOS-LOOS	ZE	18	DESCLAUX JEAN-CLAUDE 90	100	20 000	12,5	21367	1346001534	SCEA COUSTOURRET	38284726700012	423666.000195560278	6263563.004523625
etage 2023	21368	64PRM284	UZEIN	ZB	43	LUY DE BEARN REALIMENTE PAR SERRES-CASTET	20022	1446002486		20022	1346002486	ASA DE CAUBIOS-LOOS	29640174800011	423215.000195851084	6262869.004523461
etage 2023	21369	64PRM287	CAUBIOS-LOOS			BOSCUY DE CAUBIOS 345	150	15 000	3	21369	M10472	DESCHASEAUX ANNE	37920276500010	424708.000194860506	6264464.004523860
etage 2023	21371	64PRM296	ARRICAU-BORDES			BARRAGE CERISERE 16	135	18 000	18	21371	WA0123185	SCEA DU MOULIN	48986419900018	444998.00018082076	6272430.004526287
etage 2023	21372	64PRM296	VIALER			LADVEZE PIERRE 2_20	135	18 000	18	21372	15087483	SCEA DU MOULIN	48986419900018	444019.000181546511	6273329.004526434
etage 2023	21373	64PRM298	CROUSEILLES			DUBOURDIEU J. JACQUES 105	30	33 600	28	21373	WA9923152	EARL DUMOUN	40042523700015	450489.000177054666	6275801.004527556
etage 2023	21377	64PRM307	CORBÈRE-ABÈRES			COUSTAU GUILHOU ALAIN 97	98	49 000	35	21377	TCM 142/133-519	EARL COUSTAU GUILHOU	53975013300016	449160.000177783077	6269857.004521591
etage 2023	21379	64PRM310	HAGETAUBIN			DUFORCQ 567	100	24 000	24	21379	R1101665	NIEL PHILIPPE	44498634300028	405417.000209002581	6276876.004525627
etage 2023	21380	64PRM312	MONTANER	ZC	36	LAGAHE MONIQUE 225	36	8 000	8	21380		LAGAHE MONIQUE	48802795400017	456401.000172128668	6254715.004522917
etage 2023	21381	64PRM313	BOUEILH-BOUEILH-LASQUE			DULAU LASTERMIERES DANIEL 55	50	27 000	18	21381		SCEA BARBE	50384234400014	430930.00019099022	6278069.004526884
etage 2023	21382	64PRM318	ARZACQ-ARRAZIGUET			ARRIBERE 27	50	2 000	2	21382	98WZWA1904	DUPOUY MARC	42034033300012	422255.000197068613	6276429.004526225
etage 2023	21383	64PRM318	ARZACQ-ARRAZIGUET			DUPOUY 574	40	10 000	10	21383	WA121A0058	DUPOUY MARC	42034033300012	420322.000198411872	6275808.004526023
etage 2023	21384	64PRM320	POULIACQ	A	35	DUPOUY BAS PIERRE 259	45	47 250	31,5	21384	1346002399	EARL DESORTHE	41943866800016	428536.000192607869	6276053.004526397
etage 2023	21386	64PRM326	PONSON-DESSUS			LYS REALIMENTE ASA DE LA VALLEE DU LYS	43740	11 7025		43740	117025	ASA DE LA VALLEE DU LYS	37778862500012	452349.000174816523	6250013.004521706
etage 2023	21387	64PRM346	SIMACOURBE			LAGRAVE MICHEL 289	40	20 000	11	21387	1446005225	EARL PETISNE	38216000000016	445545.00018019753	6265953.004524969
hors etage 2023-2024	21389	64PRM357	MOMAS			NAPPE MOLASSES DU BASSIN ADOUR ET ALLUVIONS ANC	22	1 500	1	21389	2881384	EARL DU PLATEAU	33236176500016	421368.000197245565	6265129.004523867
etage 2023	21389	64PRM357	MOMAS			NAPPE MOLASSES DU BASSIN ADOUR ET ALLUVIONS ANC	22	2 716	0,7	21389	2881384	EARL DU PLATEAU	33236176500016	421368.000197245565	6265129.004523867
etage 2023	21391	64PRM37	SAINT-LAURENT-BRETAGNE			BARBE JEAN 300	30	12 000	10	21391	1446000555	SCEA DE L ARECT	49877440500019	439577.000184226781	6269094.004523675
etage 2023	21393	64PRM376	VIALER			FORTUNAT J. MICHEL 319	36	26 600	17,1	21393	W0132A0002	FORTUNAT JEAN-MICHEL	34486191900019	442888.000182289747	6271774.004526075
etage 2023	21395	64PRM383	PONTIACQ-VIELLEPENTE			AYZA REALIMENTE ASA DE LA VALLEE DE L'AYZA	80			19943	WA073A186	ASA DE LA VALLEE DU LA	29640082300013	452235.000175125781	6256357.004523133
etage 2023	21396	64PRM386	AURIAC			LUY DE FRANCE REALIMENTE SI SAINT ARMOU	40			21276	2887	SI DE SAINT-ARMOU ANC	25640050800014	431052.000190507446	6267745.004524800
etage 2023	21397	64PRM386	ASTIS			LUY DE FRANCE REALIMENTE SI SAINT ARMOU	40			21276	2887	SI DE SAINT-ARMOU ANC	25640050800014	431067.99999999593	6265521.999999989
etage 2023	21398	64PRM386	NAVAILLES-ANGOS			BALAINS NON REALIMENTE	40	9 310	7	21398	1383	EARL BARADAT	33525796000013	429246.000191611063	6263315.004523792
etage 2023	21399	64PRM393	MONCAUP			GAEC CHATEAU FLORIS 214	40	30 000	30	21399	WA9923163	EARL CHATEAU FLORIS	40850519600019	454045.000174306217	6269250.004525962
etage 2023	21400	64PRM409	MAURE	A	284	JARDOUN 398	90	50 000	38	21400	WA9833041	EARL SARRAMOUNE	35172680000019	444977.000180518837	6263770.004524488
etage 2023	21401	64PRM413	PONSON-DESSUS			LYS REALIMENTE ASA DE LA VALLEE DU LYS	50			43740	ZR5788	ASA DE LA VALLEE DU LYS	37778862500012	452348.99999999651	6250012.999999988
etage 2023	21402	64PRM414	MAURE			GARRASSIEU BERNARD 194	46	12 000	10	21402	WA 99 23 124	GARRASSIEU DIDIER	44310847700011	451222.000175923109	6258647.004523608
etage 2023	21403	64PRM414	MAURE			Le Louet non réalimenté	46	1 460	1,46	21403	WA01B502 DN65	GARRASSIEU DIDIER	44310847700011	450481.000176416361	6257830.004523397
etage 2023	21404	64PRM414	MAURE			Le Louet non réalimenté	46	730	0,73	21404	WA01B502 DN65	GARRASSIEU DIDIER	44310847700011	450481.000176416361	6257830.004523397
etage 2023	21405	64PRM415	MASCARAAS-HARON			GASSIOT BITALIS J. MARC 179	40	18 000	12	21405	99wz0 62 505	GAEC GASSIOT-BITALIS	31464873400015	440601.000184146396	6278233.004527280
etage 2023	21406	64PRM419	SAINT-ARMOU			LUY DE FRANCE REALIMENTE SI SAINT ARMOU	30			21276	1446005080014	SI DE SAINT-ARMOU ANC	25640050800014	432260.99999999593	6262141.999999987
etage 2023	21407	64PRM42	SAUVAGNON			LUY DE BEARN REALIMENTE PAR SERRES-CASTET	20022	4061		20022	4061	ASA DE CAUBIOS-LOOS	29640174800011	425508.99999999534	6259631.999999988
etage 2023	21408	64PRM421	GERDEREST			GLEMET J. LOUIS 123	84	43 000	39	21408	1346002488	SCEA BASTIA	42962128700029	444757.000180558942	6260639.004523805
etage 2023	21409	64PRM438	CASTETPUGON			LOZANO / CASSANGAU 81	35	6 000	7	21409	144600561	GAEC LATEULERE	34875746900013	439212.000185174635	6279429.004527462
etage 2023	21410	64PRM438	CASTETPUGON			LOZANO SYLVIE 1_436	35	12 000	8	21410	10/WZ600 1440	GAEC LATEULERE	34875746900013	439530.000184973178	6280078.004527595
etage 2023	21411	64PRM439	SAINT-GIRONS-EN-BEARN			DUVIGNAU PHILIPPE 295	80	21 000	16	21411	82R10016041898	EURL DU TASTET	31778225800014	391032.000219324254	6280189.004525664
etage 2023	21412	64PRM45	ARZACQ-ARRAZIGUET			BASTIA VINCENT ET PHILIPPE 28	50	7 000	7	21412	117 003 M80	GAC BASTIA	33190438300014	421746.000197441608	6276751.004526269
etage 2023	21414	64PRM473	PONSON-DESSUS			LYS REALIMENTE ASA DE LA VALLEE DU LYS	50			43740	117026565	ASA DE LA VALLEE DU LYS	37778862500012	452349.000174816523	6250013.004521706
etage 2023	21415	64PRM474	LABATUT			AYZA REALIMENTE ASA DE LA VALLEE DE L'AYZA	60			19943	ZR1905	ASA DE LA VALLEE DU LA	29640082300013	456116.00017258944	6262072.004524519
etage 2023	21416	64PRM474	LABATUT			AYZA REALIMENTE ASA DE LA VALLEE DE L'AYZA	60			19943	ZR1905	ASA DE LA VALLEE DU LA	29640082300013	456141.000172573142	6262107.004524531
etage 2023	21417	64PRM474	LABATUT			AYZA REALIMENTE ASA DE LA VALLEE DE L'AYZA	60			19943	ZR1905	ASA DE LA VALLEE DU LA	29640082300013	456124.000172584318	6262085.004524524
etage 2023	21418	64PRM479	SEZDE-MAUBECCQ			LABAN CEDRIC 276	40	15 000	15	21418	14495295200011	EARL ALBAN LABAN	41495295200011	447083.000178684916	6254321.004522488
etage 2023	21419	64PRM49	LAMAYOU			AYZA REALIMENTE ASA DE LA VALLEE DE L'AYZA	45			19943	WA052A117	ASA DE LA VALLEE DU LA	29640082300013	454302.00017374655	6258571.004523699
etage 2023	21420	64PRM49	LAMAYOU			AYZA REALIMENTE ASA DE LA VALLEE DE L'AYZA	45			19943	WA052A117	ASA DE LA VALLEE DU LA	29640082300013	454301.99999999651	6258570.999999988
etage 2023	21421	64PRM506	PONSON-DESSUS			LYS REALIMENTE ASA DE LA VALLEE DU LYS	43740	11 7025565		43740	117025565	ASA DE LA VALLEE DU LYS	37778862500012	452349.000174816523	6250013.004521706
etage 2023	21424	64PRM507	GAROS			RANCE REALIMENTE PAR LUY DE FRANCE	50			19918	WA0A1A643	ASA DE LA RANCE	29640240700013	418016.9999999953	

Période	N° point OUGC IRRIGADOUR	Nom du point de prélèvement - Administratif	Commune du point de prélèvement	Section cadastrale	Numéro cadastral	Nom de ressource	Débit demandé (m3/h)	Volume (m3)	Superficie irriguée (ha)	N° du point parent	N° du dispositif de comptage	Raison sociale	SIRET	X	Y
etage 2023	21536	6553_2008	JUILLAC			ARROS REALIMENTE	156	112 347	61,56	21536	19001920055	SCEA DU NAN	40816511600018	465958.000166133861	6276899.004527909
etage 2023	21537	6553_2011	JUILLAC			ARROS REALIMENTE	7	4 782	2,62	21537	19001920055	DE RESSEGUIER HÉLÈNE	52348497000018	465958.000166133861	6276899.004527909
hors etage 2023-2024	21543	65PR6503	MONFAUCON	A	136	L'Esteous	30	2 584		21543	1332069	ABADIE JOEL	33996047800016	465073.577930100611	6266304.691581318
etage 2023	21543	65PR6503	MONFAUCON	A	136	L'Esteous	30	2 489	1,36	21543	1332069	ABADIE JOEL	33996047800016	465073.577930100611	6266304.691581318
hors etage 2023-2024	21544	65PR6503	SEGALAS	D	0	L'Aule	45	22 667		21544	1332139	ABADIE JOEL	33996047800016	467938.598420181603	6260118.754907269
etage 2023	21544	65PR6503	SEGALAS	D	0	L'Aule	45	21 832	11,93	21544	1332139	ABADIE JOEL	33996047800016	467938.598420181603	6260118.754907269
etage 2023	21549	65PR6504	MONFAUCON	A	57	L'Esteous	40	17 385	9,5	21549	ZR5602	ABADIE PIERRE	35194539900019	465362.762981698674	6265840.229212018
etage 2023	21550	65PR6504	SAUVETERRE	ZA	37	Systeme Alaric				21557	1332116	ABADIE PIERRE	35194539900019	464509.000166888047	6268793.004526228
etage 2023	21551	65PR6504	SAUVETERRE	ZH	34	Systeme Alaric				21557	NR01332069	ABADIE PIERRE	35194539900019	465561.00016609556	6267349.004525965
etage 2023	21556	65PR6504	MONFAUCON	A	145	Systeme Alaric				21557	90381	ABADIE PIERRE	35194539900019	465698.000165948528	6265862.004525655
etage 2023	21557	65PR6504	MONFAUCON	A	145	Systeme Alaric	275	89 670	49	21557	13605909	ABADIE PIERRE	35194539900019	465405.000166170532	6266297.004525739
etage 2023	21567	65PR6510	LARREULE	ZH	11	Nappe alluviale de l'Adour hors Isochrone	30	60 694		21568	ZR5764x	CAMBLAT JACQUES	38351717400017	458336.000171120046	6264903.004525206
etage 2023	21568	65PR6510	LARREULE	D	47	Nappe alluviale de l'Adour hors Isochrone	55	30 694	15,12	21568	ZR5910	CAMBLAT JACQUES	38351717400017	458425.00017012594	6263623.004524935
etage 2023	21570	65PR6510	VIC-EN-BIGORRE	BN	36	Canal gere par l'ASA de l'UZERTE	2 196	1,2	1,2	21570	ZR1980	CAMY JEAN	48201753000015	459411.000170152751	6258924.004523954
etage 2023	21572	65PR6510	LARREULE	C	55	Nappe alluviale de l'Adour hors Isochrone	30	3 857	1,9	21572	ZR1980	CAMY JEAN	48201753000015	458706.000170844411	6264555.004525139
etage 2023	21573	65PR6510	VIC-EN-BIGORRE	ZE	74	Nappe alluviale de l'Adour hors Isochrone	48	21 572		21572	ZR3486	CAMY JEAN	48201753000015	461560.000168677187	6260128.004524291
etage 2023	21580	65PR6510	ALLIER	A	337	Systeme Alaric	110	5 765	3,15	21580	7921	CANERIE JEAN	41914897800010	465254.000165222096	6235496.004518693
etage 2023	21585	65PR6510	ARIZAC-ADOUR	B	5	Nappe alluviale de l'Adour hors Isochrone	55	45 371	22,35	21585	7921	CANERIE JEAN	41914897800010	463872.000166132813	6233776.0045182174
etage 2023	21586	65PR6510	SARRIAC-BIGORRE	B	162	Nappe alluviale de l'Adour hors Isochrone	160	84 854	41,8	21586	2476	CANTIER GABRIEL	35067110300017	466469.000165173435	6259033.004524218
etage 2023	21588	65PR6510	SARRIAC-BIGORRE	ZD	355	Nappe alluviale de l'Adour hors Isochrone				21586	2469	CANTIER GABRIEL	35067110300017	467099.000164700017	6258200.004520588
etage 2023	21591	65PR6510	SARRIAC-BIGORRE	ZC	23	Nappe alluviale de l'Adour hors Isochrone				21586	505	CANTIER GABRIEL	35067110300017	467485.000164463301	6259245.004524301
etage 2023	21592	65PR6510	BAZILLAC	ZA	20	Nappe alluviale de l'Adour hors Isochrone				21586	2469	CANTIER GABRIEL	35067110300017	467036.000164692989	6256655.004523716
hors etage 2023-2024	21596	65PR6511	ODOS	AC	160	Canal gere par l'ASL de la Gespe		2 793		21596	WZ30657	ANDRIEUX SYLVAIN	45147330000015	460337.000168778526	6238375.004519227
etage 2023	21596	65PR6511	ODOS	AC	160	Canal gere par l'ASL de la Gespe	295	20 441	11,17	21596	WZ30657	ANDRIEUX SYLVAIN	45147330000015	460337.000168778526	6238375.004519227
hors etage 2023-2024	21597	65PR6511	ODOS	AD	13	Canal gere par l'ASL de la Gespe				21596	WZ30657	ANDRIEUX SYLVAIN	45147330000015	461123.00016820617	6237812.004519121
etage 2023	21597	65PR6511	ODOS	AD	13	Canal gere par l'ASL de la Gespe				21596	WZ30657	ANDRIEUX SYLVAIN	45147330000015	461123.00016820617	6237812.004519121
hors etage 2023-2024	21598	65PR6511	ODOS	AO	68	Canal gere par l'ASL de la Gespe				21596	WZ30657	ANDRIEUX SYLVAIN	45147330000015	460245.000168827013	6237917.004519115
etage 2023	21598	65PR6511	ODOS	AO	68	Canal gere par l'ASL de la Gespe				21596	WZ30657	ANDRIEUX SYLVAIN	45147330000015	460245.000168827013	6237917.004519115
hors etage 2023-2024	21599	65PR6511	ODOS	AE	2	Canal gere par l'ASL de la Gespe				21596	WZ30657	ANDRIEUX SYLVAIN	45147330000015	460805.00016842701	6237738.004519090
etage 2023	21599	65PR6511	ODOS	AE	2	Canal gere par l'ASL de la Gespe				21596	WZ30657	ANDRIEUX SYLVAIN	45147330000015	460805.00016842701	6237738.004519090
hors etage 2023-2024	21600	65PR6511	SOUËS	AH	59	Systeme Alaric		1 068		21600	WZ30657	ANDRIEUX SYLVAIN	45147330000015	464803.213800943457	6237197.624641028
etage 2023	21600	65PR6511	SOUËS	AH	59	Systeme Alaric	50	7 814	4,27	21600	WZ30657	ANDRIEUX SYLVAIN	45147330000015	464803.213800943457	6237197.624641028
hors etage 2023-2024	21601	65PR6511	ODOS	AO	134	ADOUR CANAUX ET SES AFFLUENTS		818		21601	80029	ANDRIEUX SYLVAIN	45147330000015	460569.000168593368	6237751.004519084
etage 2023	21601	65PR6511	ODOS	AO	134	ADOUR CANAUX ET SES AFFLUENTS	70	5 984	3,27	21601	80029	ANDRIEUX SYLVAIN	45147330000015	460569.000168593368	6237751.004519084
hors etage 2023-2024	21602	65PR6511	ODOS	AC	226	Canal gere par l'ASL de la Gespe				21596	WZ30657	ANDRIEUX SYLVAIN	45147330000015	460805.00016842701	6237738.004519090
etage 2023	21602	65PR6511	ODOS	AC	226	Canal gere par l'ASL de la Gespe				21596	WZ30657	ANDRIEUX SYLVAIN	45147330000015	460805.00016842701	6237738.004519090
hors etage 2023-2024	21605	65PR6511	ODOS	AC	156	Le Galopio		653		21605	WZ30657	ANDRIEUX SYLVAIN	45147330000015	460232.89400095497	6238232.044503567
etage 2023	21605	65PR6511	ODOS	AC	156	Le Galopio	50	4 776	2,61	21605	WZ30657	ANDRIEUX SYLVAIN	45147330000015	460232.89400095497	6238232.044503567
hors etage 2023-2024	21606	65PR6511	ODOS	AC	226	ADOUR CANAUX ET SES AFFLUENTS				21601	WZ30657	ANDRIEUX SYLVAIN	45147330000015	460565.000168596394	6237758.004519085
etage 2023	21606	65PR6511	ODOS	AC	226	ADOUR CANAUX ET SES AFFLUENTS				21601	WZ30657	ANDRIEUX SYLVAIN	45147330000015	460565.000168596394	6237758.004519085
hors etage 2023-2024	21608	65PR6511	ODOS	AC	36	Canal gere par l'ASL de la Gespe				21596	ZR2510	ANDRIEUX SYLVAIN	45147330000015	460872.000168409897	6238585.004519299
etage 2023	21608	65PR6511	ODOS	AC	36	Canal gere par l'ASL de la Gespe				21596	ZR2510	ANDRIEUX SYLVAIN	45147330000015	460872.000168409897	6238585.004519299
hors etage 2023-2024	21613	65PR6511	ODOS	AB	9	La Gespe		1 988		21613	WA043A381	ANDRIEUX SYLVAIN	45147330000015	460554.000168649131	6239030.004519395
etage 2023	21613	65PR6511	ODOS	AB	9	La Gespe	50	14 549	7,95	21613	WA043A381	ANDRIEUX SYLVAIN	45147330000015	460554.000168649131	6239030.004519395
etage 2023	21617	65PR6511	SAINT-LANNE			Bidos	65	18 000	12,4	21617	ZR705	CAPMARTIN FRANCIS	34889118500012	455086.1300555025	6279082.107523377
etage 2023	21619	65PR6511	AUREILHAN	AD	179	Systeme Alaric		1 190	0,7	21619	01WZ141285	CARIMATI DOMINIQUE	41100425200010	465015.195722735566	6242700.225995918
etage 2023	21621	65PR6511	AUREILHAN	AD	172	Nappe alluviale de l'Adour hors Isochrone		7 632	4,24	21621	01WZ141287	CARIMATI DOMINIQUE	41100425200010	464968.000165679026	6242872.004520476
etage 2023	21622	65PR6511	AUREILHAN	AD	153	Nappe alluviale de l'Adour hors Isochrone				21621	01WZ141285	CARIMATI DOMINIQUE	41100425200010	464764.000165827223	6243011.004520500
etage 2023	21623	65PR6511	AUREILHAN	AD	152	Nappe alluviale de l'Adour hors Isochrone				21621	01WZ141287	CARIMATI DOMINIQUE	41100425200010	464838.000165799947	6242856.004520468
etage 2023	21629	65PR6511	SAUVETERRE	ZA	1	Le Lauzeu	70	24 870	13,59	21629	20/0000473	CARYP GILBERTE	48168049400012	464654.000166744083	6268161.004526101
etage 2023	21651	65PR6511	TALAZAC	B	39	Canal Echez-Geline				21653	Z283	CASENY JEAN	50402159300018	460087.000169450301	6252464.004525238
etage 2023	21653	65PR6511	TALAZAC	B	36	Canal Echez-Geline	40	6 661	3,64	21653	Z283	CASENY JEAN	50402159300018	460177.000169391453	6252593.004525273
etage 2023	21657	65PR6511	TALAZAC	B	20	Canal Echez-Geline				21657	Z283	CASENY JEAN	50402159300018	460339.000169286155	6252847.004522636
etage 2023	21673	65PR6511	IBOS	H	355	Nappe alluviale de l'Adour hors Isochrone	70		21	21673	ZR2510	CASSAGNET YVES	34436689300016	458575.290433896647	6240681.630386251
etage 2023	21676	65PR6511	ORINCLES	B	61	La Geline	45	1 700	1,1	21676	ZR0259	CASSOU BERNARD	42035368200016	459479.646691741538	6228593.875779628
etage 2023	21678	65PR6511	ORINCLES	C	690	Affluent de l'Echez				21678	ZR0259	CASSOU BERNARD	42035368200016	458660.000169628998	6229216.004516880
etage 2023	21679	65PR6511	ORINCLES	C	391	Affluent de l'Echez				21678	ZR0259	CASSOU BERNARD	42035368200016	458741.000169556763	6228786.004516771
etage 2023	21683	65PR6511	ORINCLES	D	281	Le Garlyre		2 210	1,3	21683	ZR0259	CASSOU BERNARD	42035368200016	459441.609271002701	6229873.591692461
etage 2023	21684	65PR6511	SEGALAS												

Période	N° point OUGC IRRIGADOUR	Nom du point de prélèvement - Administratif	Commune du point de prélèvement	Section cadastrale	Numéro cadastral	Nom de ressource	Débit demandé (m3/h)	Volume (m3)	Superficie irriguée (ha)	N° du point parent	N° du dispositif de comptage	Raison sociale	SIRET	X	Y
etage 2023	21920	65PR6516	HORGUES	AB	23	Canal gere par l'ASL de la Gespe				21919	WA062A128	CONDOU THIERRY	42164400600015	462664.000167102786	6237233.004519032
etage 2023	21921	65PR6516	HORGUES	A	248	Canal gere par l'ASL de la Gespe				21919	WA062A128	CONDOU THIERRY	42164400600015	462658.000167508842	6236670.004518873
etage 2023	21922	65PR6516	HORGUES	A	424	Canal gere par l'ASL de la Gespe				21919	WA062A128	CONDOU THIERRY	42164400600015	461854.000167630787	6236064.004518715
etage 2023	21923	65PR6516	HORGUES	A	106	Canal gere par l'ASL de la Gespe				21919	WA062A128	CONDOU THIERRY	42164400600015	461722.000167770137	6237385.004519036
etage 2023	21961	65PR6516	UGNOUAS	A	83	Canal gere par l'ASA de BAZILLAC FLORENCE		531	0,29	21961	ZR0866	COURREGES JACQUES PH	51213183000014	464371.000166640015	6253456.004522912
etage 2023	21962	65PR6516	UGNOUAS	A	82	Canal gere par l'ASA de BAZILLAC FLORENCE	120		3 843	21962	ZR0866	COURREGES JACQUES PH	51213183000014	464256.000166551326	6253637.004522948
etage 2023	21963	65PR6516	UGNOUAS	A	84	Canal gere par l'ASA de BAZILLAC FLORENCE				21962	ZR0866	COURREGES JACQUES PH	51213183000014	464269.000166533864	6253394.004522896
etage 2023	21964	65PR6516	UGNOUAS	A	86	Canal gere par l'ASA de BAZILLAC FLORENCE				21962	ZR0866	COURREGES JACQUES PH	51213183000014	464383.000166451908	6253401.004522887
etage 2023	21970	65PR6516	UGNOUAS	A	109	Canal gere par l'ASA de BAZILLAC FLORENCE				21962	ZR0866	COURREGES JACQUES PH	51213183000014	464433.000166418497	6253401.004522902
etage 2023	21971	65PR6516	UGNOUAS	A	85	Canal gere par l'ASA de BAZILLAC FLORENCE		2 105	1,15	21971	CHARTRE	COURREGES JACQUES PH	51213183000014	464434.000166419661	6253457.004522913
etage 2023	21990	65PR6516	AURENSAN	D	39	Canal gere par l'ASA de l'AILHET	45	2 105	1,15	21990	1331922	COURREGES ANDRE PAUL	40532455900013	464120.274824182736	6248676.643323177
etage 2023	21992	65PR6516	ANDREST	B	573	Canal du Moulin		2 708	1,48	21992	1331922	COURREGES ANDRE PAUL	40532455900013	461265.341026814654	6250977.931846568
etage 2023	22010	65PR6516	MAUBOURGUET	C	181	Nappe alluviale de l'Adour hors Isochrone	120	56 962	28,06	22010	99WP08229	COURT EMILIE	75002108100013	461952.000168642728	6267195.004525811
etage 2023	22011	65PR6516	VIC-EN-BIGORRE	AC	78	Nappe alluviale de l'Adour Isochrone 90	120	74 785	36,84	22011	WA0033263	COURT MICHEL	42976859100019	462797.000167915074	6263381.004525035
etage 2023	22012	65PR6516	VIC-EN-BIGORRE	AC	79	Nappe alluviale de l'Adour Isochrone 90				22011	ZR5902	COURT MICHEL	42976859100019	462847.000167879392	6263373.004525034
etage 2023	22017	65PR6516	BORDERES-SUR-L'ECHÉZ	AH	57	Nappe alluviale de l'Adour Isochrone 90	40			22017	ZR2268	COUSTE JEAN-MICHEL	43890689300013	462394.000167573628	6245262.004520954
etage 2023	22018	65PR6516	BORDERES-SUR-L'ECHÉZ	AE	68	Nappe alluviale de l'Adour Isochrone 90	40	4 872	2,4	22018	ZR2268	COUSTE JEAN-MICHEL	43890689300013	462525.000167505932	6245968.004521124
etage 2023	22019	65PR6516	TARBES	CN	77	Nappe alluviale de l'Adour Isochrone 90	40	3 857	1,9	22019	ZR2268	COUSTE JEAN-MICHEL	43890689300013	462611.758110411582	6244809.863069406
etage 2023	22021	65PR6516	CASTELNAU-RIVIERE-BASSE	GP	71	Le Louet	60	4 575	2,5	22021	ZR2287	CROUZET RICHARD JEAN	38020675500015	456404.000172965752	6278704.004527935
hors etage 2023-2024	22022	65PR6516	DOURS	DP	35	Systeme Alaric				22022	ZR3776	CUMA DE DOURS	37834963300016	466633.00016470009	6248500.004521857
etage 2023	22022	65PR6516	DOURS	DP	35	Systeme Alaric				22022	ZR3776	CUMA DE DOURS	37834963300016	466633.00016470009	6248500.004521857
hors etage 2023-2024	22025	65PR6516	DOURS	DP	35	Systeme Alaric				22025	ZR3894	CUMA DE DOURS	37834963300016	466613.000164710043	6248379.004521829
etage 2023	22025	65PR6516	DOURS	DP	35	Systeme Alaric				22025	ZR3894	CUMA DE DOURS	37834963300016	466613.000164710043	6248379.004521829
hors etage 2023-2024	22032	65PR6516	DOURS	DP	35	Systeme Alaric	150	78 708		22032	R9002134	CUMA DE DOURS	37834963300016	466670.00016467442	6248509.004521862
etage 2023	22032	65PR6516	DOURS	DP	35	Systeme Alaric	150	66 844	39,32	22032	R9002134	CUMA DE DOURS	37834963300016	466670.00016467442	6248509.004521862
etage 2023	22033	65PR6516	HERES	B	131	Nappe alluviale de l'Adour Isochrone 90	100	93 766	46,19	22033	ZR0280	CUMA DE HERES	34528840100010	457864.000171868596	6276892.004527630
etage 2023	22034	65PR6516	HERES	B	156	Nappe alluviale de l'Adour Isochrone 90				22033	ZR1914	CUMA DE HERES	34528840100010	458154.000171663356	6276891.004527643
etage 2023	22035	65PR6516	BERNAC-DEBAT	C	4	Le Caparrieu	150	137 250	75	22035	7L066637	CUMA DE TARBES-SUD	77711076800028	456160.000165261561	6234731.004518500
etage 2023	22036	65PR6516	OROIX	B	131	Gadebarre	280	200 000	130	22036	DN300-35058991000	ASA DE GADEBARRE	29650190100015	454323.000173364184	6248303.004521377
etage 2023	22038	65PR6516	BAZET	B	78	Canal gere par l'ASA de l'AILHET	295	167 573	91,57	22038	WA0023069	CUMA D'IRRIGATION DE	33507312800019	463385.000166965416	6247838.004521594
etage 2023	22039	65PR6516	BAZET	B	78	Canal gere par l'ASA de l'AILHET				22038	WA0023185	CUMA D'IRRIGATION DE	33507312800019	463376.000166970945	6247821.004521586
etage 2023	22040	65PR6516	BOURS	C	153	Canal gere par l'ASA de l'AILHET				22038	WA0043052	CUMA D'IRRIGATION DE	33507312800019	464253.000166294863	6246125.004521223
etage 2023	22041	65PR6516	BOURS	B	108	Canal gere par l'ASA de l'AILHET				22038	WA0050407	CUMA D'IRRIGATION DE	33507312800019	464491.000166153943	6246898.004521411
etage 2023	22042	65PR6516	BOURS	C	153	Canal gere par l'ASA de l'AILHET				22038	WA0043050	CUMA D'IRRIGATION DE	33507312800019	464253.000166295096	6246135.004521224
etage 2023	22043	65PR6516	BOURS	B	108	Canal gere par l'ASA de l'AILHET				22038	WA0023070	CUMA D'IRRIGATION DE	33507312800019	464491.000166154001	6246901.004521412
etage 2023	22044	65PR6516	OURSBEUILLE	E	189	L'Echez	200	133 846	73,14	22044	133072	CUMA D'OURSBEUILLE	40413961000012	460146.000169204664	6246640.004521202
etage 2023	22046	65PR6516	OURSBEUILLE	E	196	L'Echez				22044	ZR0674	CUMA D'OURSBEUILLE	40413961000012	460087.000169234234	6246303.004521117
etage 2023	22050	65PR6516	OURSBEUILLE	D	136	L'Echez				22044	OACI100089	CUMA D'OURSBEUILLE	40413961000012	460290.000169155828	6248137.004521552
etage 2023	22051	65PR6516	OURSBEUILLE	D	136	L'Echez				22044	OACI100091	CUMA D'OURSBEUILLE	40413961000012	460294.00016915251	6248124.004521548
etage 2023	22052	65PR6516	OURSBEUILLE	E	88	Nappe alluviale de l'Adour hors Isochrone	150	184 994	91,13	22052	ZR3966	CUMA D'OURSBEUILLE	40413961000012	460577.00016891514	6247043.004521306
etage 2023	22053	65PR6516	OURSBEUILLE	E	315	Nappe alluviale de l'Adour hors Isochrone				22052	ZR3901	CUMA D'OURSBEUILLE	40413961000012	460673.000168840634	6246841.004521267
etage 2023	22054	65PR6516	OURSBEUILLE	E	66	Nappe alluviale de l'Adour Isochrone 90	50	47 441	23,37	22054	WA133087	CUMA D'OURSBEUILLE	40413961000012	460319.000169096398	6247029.004521295
etage 2023	22055	65PR6516	OURSBEUILLE	F	223	Nappe alluviale de l'Adour hors Isochrone				22052	WA133243	CUMA D'OURSBEUILLE	40413961000012	461070.00016858452	6247512.004521433
etage 2023	22056	65PR6516	LAGARDE	C	168	Canal du Moulin	300	147 791	80,76	22056	ZR2463	CUMA IRRIGATION DE GA	38201057700015	459401.00016980822	6248885.004521694
etage 2023	22057	65PR6516	GAYAN	A	221	L'Echez	60	36 600	20	22057	WA0123076	CUMA IRRIGATION DE GA	38201057700015	459494.000169774168	6249777.004521903
etage 2023	22059	65PR6516	LAGARDE	C	168	Canal du Moulin				22056	OACJ03371	CUMA IRRIGATION DE GA	38201057700015	459401.00016980822	6248885.004521694
etage 2023	22060	65PR6516	GAYAN	B	39	Nappe alluviale de l'Adour hors Isochrone	180	131 747	64,9	22060	WA0123078	CUMA IRRIGATION DE GA	38201057700015	460406.000169127423	6249657.004521909
hors etage 2023-2024	22077	65PR6516	ORLEIX	C	62	ADOUR CANAUX ET SES AFFLUENTS		1 545		22077	WA033A142	DAI PRA SYLVAIN	53192293800018	465328.000165512669	6245393.004521086
etage 2023	22077	65PR6516	ORLEIX	C	62	ADOUR CANAUX ET SES AFFLUENTS	40	11 309	6,18	22077	WA033A142	DAI PRA SYLVAIN	53192293800018	465328.000165512669	6245393.004521086
hors etage 2023-2024	22080	65PR6516	DOURS	A	273	Systeme Alaric				22077	WA033A142	DAI PRA SYLVAIN	53192293800018	466847.000164567144	6249021.004521984
etage 2023	22080	65PR6516	DOURS	A	273	Systeme Alaric				22077	WA033A142	DAI PRA SYLVAIN	53192293800018	466847.000164567144	6249021.004521984
hors etage 2023-2024	22081	65PR6516	ORLEIX	A	217	Nappe alluviale de l'Adour hors Isochrone		3 610		22081	AA09248	DAI PRA SYLVAIN	53192293800018	464843.000165877398	6246067.004521232
etage 2023	22081	65PR6516	ORLEIX	A	217	Nappe alluviale de l'Adour hors Isochrone	140	29 313	14,44	22081	AA09248	DAI PRA SYLVAIN	53192293800018	464843.000165877398	6246067.004521232
hors etage 2023-2024	22082	65PR6516	TOSTAT	C	78	Nappe alluviale de l'Adour hors Isochrone				22081	WTRN21200566	DAI PRA SYLVAIN	53192293800018	465282.000165737933	6251005.004522388
etage 2023	22082	65PR6516	TOSTAT	C	78	Nappe alluviale de l'Adour hors Isochrone				22081	WTRN21200566	DAI PRA SYLVAIN	53192293800018	465282.000165737933	6251005.004522388
hors etage 2023-2024	22083	65PR6516	TOSTAT	C	15	Nappe alluviale de l'Adour hors Isochrone				22081	WTRN21200566	DAI PRA SYLVAIN	53192293800018	465488.00016569041	6251495.004522508
etage 2023	22083	65PR6516	TOSTAT	C	15	Nappe alluviale de l'Adour hors Isochrone				22081	WTRN21200566	DAI PRA SYLVAIN	53192293800018	465488.00016569041	6251495.004522508
hors etage 2023-2024	22084	65PR6516	TOSTAT	A	28	Nappe alluviale de l'Adour hors Isochrone				22081	R76	DAI PRA SYLVAIN	53192293800018		

Période	N° point OUGC IRRIGADOUR	Nom du point de prélèvement - Administratif	Commune du point de prélèvement	Section cadastrale	Numéro cadastral	Nom de ressource	Débit demandé (m3/h)	Volume (m3)	Superficie irriguée (ha)	N° du point parent	N° du dispositif de comptage	Raison sociale	SIRET	X	Y
etage 2023	22325	65PR652	AUREILHAN	A	25	Nappe alluviale de l'Adour hors Isochrone				22324	ZR1004	DUBARRY BERNARD	35066908100019	465147.000165571226	6243396.004520606
hors etage 2023-2024	22326	65PR652	AUREILHAN	AH	447	Nappe alluviale de l'Adour hors Isochrone				22324	ZR1018	DUBARRY BERNARD	35066908100019	464559.00016596081	6242698.004520420
etage 2023	22326	65PR652	AUREILHAN	AH	447	Nappe alluviale de l'Adour hors Isochrone				22324	ZR1018	DUBARRY BERNARD	35066908100019	464559.00016596081	6242698.004520420
etage 2023	22365	65PR652	GENSAC	A	62	Canal gere par l'ASA de la PARDEVANT	165	7 550	3,02	22365	D01WG021712	DUBERTRAND FABRICE	51015581500010	464483.000166716054	6263154.004525046
etage 2023	22366	65PR652	LAFITOLE	A	251	Canal gere par l'ASA de la PARDEVANT				22365	D01WG021712	DUBERTRAND FABRICE	51015581500010	462141.000168413855	6264409.004525231
etage 2023	22369	65PR652	LAFITOLE	A	259	Canal gere par l'ASA de la PARDEVANT				22365	D01WG021712	DUBERTRAND FABRICE	51015581500010	462005.00016851112	6264405.004525238
etage 2023	22371	65PR652	LAFITOLE	B	365	Canal gere par l'ASA de la PARDEVANT	80		5,57	22371	ZR4447	DUBERTRAND MARYSE	37772080000012	463495.000167481252	6265128.004525428
etage 2023	22372	65PR652	LAFITOLE	A	3	Canal gere par l'ASA de la PARDEVANT				22372	ZR4447	DUBERTRAND MARYSE	37772080000012	463773.000167265534	6264566.004525316
etage 2023	22377	65PR652	LAFITOLE	C	190	L'Esteous	40		1,75	22377	ZR4446	DUBERTRAND MARYSE	37772080000012	464555.246374238748	6266757.212460179
etage 2023	22379	65PR652	LAFITOLE	C	53	Canal gere par l'ASA de la PARDEVANT				22379	ZR4445	DUBERTRAND MARYSE	37772080000012	463387.000167612452	6266742.004525764
etage 2023	22383	65PR652	LAFITOLE	D	87	Canal gere par l'ASA de la PARDEVANT				22383	ZR4445	DUBERTRAND MARYSE	37772080000012	464377.000166877115	6265699.004525578
etage 2023	22389	65PR652	GENSAC	A	60	Nappe alluviale de l'Adour hors Isochrone				22390	ZR0318	DUBERTRAND MARYSE	37772080000012	464359.000166804297	6263177.004525044
etage 2023	22390	65PR652	LAFITOLE	B	365	Nappe alluviale de l'Adour hors Isochrone			2,25	22390	ZR0318	DUBERTRAND MARYSE	37772080000012	464386.000167487819	6265117.004525424
etage 2023	22392	65PR652	LIAC	C	91	Nappe alluviale de l'Adour hors Isochrone	270	83 758	41,26	22392	ZR3449	DUBERTRAND HENRI	42035890500016	465707.000165759586	6260451.004524502
etage 2023	22393	65PR652	SEGALAS	A	88	Nappe alluviale de l'Adour hors Isochrone				22392	ZR3449	DUBERTRAND HENRI	42035890500016	466158.000165444333	6260546.004524540
etage 2023	22394	65PR652	LIAC	A	26	Nappe alluviale de l'Adour hors Isochrone				22392	ZR3081	DUBERTRAND HENRI	42035890500016	464459.000166707789	6262418.004524882
etage 2023	22395	65PR652	LIAC	B	251	Nappe alluviale de l'Adour hors Isochrone				22392	ZR3081	DUBERTRAND HENRI	42035890500016	465714.000165815582	6262255.004524891
etage 2023	22396	65PR652	LIAC	C	18	Nappe alluviale de l'Adour hors Isochrone				22392	ZR3081	DUBERTRAND HENRI	42035890500016	465562.000165904406	6261702.004524770
etage 2023	22397	65PR652	SARRIAC-BIGORRE	A	41	Nappe alluviale de l'Adour hors Isochrone				22392	ZR3081	DUBERTRAND HENRI	42035890500016	465088.000166157493	6259292.004524230
etage 2023	22398	65PR652	SEGALAS	A	102	Nappe alluviale de l'Adour hors Isochrone				22392	ZR3078	DUBERTRAND HENRI	42035890500016	466048.000165537698	6261011.004524633
etage 2023	22399	65PR652	SEGALAS	A	214	Nappe alluviale de l'Adour hors Isochrone				22392	ZR3081	DUBERTRAND HENRI	42035890500016	466208.000165457488	6261984.004524850
etage 2023	22400	65PR652	LIAC	B	102	Nappe alluviale de l'Adour hors Isochrone				22392	ZR3449	DUBERTRAND HENRI	42035890500016	465361.000166045269	6261671.004524755
etage 2023	22401	65PR652	LABATUT-RIVIERE	ZB	42	Nappe alluviale de l'Adour Isochrone 90	270	233 044	114,8	22401	Irragas	ASA DE L'ADOUR VIEILLE	29650113300015	458609.000171260966	6274567.004527197
etage 2023	22402	65PR652	CAUSSADE-RIVIERE	ZB	53	Nappe alluviale de l'Adour Isochrone 90				22401	Baillens	ASA DE L'ADOUR VIEILLE	29650113300015	458929.000171001302	6273603.004527015
etage 2023	22403	65PR652	LIAC	B	17	Nappe alluviale de l'Adour hors Isochrone				22404	ZR0283	DUBERTRAND JEAN CLAU	38106711500018	465758.000165787642	6262348.004524911
etage 2023	22404	65PR652	SARRIAC-BIGORRE	A	75	Nappe alluviale de l'Adour hors Isochrone	280	90 964	44,81	22404	ZR0280x	DUBERTRAND JEAN CLAU	38106711500018	464962.000166251149	6259431.004524257
etage 2023	22405	65PR652	SARRIAC-BIGORRE	ZB	14	Nappe alluviale de l'Adour hors Isochrone				22404	ZR0285	DUBERTRAND JEAN CLAU	38106711500018	465189.00016609265	6259485.004524276
etage 2023	22406	65PR652	SARRIAC-BIGORRE	ZC	5	Nappe alluviale de l'Adour hors Isochrone				22404	ZR0285	DUBERTRAND JEAN CLAU	38106711500018	465159.000166099751	6259069.004524185
etage 2023	22407	65PR652	LIAC	A	26	Nappe alluviale de l'Adour hors Isochrone				22404	ZR0280x	DUBERTRAND JEAN CLAU	38106711500018	464459.000166707789	6262418.004524882
etage 2023	22408	65PR652	LIAC	B	65	Nappe alluviale de l'Adour hors Isochrone				22404	ZR0283	DUBERTRAND JEAN CLAU	38106711500018	465425.000166025769	6262430.004524921
etage 2023	22409	65PR652	LIAC	C	48	Nappe alluviale de l'Adour hors Isochrone				22404	ZR0280x	DUBERTRAND JEAN CLAU	38106711500018	465870.000165660633	6260928.004524611
etage 2023	22410	65PR652	LIAC	C	91	Nappe alluviale de l'Adour hors Isochrone				22404	ZR0284	DUBERTRAND JEAN CLAU	38106711500018	465700.000165764708	6260456.004524503
etage 2023	22411	65PR652	LIAC	A	88	Nappe alluviale de l'Adour hors Isochrone				22404	ZR0284	DUBERTRAND JEAN CLAU	38106711500018	466134.000165461213	6260547.004524535
etage 2023	22423	65PR652	ARCIZAC-ADOUR	A	84	La Gespe		5 950	3,5	22423	I331875	DUCO ROBERT	41913485300011	462910.000166760689	6232419.004517847
etage 2023	22424	65PR652	ARCIZAC-ADOUR	A	85	La Gespe				22423	I331875	DUCO ROBERT	41913485300011	462909.000166762155	6232441.004517851
etage 2023	22463	65PR652	CAUSSADE-RIVIERE	A	246	Nappe alluviale de l'Adour hors Isochrone	45	31 181	15,36	22463	WA0033247	DUFAY MICHEL	41914244300012	456607.00017262809	6273103.004526835
etage 2023	22475	65PR652	TARBES	CK	116	L'Echez	40	8 967	4,9	22475	ZR2365	DULAC MICHEL	39435251200013	459952.372944756586	6240048.560859899
etage 2023	22477	65PR652	IBOS	BE	32	Nappe alluviale de l'Adour hors Isochrone				22480	ZR2365	DULAC MICHEL	39435251200013	458982.000169851468	6241760.004520002
etage 2023	22478	65PR652	IBOS	H	355	Nappe alluviale de l'Adour hors Isochrone				22480	ZR2365	DULAC MICHEL	39435251200013	458575.0001700992	6240681.004519727
etage 2023	22479	65PR652	IBOS	H	778	Nappe alluviale de l'Adour hors Isochrone				22480	ZR2365	DULAC MICHEL	39435251200013	458677.000170053332	6241408.004519905
etage 2023	22480	65PR652	IBOS	H	920	Nappe alluviale de l'Adour hors Isochrone	30	41 737	20,56	22480	07W2151265	DULAC MICHEL	39435251200013	459217.000169656239	6240921.004519808
etage 2023	22481	65PR652	IBOS	I	416	Nappe alluviale de l'Adour hors Isochrone				22480	ZR2365	DULAC MICHEL	39435251200013	458513.000170116662	6239944.004519548
etage 2023	22482	65PR652	IBOS	J	689	Nappe alluviale de l'Adour hors Isochrone				22480	ZR2365	DULAC MICHEL	39435251200013	458957.0001698023	6240024.004519581
etage 2023	22483	65PR652	TARBES	CN	62	Nappe alluviale de l'Adour Isochrone 90	40	22 898	11,28	22483	I334335	DULAC MICHEL	39435251200013	462481.000167487422	6244548.004520790
etage 2023	22484	65PR652	ROBASTENS-DE-BIGORRE	ZE	48	Systeme Alaric	360	161 406	88,2	22484	06688293	ASA DE L'AYGUEVILLE	29650113300015	468446.124040238676	6257131.009937579
etage 2023	22489	65PR652	TOSTAT	D	54	Canal gere par l'ASA de BAZILLAC FLORENCE		2 672	1,46	22489	3805	DULOR ROSE MARIE	50948151100012	464372.000166438054	6252719.004525274
etage 2023	22490	65PR652	SARNIGUET	A	108	Nappe alluviale de l'Adour Isochrone 90		4 019	1,98	22490	3777	DULOR ROSE MARIE	50948151100012	463266.00016717182	6251379.004522404
etage 2023	22491	65PR652	TOSTAT	A	104	Nappe alluviale de l'Adour hors Isochrone	100	67 619	33,31	22491	3950	DULOR ROSE MARIE	50948151100012	465613.00016554986	6252480.004522735
etage 2023	22492	65PR652	TOSTAT	B	141	Nappe alluviale de l'Adour hors Isochrone				22491	3805	DULOR ROSE MARIE	50948151100012	465292.00016576826	6252043.004522623
etage 2023	22493	65PR652	TOSTAT	B	55	Nappe alluviale de l'Adour hors Isochrone				22491	3777	DULOR ROSE MARIE	50948151100012	466460.000164927234	6251452.004522528
etage 2023	22494	65PR652	TOSTAT	C	97	Nappe alluviale de l'Adour hors Isochrone				22491	3940	DULOR ROSE MARIE	50948151100012	466034.000165214064	6251190.004522456
etage 2023	22495	65PR652	TOSTAT	D	40	Nappe alluviale de l'Adour hors Isochrone				22491	3777	DULOR ROSE MARIE	50948151100012	464616.000166270533	6252850.004522818
etage 2023	22496	65PR652	UGNOUAS	C	49	Nappe alluviale de l'Adour hors Isochrone				22491	3777	DULOR ROSE MARIE	50948151100012	465710.000165514066	6253287.004522919
etage 2023	22497	65PR652	VILLENAVE-PRES-MARSAC	A	95	Nappe alluviale de l'Adour Isochrone 90				22490	3777	DULOR ROSE MARIE	50948151100012	463625.000166977057	6253074.004522799
etage 2023	22508	65PR652	CHIS	A	10	Systeme Alaric	45	16 196	8,85	22508	WA103A301	DUMESTRE CEDRIC	53085157500015	466601.000164752118	6249363.004520566
etage 2023	22509	65PR652	CHIS	A	214	Systeme Alaric				22508	WA103A301	DUMESTRE CEDRIC	53085157500015	466247.00016500731	6249530.004520833
etage 2023	22511	65PR652	CASTELNAU-RIVIERE-BASSE	G	379	Le Louet	50	27 743	15,16	22511	I23245	DUPEYRON VANESSA	53108894600011	456768.000172733213	6279443.004528000
etage 2023	22512	65PR652	CASTELNAU-RIVIERE-BASSE	G	270	Nappe alluviale de l'Adour hors Isochrone	60	15 428	7,6	22512	6513001	DUPEYRON VANESSA	53108894600011	457144.000172455271	6279109.004528040
etage 2023	22513	65PR652	SOMBRUN	ZD	8	Nappe alluviale de l'Adour hors Isochrone	500	415 622	204,74	22513	WA053A144	ASA DE SOMBRUN	48		

Période	N° point OUGC IRRIGADOUR	Nom du point de prélèvement - Administratif	Commune du point de prélèvement	Section cadastrale	Numéro cadastral	Nom de ressource	Débit demandé (m3/h)	Volume (m3)	Superficie irriguée (ha)	N° du point parent	N° du dispositif de comptage	Raison sociale	SIRET	X	Y
etage 2023	22581	65PR6525	AURENSAN	D	187	Nappe alluviale de l'Adour Isochrone 90				22565	ZR2891	DURAC FABIEN	49009281400014	644472.000166231363	6248808.004521853
etage 2023	22587	65PR6525	TOSTAT	A	56	Canal gere par l'ASA de BAZILLAC FLORENCE	60	15 281	8,35	22587	ZR0858	DUSSAC FREDERIC	78858787100013	646355.0001664632	6253101.004522832
etage 2023	22589	65PR6525	TOSTAT	D	73	Canal gere par l'ASA de BAZILLAC FLORENCE				22587	ZR0858	DUSSAC FREDERIC	78858787100013	646365.00016642653	6252709.004522742
etage 2023	22591	65PR6525	TOSTAT	D	18	Canal gere par l'ASA de BAZILLAC FLORENCE				22587	ZR0858	DUSSAC FREDERIC	78858787100013	646499.000166332931	6252264.004522646
etage 2023	22608	65PR6525	ANDREST	B	472	ADOUR CANAU ET SES AFFLUENTS				22608	ZR2516	EARL ABADIE MANAUTHC	34167391100010	641279.364081778564	6249974.814571589
etage 2023	22609	65PR6525	VIC-EN-BIGORRE	AY	16	L'Echez		13 176	7,2	22609	CHARTRE	EARL ABADIE MANAUTHC	34167391100010	646095.000169133836	6255812.004523313
etage 2023	22610	65PR6525	SIARROUY	B	65	L'Echez	50	5 728	3,13	22610	ZR3392	EARL ABADIE MANAUTHC	34167391100010	6460256.000169131266	6251953.004522428
etage 2023	22611	65PR6525	SIARROUY	D	142	L'Escourre	50	4 996	2,73	22611	CHARTRE	EARL ABADIE MANAUTHC	34167391100010	6460364.69309766425	6250877.899103268
etage 2023	22615	65PR6525	SIARROUY	D	153	Nappe alluviale de l'Adour hors Isochrone				22621	ZR3880	EARL ABADIE MANAUTHC	34167391100010	6460769.000168926897	6251242.004522285
etage 2023	22616	65PR6525	SAINT-LEZER	ZB	87	Nappe alluviale de l'Adour hors Isochrone				22621	ZR2516	EARL ABADIE MANAUTHC	34167391100010	6460193.000169536099	6257066.004523572
etage 2023	22619	65PR6525	SIARROUY	B	131	Nappe alluviale de l'Adour Isochrone 90				22619	ZR2516	EARL ABADIE MANAUTHC	34167391100010	6460861.736176524602	6252259.736246008
etage 2023	22620	65PR6525	SIARROUY	B	157	Nappe alluviale de l'Adour hors Isochrone				22621	ZR2516	EARL ABADIE MANAUTHC	34167391100010	6460785.000168929051	6251624.004522374
etage 2023	22621	65PR6525	SAINT-LEZER	ZC	3	Nappe alluviale de l'Adour hors Isochrone	150	61 002	30,05	22621	ZR2516	EARL ABADIE MANAUTHC	34167391100010	6460335.000169408799	6256284.004523406
etage 2023	22622	65PR6525	SAINT-LEZER	ZC	36	Nappe alluviale de l'Adour hors Isochrone				22621	ZR2516	EARL ABADIE MANAUTHC	34167391100010	6460141.00016956625	6256875.004523530
etage 2023	22623	65PR6525	SAINT-LEZER	ZC	4	Nappe alluviale de l'Adour 100m	50	46 081	22,7	22623	ZR2504	EARL ABADIE MANAUTHC	34167391100010	6460472.000169310952	6256253.004523403
etage 2023	22624	65PR6525	SAINT-LEZER	ZE	2	Nappe alluviale de l'Adour hors Isochrone				22621	ZR2516	EARL ABADIE MANAUTHC	34167391100010	6459957.000169659441	6255830.004523289
hors etage 2023-2024	22625	65PR6525	LABATUT-RIVIERE	ZC	92	L'Adour		58 750		22625	FR-300521	ASA DE TIESTE URAGNOU	29320139800014	6458856.787111629732	6276119.542036309
etage 2023	22625	65PR6525	LABATUT-RIVIERE	ZC	92	L'Adour	540	430 050	235	22625	FR-300521	ASA DE TIESTE URAGNOU	29320139800014	6458856.787111629732	6276119.542036309
etage 2023	22626	65PR6525	CASTELNAU-RIVIERE-BASSE	G	102	Nappe alluviale de l'Adour hors Isochrone	80	40 600	20	22626	WA9913200	EARL ALBAN LABAN	41495295200011	6456043.00017324707	6279437.004528068
etage 2023	22627	65PR6525	CASTELNAU-RIVIERE-BASSE	G	171	Nappe alluviale de l'Adour hors Isochrone	22626	WA9913200		22626	WA9913200	EARL ALBAN LABAN	41495295200011	6456750.000172773027	6280223.004528244
etage 2023	22629	65PR6525	CAIXON	E	75	Nappe alluviale de l'Adour hors Isochrone	80	4 974	2,45	22629	ZR3392	EARL ATLANTHAL	79786674600010	6458547.000170886051	6262465.004524691
etage 2023	22661	65PR6525	HAGEDET	ZC	17	Nappe alluviale de l'Adour hors Isochrone	50	60 900	30	22661	ZR0023	EARL BIENVENUE	31687970900012	6456390.000172809348	6273903.004526986
hors etage 2023-2024	22662	65PR6525	BAZILLAC	ZC	7	L'Aule	40	2 400		22662	64692575	EARL BONGIOVANNI	40137171100011	647568.000164305558	6256303.004523656
etage 2023	22662	65PR6525	BAZILLAC	ZC	7	L'Aule	150	98 454	53,8	22662	64692575	EARL BONGIOVANNI	40137171100011	647568.000164305558	6256303.004523656
hors etage 2023-2024	22663	65PR6525	SARRIAC-BIGORRE	ZE	32	L'Aule				22662	ZR4588	EARL BONGIOVANNI	40137171100011	6476669.000164319528	6258832.004524218
etage 2023	22663	65PR6525	SARRIAC-BIGORRE	ZE	32	L'Aule				22662	ZR4588	EARL BONGIOVANNI	40137171100011	6476669.000164319528	6258832.004524218
hors etage 2023-2024	22664	65PR6525	SARRIAC-BIGORRE	AB	119	L'Aule				22662	64692575	EARL BONGIOVANNI	40137171100011	6476460.000164438621	6257987.004524025
etage 2023	22664	65PR6525	SARRIAC-BIGORRE	AB	119	L'Aule				22662	64692575	EARL BONGIOVANNI	40137171100011	6476460.000164438621	6257987.004524025
etage 2023	22665	65PR6525	SARRIAC-BIGORRE	ZK	26	Nappe alluviale de l'Adour hors Isochrone	120	64 148	31,6	22665	ZR3008	EARL BONGIOVANNI	40137171100011	6458900.000165525707	6257362.004523834
etage 2023	22666	65PR6525	SARRIAC-BIGORRE	ZE	2	Nappe alluviale de l'Adour hors Isochrone				22665	ZR4588	EARL BONGIOVANNI	40137171100011	647048.000164783909	6259603.004524363
etage 2023	22667	65PR6525	SARRIAC-BIGORRE	ZE	2	Nappe alluviale de l'Adour hors Isochrone				22665	ZR4443	EARL BONGIOVANNI	40137171100011	6469957.000164852245	6259724.004524388
etage 2023	22668	65PR6525	SARRIAC-BIGORRE	ZD	22	Nappe alluviale de l'Adour hors Isochrone				22665	ZR3008	EARL BONGIOVANNI	40137171100011	647183.000164649449	6258440.004524114
etage 2023	22674	65PR6525	LAFITOLE	B	224	Canal gere par l'ASA de la PARDEVANT	280	60 372	32,99	22674	ZR3273	EARL BONNAVENTURE	41025225800018	6462979.000167892547	6266493.004525698
etage 2023	22675	65PR6525	LAFITOLE	B	240	Canal gere par l'ASA de la PARDEVANT				22674	ZR3273	EARL BONNAVENTURE	41025225800018	6463174.000167734222	6265892.004525578
etage 2023	22676	65PR6525	LAFITOLE	B	296	Canal gere par l'ASA de la PARDEVANT				22674	ZR3273	EARL BONNAVENTURE	41025225800018	6463409.000167548307	6265312.004525464
etage 2023	22677	65PR6525	LAFITOLE	B	483	Canal gere par l'ASA de la PARDEVANT				22674	ZR3273	EARL BONNAVENTURE	41025225800018	6463316.000167620659	6265508.004525499
etage 2023	22678	65PR6525	LAFITOLE	C	309	Canal gere par l'ASA de la PARDEVANT				22674	ZR3273	EARL BONNAVENTURE	41025225800018	6463810.000167301798	6266400.004525707
etage 2023	22681	65PR6525	LAFITOLE	D	205	Canal gere par l'ASA de la PARDEVANT				22674	ZR2899	EARL BONNAVENTURE	41025225800018	6464397.000166858255	6265559.004525550
etage 2023	22682	65PR6525	LAFITOLE	D	214	Canal gere par l'ASA de la PARDEVANT				22674	ZR3273	EARL BONNAVENTURE	41025225800018	6464166.000167017453	6265435.004525518
etage 2023	22692	65PR6525	MAUBOURGUET	D	445	Nappe alluviale de l'Adour Isochrone 90	170	57 449	28,3	22692	WAO0033328	EARL BORDENAVE	43014752000018	6461220.000169102219	6265502.004525430
etage 2023	22693	65PR6525	MAUBOURGUET	D	248	Nappe alluviale de l'Adour Isochrone 90				22692	ZR2681	EARL BORDENAVE	43014752000018	6460963.00016929477	6265820.004525486
etage 2023	22694	65PR6525	MAUBOURGUET	D	276	Nappe alluviale de l'Adour Isochrone 90				22692	ZR2176	EARL BORDENAVE	43014752000018	6460936.000169295177	6265277.004525369
etage 2023	22695	65PR6525	MAUBOURGUET	D	287	Nappe alluviale de l'Adour Isochrone 90				22692	ZR2680	EARL BORDENAVE	43014752000018	6461183.000169104664	6264811.004525282
etage 2023	22714	65PR6525	ESTIRAC	ZB	52	Nappe alluviale de l'Adour Isochrone 90	50	28 841	15,76	22714	ZR1577	EARL CALESTROUPAT	53186812300013	6459368.00017058599	6270563.004526413
etage 2023	22718	65PR6525	ESTIRAC	ZB	26	L'Adour	100	7 119	3,89	22718	ZR1577	EARL CALESTROUPAT	53186812300013	6459614.000170460669	6271977.004526712
etage 2023	22719	65PR6525	ESTIRAC	ZE	26	Nappe alluviale de l'Adour Isochrone 90				22714	WTDN1001546003027	EARL CALESTROUPAT	53186812300013	6459360.000170575888	6270095.004526319
etage 2023	22722	65PR6525	ESTIRAC	ZE	45	Nappe alluviale de l'Adour Isochrone 90				22714	WTDN1001546003027	EARL CALESTROUPAT	53186812300013	6459361.000170574989	6270096.004526321
etage 2023	22723	65PR6525	SAUVETERRE	ZA	25	Systeme Alaric		33 086	18,08	22723	ZR5794	EARL CANARDS LAQUAY	43373845700012	6460434.00016723352	6269064.004526266
etage 2023	22727	65PR6525	AURIEBAT	AP	7	Systeme Alaric				22723	WA9913263	EARL CANARDS LAQUAY	43373845700012	6463949.000167298014	6269194.004526291
etage 2023	22731	65PR6525	AURIEBAT	AR	48	Nappe alluviale de l'Adour hors Isochrone	60	86 600	42,66	22731	ZR5797	EARL CANARDS LAQUAY	43373845700012	6463561.000167566717	6269004.004526239
etage 2023	22732	65PR6525	AURIEBAT	A	57	Nappe alluviale de l'Adour hors Isochrone				22731	WA9913263	EARL CANARDS LAQUAY	43373845700012	6463258.00016777392	6268813.004526188
etage 2023	22737	65PR6525	BAZILLAC	C	122	Canal gere par l'ASA de BAZILLAC FLORENCE			2,8	22737	4600	EARL CAPDEVILLE	41409749300012	6464570.000166342012	6253990.004523039
etage 2023	22746	65PR6525	BAZILLAC	D	12	Nappe alluviale de l'Adour hors Isochrone	420	216 560	106,68	22746	4600	EARL CAPDEVILLE	41409749300012	6464497.000166420316	6255991.004523486
etage 2023	22747	65PR6525	BAZILLAC	A	105	Nappe alluviale de l'Adour hors Isochrone				22746	20/0000263	EARL CAPDEVILLE	41409749300012	6462960.000165171456	6253566.004523406
etage 2023	22751	65PR6525	BAZILLAC	C	217	Nappe alluviale de l'Adour hors Isochrone				22746	21/200530	EARL CAPDEVILLE	41409749300012	6465361.000165814301	6254874.004523263
etage 2023	22753	65PR6525	BAZILLAC	E	232	Nappe alluviale de l'Adour hors Isochrone				22746	4647	EARL CAPDEVILLE	41409749300012	6464808.000166223268	6255422.004523372
etage 2023	22756	65PR6525	BAZILLAC	F	155	Nappe alluviale de l'Adour hors Isochrone				22746	4482	EARL CAPDEVILLE	41409749300012	6465705.000165583799	6255233.004523353
etage 2023	22757	65PR6525	BAZILLAC	F	90	Nappe alluviale de l'Adour hors Isochrone				227					

Période	N° point OUGC IRRIGADOUR	Nom du point de prélèvement - Administratif	Commune du point de prélèvement	Section cadastrale	Numéro cadastral	Nom de ressource	Débit demandé (m3/h)	Volume (m3)	Superficie irriguée (ha)	N° du point parent	N° du dispositif de comptage	Raison sociale	SIRET	X	Y
etage 2023	22876	65PR6528	LAFITOLE	C	42	Canal gere par l'ASA de la PARDEVANT	460	269 413	147,22	22876	ZR2441	EARL DE BORDUN	3787778400017	463095.000167811697	6266529.004525709
etage 2023	22877	65PR6528	GENSAC	A	172	Canal gere par l'ASA de DIBES	60	1 391	0,76	22877	ZR2693	EARL DE BORDUN	3787778400017	464014.632099094568	6263544.488767575
etage 2023	22878	65PR6528	GENSAC	A	29	Canal gere par l'ASA de la PARDEVANT				22878	ZR2693	EARL DE BORDUN	3787778400017	464033.000167069957	6264214.004525253
etage 2023	22881	65PR6528	LAFITOLE	B	577	Canal gere par l'ASA de la PARDEVANT				22881	WA052A232	EARL DE BORDUN	3787778400017	463158.000167746854	6265933.004525587
etage 2023	22882	65PR6528	LAFITOLE	B	295	Canal gere par l'ASA de la PARDEVANT				22882	ZR2693	EARL DE BORDUN	3787778400017	463363.000167583989	6265407.004525480
etage 2023	22885	65PR6528	LAFITOLE	C	329	Canal gere par l'ASA de la PARDEVANT				22885	WA0023035	EARL DE BORDUN	3787778400017	463462.000167549239	6266400.004525703
etage 2023	22886	65PR6528	LAFITOLE	C	330	Canal gere par l'ASA de la PARDEVANT				22886	WA0033373	EARL DE BORDUN	3787778400017	463516.000167505175	6266269.004525667
etage 2023	22889	65PR6528	MONFAUCON	D	118	Canal gere par l'ASA de la PARDEVANT				22889	ZR2702	EARL DE BORDUN	3787778400017	464667.00016686717	6266135.004525678
etage 2023	22890	65PR6528	LAFITOLE	D	139	Canal gere par l'ASA de la PARDEVANT				22890	ZR2702	EARL DE BORDUN	3787778400017	464622.000166700629	6265603.004525566
etage 2023	22892	65PR6528	LAFITOLE	D	264	Canal gere par l'ASA de la PARDEVANT				22892	WA0023035	EARL DE BORDUN	3787778400017	463804.000167273218	6265436.004525502
etage 2023	22895	65PR6528	MAUBOURGUET	AE	16	Canal gere par l'ASA de LOMBARD LAUBADERE	55	3 569	1,95	22895	ZR10546	EARL DE BORDUN	3787778400017	46717.44377445587	6268373.355080389
etage 2023	22898	65PR6528	LAFITOLE	D	194	Canal gere par l'ASA de la PARDEVANT				22898	ZR2702	EARL DE BORDUN	3787778400017	464614.000166708487	6265670.004525580
etage 2023	22899	65PR6528	MAUBOURGUET	C	183	Canal gere par l'ASA de la PARDEVANT				22899	ZR2693	EARL DE BORDUN	3787778400017	462416.000168315775	6267231.004525831
etage 2023	22900	65PR6528	LAFITOLE	B	224	Canal gere par l'ASA de la PARDEVANT				22900	ZR2702	EARL DE BORDUN	3787778400017	462979.000167892547	6266493.004525698
etage 2023	22901	65PR6528	LAFITOLE	B	224	Canal gere par l'ASA de la PARDEVANT				22901	WA0023254	EARL DE BORDUN	3787778400017	462978.000167893246	6266494.004525696
etage 2023	22902	65PR6528	LAFITOLE	C	330	Canal gere par l'ASA de la PARDEVANT				22902	ZR2451	EARL DE BORDUN	3787778400017	463512.000167508144	6266279.004525666
etage 2023	22903	65PR6528	LAFITOLE	B	226	Canal gere par l'ASA de la PARDEVANT				22903	ZR2697	EARL DE BORDUN	3787778400017	463520.000167461287	6265061.004525414
etage 2023	22906	65PR6528	GENSAC	B	164	Nappe alluviale de l'Adour hors Isochrone	165	189 216	93,21	22906	ZR2693	EARL DE BORDUN	3787778400017	464310.000166867278	6264015.004525220
etage 2023	22907	65PR6528	GENSAC	B	94	Nappe alluviale de l'Adour hors Isochrone				22907	ZR2693	EARL DE BORDUN	3787778400017	464832.000166466634	6263074.004525038
etage 2023	22909	65PR6528	MAUBOURGUET	B	301	Nappe alluviale de l'Adour hors Isochrone				22909	WA0023054	EARL DE BORDUN	3787778400017	460923.000169438601	6269184.004526185
etage 2023	22913	65PR6528	MAUBOURGUET	AH	131	Nappe alluviale de l'Adour hors Isochrone				22913	ZR10546	EARL DE BORDUN	3787778400017	461295.000169156468	6268630.004526086
etage 2023	22914	65PR6528	MAUBOURGUET	B	425	Nappe alluviale de l'Adour hors Isochrone				22914	ZR10546	EARL DE BORDUN	3787778400017	461765.000168842904	6269188.004526214
etage 2023	22915	65PR6528	MAUBOURGUET	B	473	Nappe alluviale de l'Adour hors Isochrone				22915	WA00123084	EARL DE BORDUN	3787778400017	460833.000169522886	6269790.004526306
etage 2023	22916	65PR6528	MAUBOURGUET	D	68	Nappe alluviale de l'Adour Isochrone 90	50	96 039	47,31	22916	ZR4641	EARL DE BORDUN	3787778400017	460724.000169480336	6266301.004525580
etage 2023	22917	65PR6528	SOMBRUN	ZB	48	Nappe alluviale de l'Adour hors Isochrone				22917	ZR2702	EARL DE BORDUN	3787778400017	458180.000171428546	6270618.004526385
etage 2023	22918	65PR6528	MAUBOURGUET	ZC	5	Nappe alluviale de l'Adour Isochrone 90				22918	ZR2692	EARL DE BORDUN	3787778400017	459411.000170511776	6269286.004526155
etage 2023	22919	65PR6528	MAUBOURGUET	D	62	Nappe alluviale de l'Adour Isochrone 90				22919	ZR5825	EARL DE BORDUN	3787778400017	460663.000169531093	6266523.004525624
etage 2023	22920	65PR6528	SOMBRUN	ZC	43	Nappe alluviale de l'Adour hors Isochrone				22920	WZP072148	EARL DE BORDUN	3787778400017	458339.00017129244	6269554.004526170
etage 2023	22942	65PR6528	AZEREIX	ZE	1	Nappe alluviale de l'Adour hors Isochrone		20 645	10,17	22942	ZR5769	EARL DE LA CARBOUERE	35284919400019	455483.000172182004	6238150.004518998
etage 2023	22944	65PR6528	IBOS	I	579	Nappe alluviale de l'Adour hors Isochrone				22944	ZR5769	EARL DE LA CARBOUERE	35284919400019	457838.000170580286	6239639.004519448
etage 2023	22946	65PR6528	JULLIAN	A	50	Nappe alluviale de l'Adour hors Isochrone				22946	ZR5769	EARL DE LA CARBOUERE	35284919400019	457231.000170947751	6237988.004519023
etage 2023	22950	65PR6528	SAINT-MARTIN	D	287	La Gespe	30	56 730	31	22950	ZR0357	EARL DE LA GESPE	44914738800011	462551.964918469661	6234271.526493988
etage 2023	22951	65PR6528	HERES	A	26	Canal gere par l'ASA de MAUBOURGUET CASTELNAU RIV		32 354	17,68	22951	ZR2913	EARL DE LA HOUSSETTE	50394539600011	456911.000172563913	6277474.004527112
etage 2023	22954	65PR6528	HERES	B	300	Canal gere par l'ASA de l'ADOUR VIEILLE	40	69 320	37,88	22954	ZR5726	EARL DE LA HOUSSETTE	50394539600011	457982.341279482644	6276031.716276777
etage 2023	22955	65PR6528	HERES	A	13	Canal gere par l'ASA de MAUBOURGUET CASTELNAU RIVIERE-BASSE				22955	ZR2913	EARL DE LA HOUSSETTE	50394539600011	456892.000172586821	6277744.004527765
etage 2023	22956	65PR6528	LABATUT-RIVIERE	ZB	9	Nappe alluviale de l'Adour Isochrone 90	80	68 614	33,8	22956	ZR4585	EARL DE LA HOUSSETTE	50394539600011	458356.000171471853	6275486.004527305
etage 2023	22957	65PR6528	LABATUT-RIVIERE	ZB	59	Nappe alluviale de l'Adour Isochrone 90				22957	ZR5732	EARL DE LA HOUSSETTE	50394539600011	458439.000171398977	6275075.004527295
etage 2023	22958	65PR6528	AURIEBAT	AV	16	L'Esteous	65	26 132	14,28	22958	ZR2550	EARL DE LA JULIE	48163930000013	462251.000168543716	6270496.004526500
etage 2023	22959	65PR6528	AURIEBAT	AV	30	L'Esteous				22959	ZR2550	EARL DE LA JULIE	48163930000013	462392.00016843027	6270093.004526423
etage 2023	22960	65PR6528	AURIEBAT	AW	153	L'Esteous				22960	ZR2550	EARL DE LA JULIE	48163930000013	462015.00016872678	6270967.004526590
etage 2023	22961	65PR6528	AURIEBAT	AW	161	Systeme Alaric		10 870	5,94	22961	ZR2550	EARL DE LA JULIE	48163930000013	462860.04003814666	6271410.893134648
etage 2023	22963	65PR6528	MAUBOURGUET	B	266	L'Esteous				22963	ZR2550	EARL DE LA JULIE	48163930000013	461837.000168854429	6271021.004526592
etage 2023	22964	65PR6528	MAUBOURGUET	C	370	L'Esteous				22964	ZR2550	EARL DE LA JULIE	48163930000013	462314.00016847041	6269656.004526330
etage 2023	22965	65PR6528	AURIEBAT	AS	1	Nappe alluviale de l'Adour hors Isochrone		14 210	7	22965	ZR2550	EARL DE LA JULIE	48163930000013	462916.199207340658	6270159.529596949
etage 2023	22990	65PR6528	TOSTAT	A	21	Canal gere par l'ASA du BAS AILHET		1 812	0,99	22990	WA0123840	EARL DE LA PALME D'OR	41303190700012	465548.530175838668	6252834.210753168
etage 2023	22991	65PR6528	DOURS	A	154	Systeme Alaric	40	4 868	2,66	22991	E8007605	EARL DE LA PALME D'OR	41303190700012	466839.274322696729	6251377.614087980
etage 2023	22992	65PR6528	SARNIGUET	A	108	Nappe alluviale de l'Adour Isochrone 90		7 410	3,65	22992	E8007605	EARL DE LA PALME D'OR	41303190700012	463261.000167175429	6251385.004522404
etage 2023	22993	65PR6528	SARNIGUET	A	109	Nappe alluviale de l'Adour Isochrone 90				22993	E8007605	EARL DE LA PALME D'OR	41303190700012	463223.000167197839	6251259.004522374
etage 2023	22994	65PR6528	SARNIGUET	A	110	Nappe alluviale de l'Adour Isochrone 90				22994	E8007605	EARL DE LA PALME D'OR	41303190700012	463222.000167197839	6251217.004522362
etage 2023	22995	65PR6528	SARNIGUET	A	117	Nappe alluviale de l'Adour Isochrone 90				22995	E8007605	EARL DE LA PALME D'OR	41303190700012	463120.000167266233	6251137.004522345
etage 2023	22996	65PR6528	SARNIGUET	A	118	Nappe alluviale de l'Adour Isochrone 90				22996	E8007605	EARL DE LA PALME D'OR	41303190700012	463226.000167191067	6251124.004522345
etage 2023	22997	65PR6528	MARSAC	B	141	Nappe alluviale de l'Adour Isochrone 90				22997	E8007605	EARL DE LA PALME D'OR	41303190700012	463567.000166995334	6252419.004522648
etage 2023	22998	65PR6528	TOSTAT	B	8	Nappe alluviale de l'Adour hors Isochrone				22998	E8007605	EARL DE LA PALME D'OR	41303190700012	466098.000165232784	6252798.004522812
etage 2023	22999	65PR6528	MARSAC	A	42	Nappe alluviale de l'Adour Isochrone 90				22999	E8007605	EARL DE LA PALME D'OR	41303190700012	463176.000167270191	6252398.004522628
etage 2023	23000	65PR6528	TOSTAT	A	9	Nappe alluviale de l'Adour hors Isochrone				23000	E8007605	EARL DE LA PALME D'OR	41303190700012	465527.000165634905	6253048.004522858
etage 2023	23001	65PR6528	TOSTAT	B	60	Nappe alluviale de l'Adour hors Isochrone				23001	E8007605	EARL DE LA PALME D'OR	41303190700012	466438.000164946679	6251644.004522571
hors etage 2023-2024	23004	65PR6528	ARTAGNAN	D	300	Nappe alluviale de l'Adour Isochrone 90	60	4 300		23004	7094	EARL DE LA ROUTE DE L'C	50366406200018	463543.00016727894	6260494.004524437
etage 2023	23004	65PR6528	ARTAGNAN	D	300	Nappe alluviale de l'Adour Isochrone 90	180	42 468	20,92	23004	7094	EARL DE LA ROUTE DE L'C	50366406200018	463543.00016727894	6260494.004524437
hors etage 2023-2024	23005	65PR65													

Période	N° point OUGC IRRIGADOUR	Nom du point de prélèvement - Administratif	Commune du point de prélèvement	Section cadastrale	Numéro cadastral	Nom de ressource	Débit demandé (m3/h)	Volume (m3)	Superficie irriguée (ha)	N° du point parent	N° du dispositif de comptage	Raison sociale	SIRET	X	Y
etage 2023	23138	65PR653	MONFAUCON	A	145	Systeme Alaric	330	90 640	49,53	23138	90381	EARL DES 2 PINS	33515871300016	465698.000165948528	6265862.004525655
etage 2023	23139	65PR653	MONFAUCON	A	145	Systeme Alaric				23138	13605909	EARL DES 2 PINS	33515871300016	4654005.000166170532	6266297.004525739
etage 2023	23140	65PR653	MONFAUCON	A	57	Systeme Alaric				23138	ZR5602	EARL DES 2 PINS	33515871300016	465391.000166180194	6266290.004525739
etage 2023	23141	65PR653	MONFAUCON	A	57	Systeme Alaric				23138	1332107	EARL DES 2 PINS	33515871300016	465393.000166178661	6266289.004525736
hors etage 2023-2024	23146	65PR653	OURSBEUILLE	B	431	Le Souy	50	40 470	21,3	23146	ZR3903	EARL DES 3 J	40005830100021	459121.000169972016	6247937.004521463
etage 2023	23146	65PR653	OURSBEUILLE	B	431	Le Souy	50	38 979	21,3	23146	ZR3903	EARL DES 3 J	40005830100021	459121.000169972016	6247937.004521463
etage 2023	23147	65PR653	OURSBEUILLE	D	107	Canal Echez-Souy	50	25 620	14	23147	WA013026	EARL DES 3 J	40005830100021	459943.000169407111	6248339.004521586
etage 2023	23153	65PR653	OURSBEUILLE	C	555	Nappe alluviale de l'Adour hors Isochrone	100	54 709	26,95	23153	ZR1879	EARL DES 3 J	40005830100021	458183.000170681688	6247245.004521269
etage 2023	23154	65PR653	OURSBEUILLE	D	219	Nappe alluviale de l'Adour hors Isochrone				23153	ZR3903	EARL DES 3 J	40005830100021	460775.000168815895	6248184.004521584
etage 2023	23155	65PR653	OURSBEUILLE	E	283	Nappe alluviale de l'Adour hors Isochrone				23153	ZR3903	EARL DES 3 J	40005830100021	460956.000168659375	6247357.004521396
etage 2023	23157	65PR653	OURSBEUILLE	E	55	Nappe alluviale de l'Adour hors Isochrone				23153	ZR3903	EARL DES 3 J	40005830100021	460472.000169005478	6247509.004521413
etage 2023	23158	65PR653	OURSBEUILLE	F	170	Nappe alluviale de l'Adour hors Isochrone				23153	ZR3903	EARL DES 3 J	40005830100021	461305.00016839907	6246944.004521311
etage 2023	23159	65PR653	OURSBEUILLE	F	285	Nappe alluviale de l'Adour hors Isochrone				23153	ZR3903	EARL DES 3 J	40005830100021	461537.000168272178	6247985.004521561
etage 2023	23160	65PR653	OURSBEUILLE	F	304	Nappe alluviale de l'Adour hors Isochrone				23153	ZR3903	EARL DES 3 J	40005830100021	461115.000168563838	6247955.004521542
etage 2023	23161	65PR653	OURSBEUILLE	F	306	Nappe alluviale de l'Adour hors Isochrone				23153	ZR3903	EARL DES 3 J	40005830100021	461129.000168555824	6247879.004521522
etage 2023	23162	65PR653	OURSBEUILLE	F	306	Nappe alluviale de l'Adour hors Isochrone				23153	WA013026	EARL DES 3 J	40005830100021	461129.000168555824	6247879.004521522
etage 2023	23163	65PR653	MADIRAN			Lagoue	45	33 500	22	23163	ZR2556	EARL DES CONTES	37950184400011	451484.884507985669	6278111.868932700
etage 2023	23178	65PR653	MADIRAN			Les Escrithorris	50	40 000	29	23178	ZR240701	EARL DOMAINE FAURON	452336.371711879736	6277068.380650880	
etage 2023	23179	65PR653	AURIEBAT	AV	1	L'Esteous	60	14 640	8	23179	WZ10052	LAMOTHE PATRICK	80008373500012	461858.511816769606	6271008.534217707
etage 2023	23180	65PR653	MAUBOURGUET	AE	1	Canal gere par l'ASA de LOMBARD LAUBADERE	60	2 763	1,51	23180	WZ10055	LAMOTHE PATRICK	80008373500012	460194.775345160626	6268177.948229747
etage 2023	23182	65PR653	MAUBOURGUET	B	333	Nappe alluviale de l'Adour hors Isochrone	150	172 367	84,91	23182	15AF1105641	LAMOTHE PATRICK	80008373500012	461483.000169066014	6269878.004526347
etage 2023	23184	65PR653	MAUBOURGUET	B	174	Nappe alluviale de l'Adour hors Isochrone				23182	WZ128624	LAMOTHE PATRICK	80008373500012	460871.000169484003	6269440.004526238
etage 2023	23185	65PR653	MAUBOURGUET	B	224	Nappe alluviale de l'Adour hors Isochrone				23182	WZ10055	LAMOTHE PATRICK	80008373500012	461171.000169296225	6270158.004526392
etage 2023	23186	65PR653	MAUBOURGUET	B	440	Nappe alluviale de l'Adour hors Isochrone				23182	WZ10054	LAMOTHE PATRICK	80008373500012	461310.000169172476	6269410.004526244
etage 2023	23187	65PR653	MAUBOURGUET	ZA	2	Nappe alluviale de l'Adour hors Isochrone				23182	WZ10055	LAMOTHE PATRICK	80008373500012	460400.000169837498	6270026.004526341
etage 2023	23190	65PR653	LABATUT-RIVIERE	ZD	76	Systeme Alaric				23191	ZR2327	EARL DU MANOIR	50816619600016	461420.000169241917	6273731.004527126
etage 2023	23191	65PR653	LABATUT-RIVIERE	ZD	49	Systeme Alaric	60	82 789	45,24	23191	ZR2329	EARL DU MANOIR	50816619600016	461109.000169488951	6274519.004527274
etage 2023	23192	65PR653	LABATUT-RIVIERE	ZE	76	Systeme Alaric				23191	ZR2322	EARL DU MANOIR	50816619600016	461358.000169288251	6273804.004527140
etage 2023	23193	65PR653	LABATUT-RIVIERE	ZE	66	Nappe alluviale de l'Adour hors Isochrone	30	26 492	13,05	23193	518977	EARL DU MANOIR	50816619600016	460707.028898381628	6274092.2850693939
etage 2023	23195	65PR653	OURSBEUILLE	D	82	Canal Echez-Souy	50	31 476	17,2	23195	ZR4458	EARL DUFFAU	4094345300014	459862.730279927608	6247726.905594781
hors etage 2023-2024	23198	65PR653	OURSBEUILLE	B	393	Le Souy	60	988	0,52	23198	07WZ158789	EARL DUFFAU	4094345300014	459412.776168612647	6248588.870916659
etage 2023	23198	65PR653	OURSBEUILLE	B	393	Le Souy	60	28 511	15,58	23198	07WZ158789	EARL DUFFAU	4094345300014	459412.776168612647	6248588.870916659
etage 2023	23199	65PR653	OURSBEUILLE	E	55	Nappe alluviale de l'Adour hors Isochrone				23200	ZR4450	EARL DUFFAU	4094345300014	459412.776168612647	6247475.004521405
etage 2023	23200	65PR653	OURSBEUILLE	C	725	Nappe alluviale de l'Adour hors Isochrone	240	70 035	34,5	23200	ZR2266	EARL DUFFAU	4094345300014	458685.000170239829	6246824.004521192
etage 2023	23201	65PR653	OURSBEUILLE	D	219	Nappe alluviale de l'Adour hors Isochrone				23200	ZR2253	EARL DUFFAU	4094345300014	460775.000168815895	6248184.004521584
etage 2023	23202	65PR653	OURSBEUILLE	F	170	Nappe alluviale de l'Adour hors Isochrone				23200	ZR2253	EARL DUFFAU	4094345300014	461305.00016839907	6246944.004521311
etage 2023	23203	65PR653	OURSBEUILLE	F	306	Nappe alluviale de l'Adour hors Isochrone				23200	ZR4450	EARL DUFFAU	4094345300014	461129.000168555824	6247879.004521522
hors etage 2023-2024	23212	65PR653	HERES	C	144	Canal gere par l'ASA de MAUBOURGUET CASTELNAU RIV	40	5 490	3	23212	WA102A137	EARL DURROUX	34479990300010	456463.000172863007	6276949.004527594
etage 2023	23212	65PR653	HERES	C	144	Canal gere par l'ASA de MAUBOURGUET CASTELNAU RIV	40	5 490	3	23212	WA102A137	EARL DURROUX	34479990300010	456463.000172863007	6276949.004527594
hors etage 2023-2024	23216	65PR653	HERES	B	33	Le Louet	45	2 000		23216	ZR0359	EARL DURROUX	34479990300010	456675.000172704109	6276692.004527548
etage 2023	23216	65PR653	HERES	B	33	Le Louet	45	8 784	4,8	23216	ZR0359	EARL DURROUX	34479990300010	456675.000172704109	6276692.004527548
etage 2023	23220	65PR653	HERES	B	112	Nappe alluviale de l'Adour Isochrone 90	35	1 218	0,6	23220	ZR0578	EARL DURROUX	34479990300010	457445.000172162079	6276791.004527597
etage 2023	23225	65PR653	HERES	B	73	Nappe alluviale de l'Adour Isochrone 90	225	120 399	59,31	23225	104566	ASA MAUBOURGUET CAS	29650110900015	457212.00017230657	6276225.004527478
etage 2023	23226	65PR653	LABATUT-RIVIERE	A	109	Nappe alluviale de l'Adour hors Isochrone	65	50 182	24,72	23226	101888	ASA MAUBOURGUET CAS	29650110900015	457054.523178231611	6275855.921936319
etage 2023	23227	65PR653	HERES	B	406	Nappe alluviale de l'Adour Isochrone 90				23225	101889	ASA MAUBOURGUET CAS	29650110900015	457247.00017276748	6276046.004527445
etage 2023	23228	65PR653	HERES	B	73	Nappe alluviale de l'Adour Isochrone 90				23225	101887	ASA MAUBOURGUET CAS	29650110900015	457171.000172336586	6276223.004527473
etage 2023	23229	65PR653	HERES	B	69	Nappe alluviale de l'Adour Isochrone 90				23225	105823	ASA MAUBOURGUET CAS	29650110900015	457049.000172421569	6276181.004527462
etage 2023	23230	65PR653	BOURS	B	64	Canal gere par l'ASA de l'AILHET		140 690	76,88	23230	CHARTE	EARL DUZER	41475378000017	464019.00016649405	6247122.004521446
etage 2023	23231	65PR653	BOURS	B	39	Canal gere par l'ASA de l'AILHET				23230	CHARTE	EARL DUZER	41475378000017	464001.00016651618	6247405.004521513
etage 2023	23232	65PR653	AURENSAN	D	353	Canal gere par l'ASA de l'AILHET				23230	CHARTE	EARL DUZER	41475378000017	464100.0001664632	6247882.004521626
etage 2023	23233	65PR653	AURENSAN	D	352	Canal gere par l'ASA de l'AILHET				23230	CHARTE	EARL DUZER	41475378000017	464121.000166452723	6248006.004521654
etage 2023	23234	65PR653	BOURS	A	954	Canal gere par l'ASA de l'AILHET				23230	CHARTE	EARL DUZER	41475378000017	463816.00016656192	6244956.004520929
etage 2023	23235	65PR653	AURENSAN	D	346	Canal gere par l'ASA de l'AILHET				23230	CHARTE	EARL DUZER	41475378000017	464123.000166462734	6248336.004521733
etage 2023	23236	65PR653	BOURS	A	101	Canal gere par l'ASA de l'AILHET				23230	CHARTE	EARL DUZER	41475378000017	463606.000166763377	6246501.004521287
etage 2023	23238	65PR653	BOURS	A	30	Canal gere par l'ASA de l'AILHET				23249	IA13035594	EARL DUZER	41475378000017	463600.000166778569	6246815.004521361
etage 2023	23240	65PR653	BOURS	A	516	Canal gere par l'ASA de l'AILHET				23230	CHARTE	EARL DUZER	41475378000017	463627.000166764192	6246951.004521395
etage 2023	23241	65PR653	BOURS	B	145	Canal gere par l'ASA de l'AILHET				23230	CHARTE	EARL DUZER	41475378000017	464257.000166306738	6246552.004521321
etage 2023	23242	65PR653	BOURS	B	218	Canal gere par l'ASA de l'AILHET				23230	CHARTE	EARL DUZER	41475378000017	464020.000166485202	6246889.004521392
etage 2023	23243	65PR653	BOURS	B	248	Canal gere par l'ASA de l'AILHET				23230	CHARTE	EARL DUZER	41475378000017	464032.000166500	

Période	N° point OUGC IRRIGADOUR	Nom du point de prélèvement - Administratif	Commune du point de prélèvement	Section cadastrale	Numéro cadastral	Nom de ressource	Débit demandé (m3/h)	Volume (m3)	Superficie irriguée (ha)	N° du point parent	N° du dispositif de comptage	Raison sociale	SIRET	X	Y
etage 2023	23395	65PR6533	SOUES	AN	70	Canal gere par l'ASA de SOUES-HORGUES-LALOUBERE				23385	RZ2509	EARL JOUANOLOU PAGIN	79244584300016	463398.000166613376	6237987.004519246
etage 2023	23396	65PR6533	LALOUBERE	AN	49	Canal gere par l'ASA de SOUES-HORGUES-LALOUBERE				23385	RZ2509	EARL JOUANOLOU PAGIN	79244584300016	463348.000166672049	6238666.004519403
etage 2023	23397	65PR6533	HORGUES	B	24	Canal gere par l'ASA de SOUES-HORGUES-LALOUBERE				23385	RZ2508	EARL JOUANOLOU PAGIN	79244584300016	463166.000166769256	6237784.004519184
etage 2023	23398	65PR6533	SOUES	AC	55	Le Caparrieu	100	18 245	9,97	23398	RZ2506	EARL JOUANOLOU PAGIN	79244584300016	464925.000165574253	6238974.004519537
etage 2023	23399	65PR6533	ODOS	AC	180	La Gespe				23392	RZ2506	EARL JOUANOLOU PAGIN	79244584300016	460596.000168590166	6238197.004519196
etage 2023	23400	65PR6533	ODOS	AD	42	Canal gere par l'ASL de la Gespe				23378	RZ2510	EARL JOUANOLOU PAGIN	79244584300016	461291.000168080442	6237595.004519074
etage 2023	23401	65PR6533	SOUES	AD	25	Le Caparrieu				23398	RZ2506	EARL JOUANOLOU PAGIN	79244584300016	465106.000165430713	6238505.004519429
hors etage 2023-2024	23402	65PR6533	LALOUBERE	AH	122	Nappe alluviale de l'Adour hors Isochrone	25	10 000		23402	WA062A002	EARL JOUANOLOU PAGIN	79244584300016	462731.00016710849	6238737.004519403
etage 2023	23402	65PR6533	LALOUBERE	AH	122	Nappe alluviale de l'Adour hors Isochrone	25	20 097	9,9	23402	WA062A002	EARL JOUANOLOU PAGIN	79244584300016	462731.00016710849	6238737.004519403
hors etage 2023-2024	23404	65PR6533	LALOUBERE	AE	178	Nappe alluviale de l'Adour hors Isochrone				23402	WA062A002	EARL JOUANOLOU PAGIN	79244584300016	462728.000167115708	6238883.004519440
etage 2023	23404	65PR6533	LALOUBERE	AE	178	Nappe alluviale de l'Adour hors Isochrone				23402	WA062A002	EARL JOUANOLOU PAGIN	79244584300016	462728.000167115708	6238883.004519440
hors etage 2023-2024	23410	65PR6533	VIDOUZE			RETENUES COLLINAIRES Louet-Arros-Estéous	45	7 000		23410	ZR10569	EARL LABAT	41452682200013	453186.000174272407	6263992.004524829
etage 2023	23410	65PR6533	VIDOUZE			RETENUES COLLINAIRES Louet-Arros-Estéous	45	7 000	3,5	23410	ZR10569	EARL LABAT	41452682200013	453186.000174272407	6263992.004524829
etage 2023	23413	65PR6533	HORGUES	B	3	Canal gere par l'ASL de la Gespe	40		2,5	23413	677	EARL LAPORTE	50402160100019	462581.000167108024	6235724.004518655
etage 2023	23415	65PR6533	ALLIER	A	326	Systeme Alaric				23438	677	EARL LAPORTE	50402160100019	464590.000165070465	6235904.004518804
etage 2023	23416	65PR6533	ALLIER	A	33	ADOUR CANAUX ET SES AFFLUENTS				23416	10511	EARL LAPORTE	50402160100019	465473.000165068428	6235498.004518702
etage 2023	23417	65PR6533	SALLES-ADOUR	A	339	Le Caparrieu				23417	677	EARL LAPORTE	50402160100019	464814.000165543461	6235846.004518765
etage 2023	23418	65PR6533	ALLIER	A	41	ADOUR CANAUX ET SES AFFLUENTS				23418	677	EARL LAPORTE	50402160100019	464939.00016544573	6235562.004518698
etage 2023	23423	65PR6533	ALLIER	C	346	Systeme Alaric				23438	CHARTE	EARL LAPORTE	50402160100019	464965.000165419653	6235340.004518643
etage 2023	23424	65PR6533	HORGUES	B	18	Canal gere par l'ASA de SOUES-HORGUES-LALOUBERE		3 532	1,93	23424	677	EARL LAPORTE	50402160100019	463217.000166723854	6237509.004519120
etage 2023	23427	65PR6533	MOMERES	AA	10	La Gespe				23442	677	EARL LAPORTE	50402160100019	462546.000167120481	6235376.004518871
etage 2023	23428	65PR6533	HORGUES	A	30	La Gespe				23442	677	EARL LAPORTE	50402160100019	462574.000167113962	6235754.004518661
etage 2023	23431	65PR6533	MOMERES	AB	64	La Gespe				23442	200367	EARL LAPORTE	50402160100019	463241.000166640268	6235607.004518651
etage 2023	23435	65PR6533	BARBAZAN-DEBAT	AB	55	ADOUR CANAUX ET SES AFFLUENTS				23435	10511	EARL LAPORTE	50402160100019	464854.000165552134	6236902.004519026
etage 2023	23438	65PR6533	ALLIER	A	326	Systeme Alaric	40	5 582	3,05	23438	10511	EARL LAPORTE	50402160100019	464936.000165447011	6235540.004518692
etage 2023	23442	65PR6533	SAINT-MARTIN	D	287	La Gespe	40	38 137	20,84	23442	ZR0357	EARL LAPORTE	50402160100019	462546.000167081307	6234267.004518292
etage 2023	23443	65PR6533	SANOUS	A	228	LYS REALIMENTE ASA DE LA VALLEE DU LYS	45			43740	PN16WP1R	ASA DE LA VALLEE DU LYS	37778862500012	457744.0001712995	6258071.004523709
etage 2023	23444	65PR6533	VIC-EN-BIGORRE	BM	13	Canal gere par l'ASA de l'UZERTE		1 647	0,9	23444	PN16WP1R	EARL LARROUYAT	38341573400011	459730.410188244656	6258618.77313080
etage 2023	23446	65PR6533	VILLEFRANQUE	C	165	Nappe alluviale de l'Adour hors Isochrone	80	56 454	27,81	23446	ZR4546	EARL LEBBE	41034330500018	457036.000172301894	6272456.004526718
etage 2023	23447	65PR6533	VILLEFRANQUE	A	107	Nappe alluviale de l'Adour hors Isochrone				23446	ZR0897	EARL LEBBE	41034330500018	457317.000172099622	6272360.004526711
etage 2023	23448	65PR6533	BARBACHEN	A	190	L'Estéous	40	29 280	16	23448	ZR3269	EARL LUCANTIS	44160480800010	467191.727925635641	6263552.548148198
etage 2023	23450	65PR6533	LAFITOLE	B	224	Canal gere par l'ASA de la PARDEVANT	135	25 474	13,92	23450	S17490	EARL LUCANTIS	44160480800010	462982.000167890161	6266487.004525695
etage 2023	23451	65PR6533	GENSAC	A	2	Canal gere par l'ASA de la PARDEVANT				23450	S17490	EARL LUCANTIS	44160480800010	463900.000167174789	6264534.004525317
etage 2023	23453	65PR6533	GENSAC	A	234	Canal gere par l'ASA de la PARDEVANT				23450	S17490	EARL LUCANTIS	44160480800010	463480.000167456223	6264080.004525206
etage 2023	23457	65PR6533	GENSAC	B	258	Canal gere par l'ASA de la PARDEVANT				23450	S17490	EARL LUCANTIS	44160480800010	464325.000166879443	6264684.004525362
etage 2023	23461	65PR6533	LIAC	A	33	Le Dibes	50	4 136	2,26	23461	ZR3897	EARL LUCANTIS	44160480800010	464281.000166831305	6262347.004524865
etage 2023	23465	65PR6533	ANSOST	ZA	10	Nappe alluviale de l'Adour hors Isochrone	135	136 457	67,22	23465	ZR1885	EARL LUCANTIS	44160480800010	466027.000165653881	6264016.004525279
etage 2023	23466	65PR6533	ANSOST	ZB	21	Nappe alluviale de l'Adour hors Isochrone				23465	ZR0192	EARL LUCANTIS	44160480800010	466254.000165465521	6263188.004525109
etage 2023	23469	65PR6533	BARBACHEN	A	97	Nappe alluviale de l'Adour hors Isochrone				23465	ZR3382	EARL LUCANTIS	44160480800010	466724.000165139209	6263359.004525162
etage 2023	23470	65PR6533	ANSOST	ZA	15	Nappe alluviale de l'Adour hors Isochrone				23465	ZR3897	EARL LUCANTIS	44160480800010	465736.000165877864	6264558.004525383
etage 2023	23473	65PR6533	LIAC	C	128	Nappe alluviale de l'Adour hors Isochrone				23465	ZR1808	EARL LUCANTIS	44160480800010	465440.000165973441	6261192.004524657
etage 2023	23474	65PR6533	LAFITOLE	A	216	Nappe alluviale de l'Adour Isochrone 90	50	3 045	1,5	23474	ZR1885	EARL LUCANTIS	44160480800010	462836.000167917693	6264266.004525244
etage 2023	23475	65PR6533	SENAE			La Carriere/Ricalot	150	97 000	48,5	23475	Echelle	ASA DU TUCCO	29650198400011	471951.050391453668	6255450.872047847
etage 2023	23476	65PR6533	SENAE			La Plaine	50	30 000	15	23476	Echelle	ASA DU TUCCO	29650198400011	472731.832157714642	6256129.142797988
etage 2023	23477	65PR6533	SENAE			la tauziere/La Ribere	50	30 000	15	23477	Echelle	ASA DU TUCCO	29650198400011	473053.360880701628	6255367.448259417
etage 2023	23493	65PR6533	LABATUT-RIVIERE	D	48	Systeme Alaric	45	5 124	2,8	23493	FWA012330	EARL MARIEGE	49806226400011	461023.031194136661	6274809.285175721
etage 2023	23494	65PR6533	CAUSSADE-RIVIERE	ZH	48	Le Vieil-Adour	50	18 721	10,23	23494	FWA012330	EARL MARIEGE	49806226400011	459618.45072343573	6273178.023837120
etage 2023	23495	65PR6533	LABATUT-RIVIERE	ZE	80	Nappe alluviale de l'Adour hors Isochrone	90	72 349	35,64	23495	FWA012324	EARL MARIEGE	49806226400011	460725.000169744599	6274043.004521644
etage 2023	23496	65PR6533	CAUSSADE-RIVIERE	ZE	29	Nappe alluviale de l'Adour hors Isochrone				23495	FWA012330	EARL MARIEGE	49806226400011	457655.000171903011	6273598.004526968
etage 2023	23497	65PR6533	LABATUT-RIVIERE	ZE	70	Nappe alluviale de l'Adour hors Isochrone				23495	FWA012324	EARL MARIEGE	49806226400011	460940.000169574865	6273528.004527068
etage 2023	23498	65PR6533	CAUSSADE-RIVIERE	ZE	29	Nappe alluviale de l'Adour hors Isochrone				23495	ZR0332	EARL MARIEGE	49806226400011	457526.000172003461	6273856.004527019
etage 2023	23499	65PR6533	LABATUT-RIVIERE	ZE	79	Nappe alluviale de l'Adour hors Isochrone				23495	FWA012324	EARL MARIEGE	49806226400011	461056.000169493025	6273538.004527072
etage 2023	23500	65PR6533	CAUSSADE-RIVIERE	ZE	29	Nappe alluviale de l'Adour hors Isochrone				23495	FWA012330	EARL MARIEGE	49806226400011	457523.000172005617	6273856.004527024
etage 2023	23501	65PR6533	LABATUT-RIVIERE	ZC	38	Nappe alluviale de l'Adour Isochrone 90	50	12 180	6	23501	ZR0332	EARL MARIEGE	49806226400011	459884.000170375919	6275088.004527345
etage 2023	23502	65PR6533	LABATUT-RIVIERE	ZE	86	Nappe alluviale de l'Adour hors Isochrone				23495	FWA012324	EARL MARIEGE	49806226400011	460600.000169829756	6273941.004527141
hors etage 2023-2024	23503	65PR6533	ARTAGNAN	B	63	Canal gere par l'ASA de DIBES	60	5 795		23503	32525	EARL MENDI	42283386300018	464421.287522700615	6260069.521328588
etage 2023	23503	65PR6533	ARTAGNAN	B	63	Canal gere par l'ASA de DIBES	60	2 946	1,61	23503	32525	EARL MENDI	42283386300018	464421.287522700615	6260069.521328588
hors etage 2023-2024	23505	65PR6533	ARTAGNAN	ZA	4	Nappe alluviale de l'Adour hors Isochrone	180	128 960		23505	32526	EARL MENDI	42283386300018	462796.000167825026	6260736.004524464
etage 2023	23505	65PR6533	ARTAGNAN	ZA	4	Nappe alluviale de l'Adour hors Isochrone	180	148 840	73,32						

Période	N° point OUGC IRRIGADOUR	Nom du point de prélèvement - Administratif	Commune du point de prélèvement	Section cadastrale	Numéro cadastral	Nom de ressource	Débit demandé (m3/h)	Volume (m3)	Superficie irriguée (ha)	N° du point parent	N° du dispositif de comptage	Raison sociale	SIRET	X	Y
etage 2023	23637	65PR6534	SAINT-LEZER	ZC	3	Nappe alluviale de l'Adour hors Isochrone				23634	5670	EARL POINT DU JOUR	39989023500019	460337.00016940746	6256286.004523405
etage 2023	23638	65PR6534	SAINT-LEZER	ZK	6	Nappe alluviale de l'Adour Isochrone 90				23633	141104	EARL POINT DU JOUR	39989023500019	460883.000168967294	6254710.004523072
hors etage 2023-2024	23644	65PR6534	MAUBOURGUET	D	146	Canal gere par l'ASA de POURCARENS		1 740		23644	20/0000067	EARL ROUX	79231782800012	461526.00016886933	6265020.004525339
etage 2023	23644	65PR6534	MAUBOURGUET	D	146	Canal gere par l'ASA de POURCARENS	55	12 377	6,96	23644	20/0000067	EARL ROUX	79231782800012	461526.00016886933	6265020.004525339
hors etage 2023-2024	23656	65PR6534	CAIXON	A	313	Le Lys		50		23656	ZR2255	EARL ROUX	79231782800012	458583.997848480591	6261396.022039907
etage 2023	23656	65PR6534	CAIXON	A	313	Le Lys	50	3 477	1,9	23656	ZR2255	EARL ROUX	79231782800012	458583.997848480591	6261396.022039907
hors etage 2023-2024	23657	65PR6534	CAIXON	B	116	Nappe alluviale de l'Adour Isochrone 90		15 280		23657	ZR2182	EARL ROUX	79231782800012	459465.000170231622	6262293.004524683
etage 2023	23657	65PR6534	CAIXON	B	116	Nappe alluviale de l'Adour Isochrone 90	215	124 074	61,12	23657	ZR2182	EARL ROUX	79231782800012	459465.000170231622	6262293.004524683
hors etage 2023-2024	23659	65PR6534	NOUILHAN	A	149	Nappe alluviale de l'Adour Isochrone 90				23657	ZR2255	EARL ROUX	79231782800012	460708.000169400941	6263666.004525023
etage 2023	23659	65PR6534	NOUILHAN	A	149	Nappe alluviale de l'Adour Isochrone 90				23657	ZR2255	EARL ROUX	79231782800012	460708.000169400941	6263666.004525023
hors etage 2023-2024	23660	65PR6534	NOUILHAN	C	133	Nappe alluviale de l'Adour Isochrone 90				23657	ZR2255	EARL ROUX	79231782800012	460010.000169827952	6261752.004524592
etage 2023	23660	65PR6534	NOUILHAN	C	133	Nappe alluviale de l'Adour Isochrone 90				23657	ZR2255	EARL ROUX	79231782800012	460010.000169827952	6261752.004524592
hors etage 2023-2024	23661	65PR6534	NOUILHAN	C	179	Nappe alluviale de l'Adour Isochrone 90				23657	ZR2255	EARL ROUX	79231782800012	460447.000169534935	6262204.004524702
etage 2023	23661	65PR6534	NOUILHAN	C	179	Nappe alluviale de l'Adour Isochrone 90				23657	ZR2255	EARL ROUX	79231782800012	460447.000169534935	6262204.004524702
hors etage 2023-2024	23662	65PR6534	NOUILHAN	C	356	Nappe alluviale de l'Adour Isochrone 90				23657	ZR2257	EARL ROUX	79231782800012	459842.000169962295	6262203.004524682
etage 2023	23662	65PR6534	NOUILHAN	C	356	Nappe alluviale de l'Adour Isochrone 90				23657	ZR2257	EARL ROUX	79231782800012	459842.000169962295	6262203.004524682
hors etage 2023-2024	23663	65PR6534	NOUILHAN	D	2	Nappe alluviale de l'Adour Isochrone 90				23657	ZR2255	EARL ROUX	79231782800012	459141.000170502928	6263512.004524937
etage 2023	23663	65PR6534	NOUILHAN	D	2	Nappe alluviale de l'Adour Isochrone 90				23657	ZR2255	EARL ROUX	79231782800012	459141.000170502928	6263512.004524937
hors etage 2023-2024	23664	65PR6534	NOUILHAN	D	37	Nappe alluviale de l'Adour 100m	50	615		23664	20/0000067	EARL ROUX	79231782800012	459735.00017008849	6263668.004524989
etage 2023	23664	65PR6534	NOUILHAN	D	37	Nappe alluviale de l'Adour 100m	50	4 162	2,05	23664	20/0000067	EARL ROUX	79231782800012	459735.00017008849	6263668.004524989
hors etage 2023-2024	23666	65PR6534	VIC-EN-BIGORRE	AB	31	Nappe alluviale de l'Adour Isochrone 90				23657	20/0000067	EARL ROUX	79231782800012	461299.000168951112	6262728.004524843
etage 2023	23666	65PR6534	VIC-EN-BIGORRE	AB	31	Nappe alluviale de l'Adour Isochrone 90				23657	20/0000067	EARL ROUX	79231782800012	461299.000168951112	6262728.004524843
hors etage 2023-2024	23667	65PR6534	VIC-EN-BIGORRE	BX	60	Nappe alluviale de l'Adour Isochrone 90				23657	ZR2255	EARL ROUX	79231782800012	460558.000169445877	6261899.004524637
etage 2023	23667	65PR6534	VIC-EN-BIGORRE	BX	60	Nappe alluviale de l'Adour Isochrone 90				23657	ZR2255	EARL ROUX	79231782800012	460558.000169445877	6261899.004524637
hors etage 2023-2024	23668	65PR6534	CAIXON	B	130	Nappe alluviale de l'Adour hors Isochrone		1 750		23668	20/0000067	EARL ROUX	79231782800012	459415.000170259911	6262089.004524641
etage 2023	23668	65PR6534	CAIXON	B	130	Nappe alluviale de l'Adour hors Isochrone	55	14 210	7	23668	20/0000067	EARL ROUX	79231782800012	459415.000170259911	6262089.004524641
hors etage 2023-2024	23682	65PR6534	BAZILLAC	E	290	Canal gere par l'ASA de BAZILLAC FLORENCE		1 391	0,76	23682	ZR3281	EARL SOULES	44089482200012	464435.000166511687	6256163.004523519
etage 2023	23690	65PR6534	CAMALES	A	20	Nappe alluviale de l'Adour 100m	45	17 336	8,54	23690	ZR3281	EARL SOULES	44089482200012	464297.511000103666	6256779.833713567
etage 2023	23691	65PR6534	BAZILLAC	A	186	Nappe alluviale de l'Adour hors Isochrone	450	133 635	65,83	23691	ZR1933	EARL SOULES	44089482200012	466426.000165106845	6256168.004523587
etage 2023	23692	65PR6534	BAZILLAC	A	16	Nappe alluviale de l'Adour hors Isochrone				23691	ZR4598	EARL SOULES	44089482200012	466211.000165214238	6254859.004523292
etage 2023	23693	65PR6534	BAZILLAC	E	41	Nappe alluviale de l'Adour hors Isochrone				23691	ZR4598	EARL SOULES	44089482200012	464929.000166169077	6256340.004523573
etage 2023	23695	65PR6534	BAZILLAC	A	78	Nappe alluviale de l'Adour hors Isochrone				23691	ZR3460	EARL SOULES	44089482200012	466827.000164793106	6255255.004523399
etage 2023	23696	65PR6534	BAZILLAC	A	6	Nappe alluviale de l'Adour hors Isochrone				23691	ZR4598	EARL SOULES	44089482200012	466024.000165343867	6254790.004523271
etage 2023	23697	65PR6534	BAZILLAC	B	31	Nappe alluviale de l'Adour hors Isochrone				23691	ZR4598	EARL SOULES	44089482200012	466489.000165011617	6254668.004523258
etage 2023	23698	65PR6534	CAMALES	C	59	Nappe alluviale de l'Adour hors Isochrone				23691	ZR3497	EARL SOULES	44089482200012	462090.000168131257	6255150.004523213
etage 2023	23699	65PR6534	CAMALES	D	101	Nappe alluviale de l'Adour hors Isochrone				23691	ZR3281	EARL SOULES	44089482200012	462209.000168048486	6255184.004523226
etage 2023	23700	65PR6534	VIC-EN-BIGORRE	ZB	12	Nappe alluviale de l'Adour hors Isochrone				23691	ZR3292	EARL SOULES	44089482200012	463234.000167365652	6256357.004523522
etage 2023	23701	65PR6534	CAMALES	ZB	30	Nappe alluviale de l'Adour hors Isochrone				23691	ZR3292	EARL SOULES	44089482200012	463402.000167215941	6255447.004523324
etage 2023	23702	65PR6534	VIC-EN-BIGORRE	ZN	45	Nappe alluviale de l'Adour hors Isochrone				23691	ZR3281	EARL SOULES	44089482200012	462107.000168154016	6256159.004523437
etage 2023	23703	65PR6534	VIC-EN-BIGORRE	ZO	22	Canal gere par l'ASA du MAUHOURAT	45	11 767	6,43	23703	ZR2502x	EARL SOULES	44089482200012	463477.00016720104	6256552.004523576
etage 2023	23704	65PR6534	VIC-EN-BIGORRE	ZO	5	Nappe alluviale de l'Adour hors Isochrone				23691	ZR4047	EARL SOULES	44089482200012	462385.000167983118	6256687.004523610
etage 2023	23705	65PR6534	AURIEBAT	AB	9	L'Esteous	50	40 919	22,36	23705	Z0326	EARL THEYE	460925.443777101638	6271940.0592525784	
etage 2023	23706	65PR6534	HAGEDET			Berdoulet	105	90 000	44,99	23706	WA0003100	ASL DU BERDOULET	65000000000002	453972.000174524961	6274005.004526925
etage 2023	23707	65PR6534	HAGEDET			Berdoulet	107			23706	WA9713017	ASL DU BERDOULET	65000000000002	453972.000174524961	6274001.004526923
etage 2023	23708	65PR6534	HAGEDET			Berdoulet	106			23706	WA9683291	ASL DU BERDOULET	65000000000002	453967.000174528686	6274009.004526926
etage 2023	23714	65PR6534	TARASTEIX		45	Bourdou et la Ribere	45	9 000	9,5	23714	ZR3194	ESQUERRE MUREL	454838.834489525653	6250519.615522509	
etage 2023	23717	65PR6534	LASCARZES		40	La Ceoubé	40	45 000	22,5	23717	E7000901	ESTEBEN ERIC	39980171100017	453771.460395647679	6271282.152547938
etage 2023	23726	65PR6534	MAUBOURGUET	C	456	Canal gere par l'ASA de la PARDEVANT		3 569	1,95	23726	ZR6889	ETCHETO ERIC	48796451200015	462855.000168024213	6267777.004525962
etage 2023	23727	65PR6534	MAUBOURGUET	C	463	ADOUR CANAUX ET SES AFFLUENTS		1 482	0,81	23727	ZR5665	ETCHETO ERIC	48796451200015	462824.631657750689	6267774.297490408
etage 2023	23728	65PR6534	SAUVETERRE	ZA	13	Systeme Alaric		2 141	1,17	23728	ZR5665	ETCHETO ERIC	48796451200015	464647.003537595621	6268180.398273939
etage 2023	23730	65PR6534	CASTELNAU-RIVIERE-BASSE	F	56	Le Louet	150	25 510	13,94	23730	ZR0351	ECHES DOMINIQUE	48434433800012	456308.000173100271	6280631.004528303
etage 2023	23731	65PR6534	CASTELNAU-RIVIERE-BASSE	F	10	Le Louet				23730	W6474	EUDES DOMINIQUE	48434433800012	456344.000173085136	6281014.004528304
hors etage 2023-2024	23758	65PR6534	MAUBOURGUET	D	418	Nappe alluviale de l'Adour 100m	60	8 180		23758	I02283	ASSOCIATION VILLAGE AD	39959304500020	461544.000168861472	6256161.004525368
etage 2023	23758	65PR6534	MAUBOURGUET	D	418	Nappe alluviale de l'Adour 100m	60	24 360	12	23758	I02283	ASSOCIATION VILLAGE AD	39959304500020	461544.000168861472	6256161.004525368
etage 2023	23761	65PR6534	SOUES	AI	134	Canal gere par l'ASA de l'AGAOU		6 259	3,42	23761	ZR2512	FATTA DANIEL	39751760800014	463972.000166204292	6237828.004519223
etage 2023	23762	65PR6534	SOUES	AI	140	Canal gere par l'ASA de l'AGAOU				23761	ZR2512	FATTA DANIEL	39751760800014	463867.000166275888	6237764.004519204
etage 2023	23765	65PR6534	LALOUBERE	AD	47	Canal gere par l'ASA de SOUES-HORGUES-LALOUBERE	55	29 921	16,35	23765	ZR2512	FATTA DANIEL	39751760800014	463213.000166772574	6238822.004519441
etage 2023	23766	65PR6534	ODOS	AC	36	Canal gere par l'ASL de la Gespe	100	18 904	10,33	23766	ZR2510	FATTA DANIEL	39751760800014	460872.000168409897	6238585.004519299

Période	N° point OUGC IRRIGADOUR	Nom du point de prélèvement - Administratif	Commune du point de prélèvement	Section cadastrale	Numéro cadastral	Nom de ressource	Débit demandé (m3/h)	Volume (m3)	Superficie irriguée (ha)	N° du point parent	N° du dispositif de comptage	Raison sociale	SIRET	X	Y
hors etiage 2023-2024	23989	65PR654	BAZILLAC	C	116	Nappe alluviale de l'Adour hors Isochrone	45	50 000		23989	ZR2885	EARL DE LOGUITAILLE	48088413900019	646729.000166237238	6254204.004523091
etiage 2023	23989	65PR654	BAZILLAC	C	116	Nappe alluviale de l'Adour hors Isochrone	90	66 889	32,95	23989	ZR2885	EARL DE LOGUITAILLE	48088413900019	646729.000166237238	6254204.004523091
hors etiage 2023-2024	23990	65PR654	BAZILLAC	E	73	Nappe alluviale de l'Adour hors Isochrone				23989	ZR2885	EARL DE LOGUITAILLE	48088413900019	6464853.000166203943	6255789.004523452
etiage 2023	23990	65PR654	BAZILLAC	E	73	Nappe alluviale de l'Adour hors Isochrone				23989	ZR2885	EARL DE LOGUITAILLE	48088413900019	6464853.000166203943	6255789.004523452
hors etiage 2023-2024	23991	65PR654	AURENSAN	A	296	Nappe alluviale de l'Adour Isochrone 90				23995	ZR2885	EARL DE LOGUITAILLE	48088413900019	6463101.000167254533	6250411.004522175
etiage 2023	23991	65PR654	AURENSAN	A	296	Nappe alluviale de l'Adour Isochrone 90				23995	ZR2885	EARL DE LOGUITAILLE	48088413900019	6463101.000167254533	6250411.004522175
hors etiage 2023-2024	23992	65PR654	UGNOUAS	B	39	Nappe alluviale de l'Adour hors Isochrone				23989	ZR2885	EARL DE LOGUITAILLE	48088413900019	6465047.000165987178	6253451.004522932
etiage 2023	23992	65PR654	UGNOUAS	B	39	Nappe alluviale de l'Adour hors Isochrone				23989	ZR2885	EARL DE LOGUITAILLE	48088413900019	6465047.000165987178	6253451.004522932
hors etiage 2023-2024	23993	65PR654	ANDREST	ZA	35	Nappe alluviale de l'Adour hors Isochrone				23989	ZR2885	EARL DE LOGUITAILLE	48088413900019	6462588.000167690276	6252554.004522647
etiage 2023	23993	65PR654	ANDREST	ZA	35	Nappe alluviale de l'Adour hors Isochrone				23989	ZR2885	EARL DE LOGUITAILLE	48088413900019	6462588.000167690276	6252554.004522647
hors etiage 2023-2024	23994	65PR654	ANDREST	B	456	Nappe alluviale de l'Adour hors Isochrone				23989	ZR2885	EARL DE LOGUITAILLE	48088413900019	6461477.000168392493	6250226.004522075
etiage 2023	23994	65PR654	ANDREST	B	456	Nappe alluviale de l'Adour hors Isochrone				23989	ZR2885	EARL DE LOGUITAILLE	48088413900019	6461477.000168392493	6250226.004522075
hors etiage 2023-2024	23995	65PR654	ANDREST	ZA	73	Nappe alluviale de l'Adour Isochrone 90	45	18 000		23995	ZR2888	EARL DE LOGUITAILLE	48088413900019	6462385.000167794351	6251429.004522382
etiage 2023	23995	65PR654	ANDREST	ZA	73	Nappe alluviale de l'Adour Isochrone 90	40	27 892	13,74	23995	ZR2888	EARL DE LOGUITAILLE	48088413900019	6462385.000167794351	6251429.004522382
hors etiage 2023-2024	23996	65PR654	ANDREST	ZA	98	Nappe alluviale de l'Adour Isochrone 90				23995	ZR2888	EARL DE LOGUITAILLE	48088413900019	6462368.000167800346	6251255.004522342
etiage 2023	23996	65PR654	ANDREST	ZA	98	Nappe alluviale de l'Adour Isochrone 90				23995	ZR2888	EARL DE LOGUITAILLE	48088413900019	6462368.000167800346	6251255.004522342
hors etiage 2023-2024	23997	65PR654	UGNOUAS	B	20	Nappe alluviale de l'Adour hors Isochrone				23989	ZR2885	EARL DE LOGUITAILLE	48088413900019	6465305.000165803707	6253407.004522932
etiage 2023	23997	65PR654	UGNOUAS	B	20	Nappe alluviale de l'Adour hors Isochrone				23989	ZR2885	EARL DE LOGUITAILLE	48088413900019	6465305.000165803707	6253407.004522932
hors etiage 2023-2024	24000	65PR654	LARREULE	D	201	Nappe alluviale de l'Adour hors Isochrone				24001	10AE1100710	AUGUSTIN JEAN CLAUDE	42035670100011	458563.00017091434	6263601.004524935
etiage 2023	24001	65PR654	LARREULE	D	296	Nappe alluviale de l'Adour hors Isochrone	50	77 587	38,22	24001	10AE1100710	AUGUSTIN JEAN CLAUDE	42035670100011	458535.000170945306	6263923.004525001
hors etiage 2023-2024	24002	65PR654	LARREULE	D	296	Nappe alluviale de l'Adour hors Isochrone				24001	10AE1100710	AUGUSTIN JEAN CLAUDE	42035670100011	458581.000170903513	6263652.004524948
etiage 2023	24002	65PR654	LARREULE	D	296	Nappe alluviale de l'Adour hors Isochrone				24001	10AE1100710	AUGUSTIN JEAN CLAUDE	42035670100011	458581.000170903513	6263652.004524948
hors etiage 2023-2024	24008	65PR654	AUREILHAN	AE	36	Systeme Alaric	55	6 625	3,62	24008	21AE1002814	GAC DE PIQUETALEN	38231768300011	464514.00016597443	6242177.004520295
etiage 2023	24010	65PR654	AUREILHAN	AB	173	Nappe alluviale de l'Adour hors Isochrone	35	1 000		24010	WA0043035	GAC DE PIQUETALEN	38231768300011	464227.000166262034	6244649.004520872
hors etiage 2023-2024	24011	65PR654	AUREILHAN	AB	173	Nappe alluviale de l'Adour hors Isochrone	140	52 232	25,73	24010	WA0043035	GAC DE PIQUETALEN	38231768300011	464227.000166262034	6244649.004520872
etiage 2023	24012	65PR654	AUREILHAN	AB	371	Nappe alluviale de l'Adour hors Isochrone				24010	WZP070854	GAC DE PIQUETALEN	38231768300011	463702.000166624726	6244454.004520808
hors etiage 2023-2024	24013	65PR654	AUREILHAN	AK	150	Nappe alluviale de l'Adour hors Isochrone				24010	WZP070854	GAC DE PIQUETALEN	38231768300011	463702.000166624726	6244454.004520808
etiage 2023	24013	65PR654	AUREILHAN	AK	150	Nappe alluviale de l'Adour hors Isochrone				24010	WZP070854	GAC DE PIQUETALEN	38231768300011	463702.000166624726	6244454.004520808
hors etiage 2023-2024	24014	65PR654	FRECHEDE			Les Gros	25	20 000	10	24014	2002105	SCEA DES CARRERES	42049348000015	477997.720218636478	6254731.16177547
etiage 2023	24014	65PR654	FRECHEDE			Les Gros	25	20 000	10	24014	2002105	SCEA DES CARRERES	42049348000015	477997.720218636478	6254731.16177547
hors etiage 2023-2024	24015	65PR654	MADIRAN			Menget/Estaudias	64	60 000	30	24015	WZ1 024941	EARL DU GRAND COMTE	42216241200015	450780.000176941685	6278427.004527687
etiage 2023	24015	65PR654	MADIRAN			Menget/Estaudias	64	60 000	30	24015	WZ1 024941	EARL DU GRAND COMTE	42216241200015	450780.000176941685	6278427.004527687
hors etiage 2023-2024	24018	65PR654	VIC-EN-BIGORRE	BW	67	Canal du Moulin	40	2 837	1,55	24018	20001213	GAC DU LYS	37982585400019	461224.00016885926	6258527.004523933
etiage 2023	24018	65PR654	VIC-EN-BIGORRE	BW	67	Canal du Moulin	40	2 837	1,55	24018	20001213	GAC DU LYS	37982585400019	461224.00016885926	6258527.004523933
hors etiage 2023-2024	24020	65PR654	MAUBOURGUET	C	46	Canal gere par l'ASA de la PARDEVANT	65	18 593	10,16	24020	ZR3868	GAC DU MARMAJOU	35164146900017	461588.748697902542	6266419.286704328
etiage 2023	24020	65PR654	MAUBOURGUET	C	46	Canal gere par l'ASA de la PARDEVANT	65	18 593	10,16	24020	ZR3868	GAC DU MARMAJOU	35164146900017	461588.748697902542	6266419.286704328
hors etiage 2023-2024	24029	65PR654	VIC-EN-BIGORRE	AD	101	Canal gere par l'ASA de POURCARENS	60	4 831	2,64	24029	WA0033352	GAC DU MARMAJOU	35164146900017	462933.723799133557	6262593.222657856
etiage 2023	24030	65PR654	ARTAGNAN	C	318	Nappe alluviale de l'Adour hors Isochrone	170	90 903	44,78	24030	WA0023245	GAC DU MARMAJOU	35164146900017	463320.000167425373	6259865.004524296
hors etiage 2023-2024	24031	65PR654	ARTAGNAN	C	223	Nappe alluviale de l'Adour hors Isochrone				24030	WA0023196	GAC DU MARMAJOU	35164146900017	463645.000167199061	6259959.004524327
etiage 2023	24031	65PR654	ARTAGNAN	C	223	Nappe alluviale de l'Adour hors Isochrone				24030	WA0023196	GAC DU MARMAJOU	35164146900017	463645.000167199061	6259959.004524327
hors etiage 2023-2024	24044	65PR654	VIC-EN-BIGORRE	AC	79	Nappe alluviale de l'Adour Isochrone 90	60	66 077	32,55	24044	ZR5902	GAC DU MARMAJOU	35164146900017	462847.000167879392	6263373.004525034
etiage 2023	24044	65PR654	VIC-EN-BIGORRE	AC	79	Nappe alluviale de l'Adour Isochrone 90	60	66 077	32,55	24044	ZR5902	GAC DU MARMAJOU	35164146900017	462847.000167879392	6263373.004525034
hors etiage 2023-2024	24046	65PR654	MAUBOURGUET	D	232	Nappe alluviale de l'Adour Isochrone 90				24044	WA0033352	GAC DU MARMAJOU	35164146900017	460299.00016976453	6265968.004525497
etiage 2023	24046	65PR654	MAUBOURGUET	D	232	Nappe alluviale de l'Adour Isochrone 90				24044	WA0033352	GAC DU MARMAJOU	35164146900017	460299.00016976453	6265968.004525497
hors etiage 2023-2024	24048	65PR654	VIC-EN-BIGORRE	AC	84	Nappe alluviale de l'Adour Isochrone 90				24044	ZR5902	GAC DU MARMAJOU	35164146900017	462797.000167915074	6263381.004525035
etiage 2023	24048	65PR654	VIC-EN-BIGORRE	AC	84	Nappe alluviale de l'Adour Isochrone 90				24044	ZR5902	GAC DU MARMAJOU	35164146900017	462797.000167915074	6263381.004525035
hors etiage 2023-2024	24049	65PR654	SOMBRUN	ZC	43	Nappe alluviale de l'Adour hors Isochrone				24044	WA0033352	GAC DU MARMAJOU	35164146900017	462702.000167984981	6263464.004525048
etiage 2023	24049	65PR654	SOMBRUN	ZC	43	Nappe alluviale de l'Adour hors Isochrone				24044	WA0033352	GAC DU MARMAJOU	35164146900017	462702.000167984981	6263464.004525048
hors etiage 2023-2024	24050	65PR654	SOMBRUN	B	137	Nappe alluviale de l'Adour hors Isochrone				24030	WZP072148	GAC DU MARMAJOU	35164146900017	458399.000171279244	6269554.004526170
etiage 2023	24050	65PR654	SOMBRUN	B	137	Nappe alluviale de l'Adour hors Isochrone				24030	WZP072148	GAC DU MARMAJOU	35164146900017	458399.000171279244	6269554.004526170
hors etiage 2023-2024	24059	65PR654	ORLEIX	B	532	Systeme Alaric	130	64 691	35,35	24059	WTNR21 200527	GAC FERME DU CASTERI	32018166200026	464979.000165765989	6245613.004521125
etiage 2023	24059	65PR654	ORLEIX	B	532	Systeme Alaric	130	64 691	35,35	24059	WTNR21 200527	GAC FERME DU CASTERI	32018166200026	464979.000165765989	6245613.004521125
hors etiage 2023-2024	24060	65PR654	ORLEIX	C	33	Systeme Alaric				24059	WL179829	GAC FERME DU CASTERI	32018166200026	465523.000165386882	6245729.004521170
etiage 2023	24060	65PR654	ORLEIX	C	33	Systeme Alaric				24059	WL179829	GAC FERME DU CASTERI	32018166200026	465523.000165386882	6245729.004521170
hors etiage 2023-2024	24062	65PR654	ORLEIX	C	20	Systeme Alaric				24059	WL179829	GAC FERME DU CASTERI	32018166200026	465078.000165662088	6244623.004520895
etiage 2023	24062	65PR654	ORLEIX	C	20	Systeme Alaric				24059	WL179829	GAC FERME DU CASTERI	32018166200026	465078.000165662088	6244623.004520895
hors etiage 2023-2024	24065	65PR654	ORLEIX	C	67	Systeme Alaric				24059	W439456	GAC FERME DU CASTERI	32018166200026	465353.000165501959	6245590.004521136
etiage 2023	24065	6													

Période	N° point OUGC IRRIGADOUR	Nom du point de prélèvement - Administratif	Commune du point de prélèvement	Section cadastrale	Numéro cadastral	Nom de ressource	Débit demandé (m3/h)	Volume (m3)	Superficie irriguée (ha)	N° du point parent	N° du dispositif de comptage	Raison sociale	SIRET	X	Y
etage 2023	24333	65PR6544	MAUBOURGUET	B	55	Nappe alluviale de l'Adour Isochrone 90	35	2 984	1,47	24333	2451	IMBERTI JEAN CHRISTOPH	38352976500018	460258.33231338527	6269026.725085400
hors etage 2023-2024	24334	65PR6544	ANSOST	ZA	13	Nappe alluviale de l'Adour hors Isochrone	60	7 600		24334	VA131A0005	IMBERTI JEAN CHRISTOPH	38352976500018	466082.000165624311	6264292.004525340
etage 2023	24334	65PR6544	ANSOST	ZA	13	Nappe alluviale de l'Adour hors Isochrone	70	44 153	21,75	24334	VA131A0005	IMBERTI JEAN CHRISTOPH	38352976500018	466082.000165624311	6264292.004525340
hors etage 2023-2024	24335	65PR6544	ANSOST	ZA	13	Nappe alluviale de l'Adour hors Isochrone				24334	VA131A0005	IMBERTI JEAN CHRISTOPH	38352976500018	466065.000165638223	6264348.004525349
etage 2023	24335	65PR6544	ANSOST	ZA	13	Nappe alluviale de l'Adour hors Isochrone				24334	VA131A0005	IMBERTI JEAN CHRISTOPH	38352976500018	466065.000165638223	6264348.004525349
hors etage 2023-2024	24336	65PR6544	ANSOST	ZB	32	Nappe alluviale de l'Adour hors Isochrone				24334	999250	IMBERTI JEAN CHRISTOPH	38352976500018	466361.00016537495	6262741.004525020
etage 2023	24336	65PR6544	ANSOST	ZB	32	Nappe alluviale de l'Adour hors Isochrone				24334	999250	IMBERTI JEAN CHRISTOPH	38352976500018	466361.00016537495	6262741.004525020
hors etage 2023-2024	24338	65PR6544	BARBACHEN	A	67	Nappe alluviale de l'Adour hors Isochrone				24334	VA13A0006	IMBERTI JEAN CHRISTOPH	38352976500018	466678.000165162142	6263076.004525098
etage 2023	24338	65PR6544	BARBACHEN	A	67	Nappe alluviale de l'Adour hors Isochrone				24334	VA13A0006	IMBERTI JEAN CHRISTOPH	38352976500018	466678.000165162142	6263076.004525098
etage 2023	24351	65PR6544	AUREILHAN	AD	187	Systeme Alaric	270	43 316	23,67	24351	WA0123749	JUNQUET JEAN BERNARD	42917291900012	465337.000165412552	6242672.004520442
etage 2023	24352	65PR6544	AUREILHAN	AD	189	Systeme Alaric				24351	04WZ129039	JUNQUET JEAN BERNARD	42917291900012	465363.00016538694	6242462.004520393
etage 2023	24353	65PR6544	AUREILHAN	AD	383	Systeme Alaric				24351	04WZ129039	JUNQUET JEAN BERNARD	42917291900012	464909.000165730948	6243173.004520547
etage 2023	24356	65PR6544	AUREILHAN	AE	249	Systeme Alaric				24351	WA032A27	JUNQUET JEAN BERNARD	42917291900012	464420.000166041427	6242200.004520298
etage 2023	24357	65PR6544	AUREILHAN	AE	494	Systeme Alaric				24351	01WZ169924	JUNQUET JEAN BERNARD	42917291900012	464817.000165754813	6241994.004520261
etage 2023	24358	65PR6544	AUREILHAN	AH	30	Systeme Alaric				24351	04WZ129039	JUNQUET JEAN BERNARD	42917291900012	464393.000166061334	6242230.004520305
etage 2023	24360	65PR6544	TARBES	AM	16	Nappe alluviale de l'Adour Isochrone 90	90	29 537	14,55	24360	04WZ129039	JUNQUET JEAN BERNARD	42917291900012	462715.000167290331	6243618.004520577
etage 2023	24361	65PR6544	TARBES	CN	101	Nappe alluviale de l'Adour Isochrone 90				24360	04WZ129039	JUNQUET JEAN BERNARD	42917291900012	462610.000167389517	6244341.004520745
etage 2023	24392	65PR6544	AZEREIX	ZE	63	Nappe alluviale de l'Adour hors Isochrone	80	34 733	17,11	24392	ZR7919	BARBE PHILIPPE	40193991300018	455186.000172382453	6237918.004518934
etage 2023	24393	65PR6544	IBOS	M	217	Nappe alluviale de l'Adour hors Isochrone				24392	ZR7926	BARBE PHILIPPE	40193991300018	455953.000171940657	6240615.004519618
etage 2023	24394	65PR6544	IBOS	Q	46	Nappe alluviale de l'Adour hors Isochrone				24392	ZR7919	BARBE PHILIPPE	40193991300018	455150.000172520015	6241092.004519703
hors etage 2023-2024	24411	65PR6544	LASCAZERES			Ga du Gris/Rese Millh		4 500		24411	WA103A018	JUSTON MICHEL	39949637100010	455404.047649846645	6270316.021288501
etage 2023	24411	65PR6544	LASCAZERES			Ga du Gris/Rese Millh	45	25 000	18	24411	WA103A018	JUSTON MICHEL	39949637100010	455404.047649846645	6270316.021288501
hors etage 2023-2024	24412	65PR6544	CAUSSADE-RIVIERE	ZD	6	Nappe alluviale de l'Adour hors Isochrone		3 605		24412	4557	JUSTON MICHEL	39949637100010	457706.367759612622	6272559.830550870
etage 2023	24412	65PR6544	CAUSSADE-RIVIERE	ZD	6	Nappe alluviale de l'Adour hors Isochrone	45	29 273	14,42	24412	4557	JUSTON MICHEL	39949637100010	457706.367759612622	6272559.830550870
etage 2023	24413	65PR6544	MAUBOURGUET	ZH	29	Nappe alluviale de l'Adour Isochrone 90	130	54 932	27,06	24413	5770	LABADIE JEAN JACQUES	41915231900010	459753.00017018069	6266703.004525628
etage 2023	24414	65PR6544	MAUBOURGUET	AN	5	Nappe alluviale de l'Adour Isochrone 90				24413	4461	LABADIE JEAN JACQUES	41915231900010	459777.000170170213	6266889.004525672
etage 2023	24415	65PR6544	MAUBOURGUET	D	104	Nappe alluviale de l'Adour Isochrone 90				24413	5770	LABADIE JEAN JACQUES	41915231900010	461227.000169108156	6265820.004525495
etage 2023	24416	65PR6544	MAUBOURGUET	D	229	Nappe alluviale de l'Adour Isochrone 90				24413	4461	LABADIE JEAN JACQUES	41915231900010	459970.000169998733	6265873.004525464
etage 2023	24418	65PR6544	MAUBOURGUET	D	265	Nappe alluviale de l'Adour Isochrone 90				24413	4461	LABADIE JEAN JACQUES	41915231900010	460828.000169376261	6265409.004525397
etage 2023	24419	65PR6544	MAUBOURGUET	D	413	Nappe alluviale de l'Adour Isochrone 90				24413	4586	LABADIE JEAN JACQUES	41915231900010	461317.000169027539	6265326.004525394
etage 2023	24420	65PR6544	MAUBOURGUET	D	85	Nappe alluviale de l'Adour Isochrone 90				24413	4461	LABADIE JEAN JACQUES	41915231900010	460199.00016984879	6266223.004525546
etage 2023	24438	65PR6544	SANOUS	A	235	LYS REALIMENTE ASA DE LA VALLEE DU LYS				43740	ZR4604	ASA DE LA VALLEE DU LYS	37778862500012	457357.000171525238	6257492.004523567
etage 2023	24456	65PR6544	ALLIER	A	32	Le Caparieu	50	5 362	2,93	24456	4574	LACASSAGNE PIERRE	81010979300010	463510.0001682146534	6235439.806101528
etage 2023	24457	65PR6544	BERNAC-DEBAT	A	105	L'Adour		3 056	1,67	24457	4574	LACASSAGNE PIERRE	81010979300010	463638.186989677604	6234404.301250369
etage 2023	24458	65PR6544	AURENSAN	B	368	Canal gere par l'ASA d'AURENSAN MARSAC SARNIGUET		4 081	2,23	24458	CHARTE	LACASSAGNE JEANNE	41914762400011	464212.00016644772	6250216.004522169
etage 2023	24459	65PR6544	AURENSAN	C	314	Canal gere par l'ASA de l'AILHET		2 379	1,3	24459	CHARTE	LACASSAGNE JEANNE	41914762400011	464898.171882221592	6250091.166845456
etage 2023	24460	65PR6544	SARNIGUET	A	340	Canal gere par l'ASA d'AURENSAN MARSAC SARNIGUET				24458	CHARTE	LACASSAGNE JEANNE	41914762400011	464047.000166592596	6250552.004522240
etage 2023	24461	65PR6544	SARNIGUET	A	361	Canal gere par l'ASA d'AURENSAN MARSAC SARNIGUET				24458	CHARTE	LACASSAGNE JEANNE	41914762400011	464150.000166527927	6250783.004522240
etage 2023	24483	65PR6544	HORGUES	C	56	Canal gere par l'ASL de la Gespe	75	36 609	19,71	24483	WA1630173	LAFARGUE GUILLAUME JE	81501783500019	462488.000167196442	6235979.004518717
etage 2023	24484	65PR6544	ODOS	B	1374	La Gespe		24 870	13,59	24484	WA1630173	LAFARGUE GUILLAUME JE	81501783500019	461180.000168156927	6237549.004519059
etage 2023	24488	65PR6544	HORGUES	A	368	Canal gere par l'ASL de la Gespe				24483	WA1630173	LAFARGUE GUILLAUME JE	81501783500019	462101.000167474966	6236568.004518847
etage 2023	24489	65PR6544	HORGUES	A	384	Canal gere par l'ASL de la Gespe				24483	WA1630173	LAFARGUE GUILLAUME JE	81501783500019	462365.000167277758	6236236.004518773
etage 2023	24490	65PR6544	HORGUES	A	389	La Gespe				24484	WA1630173	LAFARGUE GUILLAUME JE	81501783500019	462097.00016747287	6236427.004518814
etage 2023	24491	65PR6544	HORGUES	A	405	Canal gere par l'ASL de la Gespe				24483	WA1630173	LAFARGUE GUILLAUME JE	81501783500019	461978.00016752498	6236314.004518782
etage 2023	24492	65PR6544	HORGUES	A	412	Canal gere par l'ASL de la Gespe				24483	WA1630173	LAFARGUE GUILLAUME JE	81501783500019	461652.000167789462	6236537.004518827
etage 2023	24494	65PR6544	HORGUES	A	420	Canal gere par l'ASL de la Gespe				24483	WA1630173	LAFARGUE GUILLAUME JE	81501783500019	461883.000167615188	6236198.004518750
etage 2023	24496	65PR6544	HORGUES	A	56	Canal gere par l'ASL de la Gespe				24483	WA1630173	LAFARGUE GUILLAUME JE	81501783500019	461722.000167758786	6237068.004518955
etage 2023	24500	65PR6544	HORGUES	C	13	La Gespe				24484	WA1630173	LAFARGUE GUILLAUME JE	81501783500019	462258.000167328399	6235540.004518600
etage 2023	24504	65PR6544	HORGUES	C	21	La Gespe				24484	WA1630173	LAFARGUE GUILLAUME JE	81501783500019	462290.000167280011	6235372.004518560
etage 2023	24505	65PR6544	HORGUES	C	23	Canal gere par l'ASL de la Gespe				24483	WA1630173	LAFARGUE GUILLAUME JE	81501783500019	462534.000167133287	6235506.004518599
etage 2023	24507	65PR6544	HORGUES	C	30	Canal gere par l'ASL de la Gespe				24483	WA1630173	LAFARGUE GUILLAUME JE	81501783500019	462576.000167112977	6235761.004518664
etage 2023	24513	65PR6544	ODOS	B	624	Canal gere par l'ASL de la Gespe				24483	WA1630173	LAFARGUE GUILLAUME JE	81501783500019	461544.000167895691	6237400.004519034
etage 2023	24515	65PR6544	SOUES	AN	77	L'Adour	1 427	0,78		24515	WA1630173	LAFARGUE GUILLAUME JE	81501783500019	463565.000166483573	6237633.004519160
etage 2023	24522	65PR6544	LARREULE	ZA	24	Nappe alluviale de l'Adour hors Isochrone	170	61 631	30,36	24522	WA023073	LAFFONTA JEAN-LUC	41759403300017	458558.000171021093	6266570.004525561
etage 2023	24523	65PR6544	LARREULE	ZB	17	Nappe alluviale de l'Adour Isochrone 90	340	64 392	31,72	24523	WA023100	LAFFONTA JEAN-LUC	41759403300017	459958.00016997525	6265075.004525295
etage 2023	24524	65PR6544	LARREULE	ZC	72	Nappe alluviale de l'Adour Isochrone 90				24523	WA023100	LAFFONTA JEAN-LUC	41759403300017	460110.000169872073	6265071.004525301
etage 2023	24525	65PR6544	LARREULE	A	108	Nappe alluviale de l'Adour hors Isochrone				24522	WA013365	LAFFONTA JEAN-LUC	41759403300017	458565.00017099614	6266908.004525460
etage 2023	24526	65PR6544	LARREULE	C	461	Nappe alluviale de l'Adour Isochrone 90				24523	WA013365	LAFFONTA JEAN-LUC	41759403300017	459251.000170481862	

Période	N° point OUGC IRRIGADOUR	Nom du point de prélèvement - Administratif	Commune du point de prélèvement	Section cadastrale	Numéro cadastral	Nom de ressource	Débit demandé (m3/h)	Volume (m3)	Superficie irriguée (ha)	N° du point parent	N° du dispositif de comptage	Raison sociale	SIRET	X	Y
etage 2023	24707	65PR6555	MAUBOURGUET	AC	51	Nappe alluviale de l'Adour Isochrone 90	50	3 045	1,5	24707	ZR0319	LARROUY MAUMUS EDIT	42451969200018	459481.000170422136	6268122.004525918
etage 2023	24708	65PR6555	MAUBOURGUET	D	84	Nappe alluviale de l'Adour Isochrone 90				24707	ZR0317	LARROUY MAUMUS EDIT	42451969200018	460282.000169785286	6266082.004525518
etage 2023	24709	65PR6555	SIARROUY	D	139	L'Escourre	100	8 052	4,4	24709	ZR3487	BARTHE JEAN	42035573700016	460406.0001691652	6250740.004521568
etage 2023	24711	65PR6555	GAYAN	B	101	L'Escourre				24709	ZR3494	BARTHE JEAN	42035573700016	460613.000168995959	6250176.004522033
etage 2023	24717	65PR6555	LAGARDE	C	157	Le Souy		2 580	1,41	24717	ZR0274	BARTHE JEAN	42035573700016	459412.278715730645	6249140.708392067
etage 2023	24718	65PR6555	GAYAN	B	102	L'Escourre				24709	ZR3494	BARTHE JEAN	42035573700016	460614.000168998376	6250161.004522031
etage 2023	24719	65PR6555	SIARROUY	D	137	L'Echez		1 098	0,6	24719	ZR3487	BARTHE JEAN	42035573700016	460149.000169342617	6250632.004522125
etage 2023	24720	65PR6555	GAYAN	A	112	Nappe alluviale de l'Adour hors Isochrone	50	38 408	18,92	24720	ZR3487	BARTHE JEAN	42035573700016	460915.000168774161	6249811.004521964
etage 2023	24721	65PR6555	GAYAN	B	266	Nappe alluviale de l'Adour hors Isochrone				24720	ZR0274	BARTHE JEAN	42035573700016	460636.000168935105	6248796.004521716
etage 2023	24722	65PR6555	GAYAN	B	290	Nappe alluviale de l'Adour hors Isochrone				24720	ZR0274	BARTHE JEAN	42035573700016	460340.000169153791	6249086.004521775
etage 2023	24723	65PR6555	GAYAN	B	39	Nappe alluviale de l'Adour hors Isochrone				24720	ZR0274	BARTHE JEAN	42035573700016	460406.000169127423	6249657.004521909
etage 2023	24724	65PR6555	ORLEIX	A	49	Nappe alluviale de l'Adour hors Isochrone				24720	ZR0274	BARTHE JEAN	42035573700016	464932.000165866513	6247574.004521582
etage 2023	24725	65PR6555	OURSSELILLE	D	184	Nappe alluviale de l'Adour Isochrone 90	8 465	4,17		24725	ZR0274	BARTHE JEAN	42035573700016	460380.417052934587	6248494.797162199
etage 2023	24726	65PR6555	PUJO	C	76	Nappe alluviale de l'Adour hors Isochrone				24720	ZR0274	BARTHE JEAN	42035573700016	461549.000168422877	6252559.004522608
etage 2023	24727	65PR6555	PUJO	ZC	13	Nappe alluviale de l'Adour hors Isochrone				24720	ZR0274	BARTHE JEAN	42035573700016	462233.000167952443	6252898.004522711
etage 2023	24750	65PR6555	RABASTENS-DE-BIGORRE	ZA	2	Système Alaric	45	29 445	16,09	24750	R1206796	LARY ALAIN	41785015300012	469024.000163400022	6259945.004524505
etage 2023	24751	65PR6555	RABASTENS-DE-BIGORRE	D	102	Système Alaric				24750	A072A047	LARY ALAIN	41785015300012	468971.000163452234	6260388.004524598
etage 2023	24752	65PR6555	RABASTENS-DE-BIGORRE	ZA	3	L'Esteous	45	18 849	10,3	24752	R1206796	LARY ALAIN	41785015300012	469255.000163241057	6260072.004524541
etage 2023	24753	65PR6555	LABATUT-RIVIERE	ZD	48	Système Alaric	45	12 096	6,61	24753	PN16NR11615163	LASBATS REGIS	44338921800019	461040.000169545645	6274750.004527316
etage 2023	24754	65PR6555	LABATUT-RIVIERE	ZA	20	Nappe alluviale de l'Adour hors Isochrone	45	9 906	4,88	24754	ZR0363	LASBATS REGIS	44338921800019	457935.000171733438	6274422.004527145
etage 2023	24755	65PR6555	LABATUT-RIVIERE	ZC	24	Nappe alluviale de l'Adour Isochrone 90	45			24755	ZR0363	LASBATS REGIS	44338921800019	460600.000170273008	6275725.004527476
etage 2023	24758	65PR6555	SEGALAS	A	193	Nappe alluviale de l'Adour hors Isochrone	72			24758	ZR0258	LASSABE SERGE	41915066900010	466100.000165520119	6261574.004524761
etage 2023	24759	65PR6555	SEGALAS	A	323	Nappe alluviale de l'Adour hors Isochrone				24758	ZR0258	LASSABE SERGE	41915066900010	466393.000165308826	6261448.004524742
etage 2023	24768	65PR6555	HERES	C	144	Canal gere par l'ASA de MAUBOURGUET CASTELNAU RIV	26 279	14,36		24768	WA102A137	LATAPIE BERNARD	42035604000014	456463.000172863307	6276949.004527594
etage 2023	24770	65PR6555	HERES	A	16	Canal gere par l'ASA de MAUBOURGUET CASTELNAU RIVIERE-BASSE				24768	ZR0801	LATAPIE BERNARD	42035604000014	456885.000172589673	6277682.004527754
etage 2023	24772	65PR6555	HERES	A	27	L'Ayza	50	1 867	1,02	24772	ZR0801	LATAPIE BERNARD	42035604000014	456803.000172634085	6277287.004527674
etage 2023	24775	65PR6555	HERES	A	387	L'Adour	100	25 309	13,83	24775	ZR0801	LATAPIE BERNARD	42035604000014	457626.000172065455	6277708.004527783
etage 2023	24776	65PR6555	HERES	A	71	L'Adour				24775	ZR0855	LATAPIE BERNARD	42035604000014	457579.000172101543	6277789.004527797
etage 2023	24777	65PR6555	HERES	A	73	L'Adour				24775	S15719	LATAPIE BERNARD	42035604000014	457564.000172119355	6278000.004527837
etage 2023	24779	65PR6555	HERES	B	48	Canal gere par l'ASA de MAUBOURGUET CASTELNAU RIVIERE-BASSE				24768	ZR0855	LATAPIE BERNARD	42035604000014	457016.000172461849	6276670.004527559
etage 2023	24780	65PR6555	HERES	B	80	L'Ayza	50	5 087	2,78	24780	ZR0855	LATAPIE BERNARD	42035604000014	457376.000172202592	6276547.004527546
etage 2023	24781	65PR6555	HERES	C	121	Canal gere par l'ASA de MAUBOURGUET CASTELNAU RIVIERE-BASSE				24768	ZR0801	LATAPIE BERNARD	42035604000014	456470.00017287815	6277521.004527708
etage 2023	24784	65PR6555	HERES	B	8	Canal gere par l'ASA de MAUBOURGUET CASTELNAU RIVIERE-BASSE				24768	ZR0801	LATAPIE BERNARD	42035604000014	456918.00017253682	6276828.004527589
etage 2023	24785	65PR6555	HERES	C	120	Le Louet	4 721	2,58		24785	ZR0801	LATAPIE BERNARD	42035604000014	456676.000172732398	6277526.004527715
etage 2023	24786	65PR6555	HERES	A	95	Nappe alluviale de l'Adour Isochrone 90	50	22 330	11	24786	ZR0824	LATAPIE BERNARD	42035604000014	456886.167794606648	6277890.212519659
etage 2023	24787	65PR6555	CASTELNAU-RIVIERE-BASSE	G	288	Nappe alluviale de l'Adour hors Isochrone	50	25 233	12,43	24787	ZR0686	LATAPIE BERNARD	42035604000014	457042.173319269728	6278724.155552051
etage 2023	24788	65PR6555	HERES	A	52	Nappe alluviale de l'Adour Isochrone 90				24786	ZR0855	LATAPIE BERNARD	42035604000014	457200.000172362488	6277568.004527741
etage 2023	24789	65PR6555	VIC-EN-BIGORRE	BL	37	L'Echez	60	36 600	20	24789	WA182A0024	LEGTA JEAN MONNET	19650139900048	460666.000169278355	6259262.004524071
etage 2023	24791	65PR6555	VIC-EN-BIGORRE	BM	126	Nappe alluviale de l'Adour hors Isochrone	60	50 141	24,7	24791	WTRN20/000295	LEGTA JEAN MONNET	19650139900048	459615.0001699842	6258371.004523840
etage 2023	24844	65PR6555	SARNIGUET	ZA	12	Nappe alluviale de l'Adour hors Isochrone	50	7 308	3,6	24844	133879	BAYAC SUZANNE	41913435800011	462678.000167572696	6250990.004522293
etage 2023	24846	65PR6555	VIC-EN-BIGORRE	AR	23	Canal gere par l'ASA du MAUHOURAT	2 800	2 800	1,53	24846	ZR2465	LHERETE MARIE-ANGE	44075261600019	463200.000167436665	6257723.004523821
etage 2023	24851	65PR6555	VIC-EN-BIGORRE	AZ	11	Canal du Moulin	85	58 725	32,09	24851	ZR0695	LHERETE MARIE-ANGE	44075261600019	460974.000168977422	6256848.004523552
etage 2023	24854	65PR6555	VIC-EN-BIGORRE	AZ	41	Canal du Moulin				24851	ZR0685	LHERETE MARIE-ANGE	44075261600019	461030.000168921426	6256376.004523448
etage 2023	24857	65PR6555	VIC-EN-BIGORRE	BM	112	Canal gere par l'ASA de l'UZERTE	45	11 694	6,39	24857	ZR0721	LHERETE MARIE-ANGE	44075261600019	459636.000169595919	6257972.004523742
etage 2023	24858	65PR6555	VIC-EN-BIGORRE	BM	14	Canal gere par l'ASA de l'UZERTE				24857	ZR0776	LHERETE MARIE-ANGE	44075261600019	459574.000170031769	6258754.004523922
etage 2023	24861	65PR6555	VIC-EN-BIGORRE	AZ	174	Nappe alluviale de l'Adour hors Isochrone				24866	ZR0685	LHERETE MARIE-ANGE	44075261600019	461308.000168716069	6256106.004523400
etage 2023	24862	65PR6555	VIC-EN-BIGORRE	BM	430	Nappe alluviale de l'Adour hors Isochrone				24866	ZR0776	LHERETE MARIE-ANGE	44075261600019	460220.000169563747	6258408.004523871
etage 2023	24864	65PR6555	VIC-EN-BIGORRE	BT	30	Nappe alluviale de l'Adour hors Isochrone				24866	ZR0776	LHERETE MARIE-ANGE	44075261600019	459794.000169885112	6259006.004523984
etage 2023	24865	65PR6555	VIC-EN-BIGORRE	ZE	19	Nappe alluviale de l'Adour hors Isochrone				24866	ZR0776	LHERETE MARIE-ANGE	44075261600019	461633.000168863008	6260255.004524323
etage 2023	24866	65PR6555	VIC-EN-BIGORRE	ZM	56	Nappe alluviale de l'Adour hors Isochrone	50	43 523	21,44	24866	ZR0312	LHERETE MARIE-ANGE	44075261600019	462600.000167857014	6257632.004523783
etage 2023	24867	65PR6555	VIC-EN-BIGORRE	ZM	72	Nappe alluviale de l'Adour hors Isochrone				24866	ZR0312	LHERETE MARIE-ANGE	44075261600019	462831.000167691964	6257572.004523776
etage 2023	24868	65PR6555	VIC-EN-BIGORRE	ZN	11	Nappe alluviale de l'Adour hors Isochrone				24866	ZR2465	LHERETE MARIE-ANGE	44075261600019	462056.000168227591	6257249.004523676
etage 2023	24869	65PR6555	VIC-EN-BIGORRE	ZN	23	Nappe alluviale de l'Adour hors Isochrone				24866	ZR2465	LHERETE MARIE-ANGE	44075261600019	461968.000168285216	6257117.004523647
etage 2023	24870	65PR6555	VIC-EN-BIGORRE	ZN	3	Nappe alluviale de l'Adour hors Isochrone				24866	ZR2465	LHERETE MARIE-ANGE	44075261600019	461931.000168325962	6257540.004523738
etage 2023	24871	65PR6555	JUILLAN	C	69	L'Echez	100	6 917	3,78	24871	ZR3872	LIAREST DAMIEN	48974102500014	489741.02500014	6236861.004518773
etage 2023	24877	65PR6555	LOUVEY	ZB	93	L'Echez				24871	ZR3872	LIAREST DAMIEN	48974102500014	458278.000170100131	6234864.004518289
etage 2023	24880	65PR6555	LOUVEY	ZB	1	L'Echez				24871	ZR3872	LIAREST DAMIEN	48974102500014	457759.000170480926	6235316.004518384
etage 2023	24884	65PR6555	SEMEAC	AL	100	Système Alaric	40	1 629	0,89	24884	O1WZ4026	LIVAS CHRISTOPHE	44239779000019	465276.00016537006	6240202.004519848
etage 2023	24885	65PR6555	SEMEAC	AM	63										

Période	N° point OUGC IRRIGADOUR	Nom du point de prélèvement - Administratif	Commune du point de prélèvement	Section cadastrale	Numéro cadastral	Nom de ressource	Débit demandé (m3/h)	Volume (m3)	Superficie irriguée (ha)	N° du point parent	N° du dispositif de comptage	Raison sociale	SIRET	X	Y
etiage 2023	24972	65PRL6555	SARNIGUET	A	232	Nappe alluviale de l'Adour isochrone 90				24964	ZR2263	LUSSAN DIDIER	41914594100011	463786.000166781945	6250707.004522266
etiage 2023	24973	65PRL6555	BORDERES-SUR-L'ECHEZ	D	176	Nappe alluviale de l'Adour isochrone 90				24964	ZR0309x	LUSSAN DIDIER	41914594100011	462702.000167365302	6245503.004521025
etiage 2023	24974	65PRL6555	MARSAC	A	2	Nappe alluviale de l'Adour isochrone 90				24964	ZR3491	LUSSAN DIDIER	41914594100011	463503.000167030434	6252125.004522581
etiage 2023	24975	65PRL6555	MARSAC	A	26	Nappe alluviale de l'Adour isochrone 90				24964	ZR3491	LUSSAN DIDIER	41914594100011	463354.000167154183	6252670.004522699
etiage 2023	24976	65PRL6555	MARSAC	C	24	Nappe alluviale de l'Adour isochrone 90				24964	IRT4046206	LUSSAN DIDIER	41914594100011	463677.00016688928	6251588.004522466
etiage 2023	24977	65PRL6555	MARSAC	D	5	Nappe alluviale de l'Adour isochrone 90				24964	IRT4046206	LUSSAN DIDIER	41914594100011	463132.000167288526	6252029.004522545
etiage 2023	24978	65PRL6555	MARSAC	D	98	Nappe alluviale de l'Adour isochrone 90				24964	ZR2254	LUSSAN DIDIER	41914594100011	463360.000167110935	6251537.004522443
etiage 2023	24979	65PRL6555	PUJO	ZB	33	Nappe alluviale de l'Adour hors isochrone				24964	ZR2254	LUSSAN DIDIER	41914594100011	463149.000167307727	6253599.004522902
etiage 2023	24980	65PRL6555	PUJO	ZB	95	Nappe alluviale de l'Adour isochrone 90				24964	ZR2254	LUSSAN DIDIER	41914594100011	463048.000167382183	6253026.004522768
etiage 2023	24981	65PRL6555	SARNIGUET	A	54	Nappe alluviale de l'Adour isochrone 90				24964	ZR2263	LUSSAN DIDIER	41914594100011	463309.000167116115	6250647.004522237
etiage 2023	24982	65PRL6555	SARNIGUET	A	618	Nappe alluviale de l'Adour isochrone 90				24964	ZR2263	LUSSAN DIDIER	41914594100011	463503.00016699848	6251155.004522359
etiage 2023	24983	65PRL6555	TARBES	CN	113	Nappe alluviale de l'Adour isochrone 90				24964	ZR2252	LUSSAN DIDIER	41914594100011	462559.000167416641	6244092.004520682
etiage 2023	24984	65PRL6555	MARSAC	A	95	Nappe alluviale de l'Adour isochrone 90				24964	IRT4046206	LUSSAN DIDIER	41914594100011	463616.000166983285	6253073.004522798
etiage 2023	24985	65PRL6555	VILLENAVE-PRES-MARSAC	B	43	Nappe alluviale de l'Adour hors isochrone				24964	IRT4046206	LUSSAN DIDIER	41914594100011	463378.000167181366	6253952.004522989
etiage 2023	24986	65PRL6555	VILLENAVE-PRES-MARSAC	B	9	Nappe alluviale de l'Adour isochrone 90				24964	IRT4046206	LUSSAN DIDIER	41914594100011	463495.000167090213	6253700.004522936
hors etiage 2023-2024	24987	65PRL6555	IBOS	C	147	Nappe alluviale de l'Adour hors isochrone	14	8 000	1,4	24987	E03ZF43353	LYCEE PROFESSIONNEL T	19650138100012	459646.000169407227	6242409.004520179
etiage 2023	24987	65PRL6555	IBOS	C	147	Nappe alluviale de l'Adour hors isochrone	24	18 000		24987	E03ZF43353	LYCEE PROFESSIONNEL T	19650138100012	459646.000169407227	6242409.004520179
hors etiage 2023-2024	24988	65PRL6555	IBOS	G	172	Nappe alluviale de l'Adour hors isochrone				24987	I90755341	LYCEE PROFESSIONNEL T	19650138100012	459646.000169457508	6242458.004520181
etiage 2023	24988	65PRL6555	IBOS	G	172	Nappe alluviale de l'Adour hors isochrone				24987	I90755341	LYCEE PROFESSIONNEL T	19650138100012	459449.000169457508	6242458.004520181
hors etiage 2023-2024	24989	65PRL6555	IBOS	C	164	Nappe alluviale de l'Adour hors isochrone				24987	E02ZF34525	LYCEE PROFESSIONNEL T	19650138100012	459646.000169407227	6242409.004520179
etiage 2023	24989	65PRL6555	IBOS	C	164	Nappe alluviale de l'Adour hors isochrone				24987	E02ZF34525	LYCEE PROFESSIONNEL T	19650138100012	459646.000169407227	6242409.004520179
etiage 2023	24993	65PRL6555	SAINTE-MARTIN	C	206	Nappe alluviale de l'Adour hors isochrone	60	69 020	34	24993	I340	MAILHES JEAN MATHIEU	41914641000016	462984.000166766578	6234064.004518258
etiage 2023	25003	65PRL6555	VIC-EN-BIGORRE	ZM	53	Nappe alluviale de l'Adour hors isochrone	40	7 207	3,55	25003	ZR2513	MARCARIE MADELEINE	39241434800012	462422.871620840626	6257815.318457507
etiage 2023	25004	65PRL6555	VIC-EN-BIGORRE	AR	34	Canal gere par l'ASA du MAUHOURAT	40	8 949	4,89	25004	ZR2883	MARCARIE ALINE	79482346800010	463211.888453807624	6257527.944127218
etiage 2023	25005	65PRL6555	VIC-EN-BIGORRE	ZM	53	Nappe alluviale de l'Adour hors isochrone	40	7 470	3,68	25005	ZR2513	MARCARIE ALINE	79482346800010	462422.871620840626	6257815.318457507
etiage 2023	25014	65PRL6555	SARNIGUET	A	519	Nappe alluviale de l'Adour isochrone 90				25020	I33626	BAYAC GUSTAVE	41913433300014	464515.000166283571	6251152.004522397
etiage 2023	25018	65PRL6555	ANDREST	ZB	12	Nappe alluviale de l'Adour isochrone 90				25020	I33879	BAYAC GUSTAVE	41913433300014	462342.000167804305	6250841.004522248
etiage 2023	25019	65PRL6555	SARNIGUET	A	75	Nappe alluviale de l'Adour isochrone 90				25020	I33879	BAYAC GUSTAVE	41913433300014	462795.000167489517	6250969.004522294
etiage 2023	25020	65PRL6555	SARNIGUET	ZA	12	Nappe alluviale de l'Adour isochrone 90	50	7 308	3,6	25020	I33879	BAYAC GUSTAVE	41913433300014	462679.000167572056	6250991.004522293
etiage 2023	25023	65PRL6555	SARNIGUET	A	545	Nappe alluviale de l'Adour isochrone 90				25020	I33879	BAYAC GUSTAVE	41913433300014	464604.00016619853	6250507.004522250
etiage 2023	25024	65PRL6555	HERES	B	477	Nappe alluviale de l'Adour isochrone 90	40	7 146	3,52	25024	O1WZ17033	MARCINKOWSKI NADINE	34498770600019	457780.000171918888	6276619.0045257576
etiage 2023	25043	65PRL6555	TOSTAT	A	25	Canal gere par l'ASA du BAS AILHET	30	8 930	4,88	25043	ZR5802	MARTIGNIER VINCENT	79931381200015	465483.0001665656791	6252779.004522796
etiage 2023	25047	65PRL6555	TOSTAT	C	5	Nappe alluviale de l'Adour hors isochrone				25048	ZR0214	MARTIGNIER VINCENT	79931381200015	465198.000166851116	6251535.004522503
etiage 2023	25048	65PRL6555	TOSTAT	C	161	Nappe alluviale de l'Adour hors isochrone	120	66 990	33	25048	RZ2305	MARTIGNIER VINCENT	79931381200015	465145.000168393796	6251162.004522420
etiage 2023	25049	65PRL6555	TOSTAT	B	148	Nappe alluviale de l'Adour hors isochrone				25048	RZ2305	MARTIGNIER VINCENT	79931381200015	465539.000165991133	6252014.004522625
etiage 2023	25050	65PRL6555	TOSTAT	A	153	Nappe alluviale de l'Adour hors isochrone				25048	RZ2305	MARTIGNIER VINCENT	79931381200015	465879.000165390666	6253167.004522895
etiage 2023	25051	65PRL6555	TOSTAT	A	222	Nappe alluviale de l'Adour hors isochrone				25048	ZR0490	MARTIGNIER VINCENT	79931381200015	466351.000165065634	6253392.004522967
etiage 2023	25052	65PRL6555	TOSTAT	C	49	Nappe alluviale de l'Adour hors isochrone				25048	ZR0214	MARTIGNIER VINCENT	79931381200015	465163.00016583025	6251254.004522440
etiage 2023	25060	65PRL6555	IBOS	I	96	Nappe alluviale de l'Adour hors isochrone				25061	I6334	BEAUXIS LAURENT	38440330900014	457633.00017031219	6239831.004519484
etiage 2023	25061	65PRL6555	JUILLAN	A	142	Nappe alluviale de l'Adour hors isochrone	90	68 005	33,5	25061	I6334	BEAUXIS LAURENT	38440330900014	457247.000170965718	6238803.004519225
etiage 2023	25062	65PRL6555	JUILLAN	A	203	Nappe alluviale de l'Adour hors isochrone				25061	I6334	BEAUXIS LAURENT	38440330900014	457464.000170835992	6239438.004519386
etiage 2023	25075	65PRL6555	MAUBOURGUET	B	140	Canal gere par l'ASA de LOMBARD LAUBADERE	50	15 098	8,25	25075	ZR2310	MENE JEAN	42035725300012	460408.000169821491	6269972.004526278
etiage 2023	25076	65PRL6555	MAUBOURGUET	B	291	Canal gere par l'ASA de LOMBARD LAUBADERE				25075	ZR2310	MENE JEAN	42035725300012	460641.000169629231	6268932.004526123
etiage 2023	25077	65PRL6555	MAUBOURGUET	B	293	Canal gere par l'ASA de LOMBARD LAUBADERE				25075	ZR2310	MENE JEAN	42035725300012	460659.000169611129	6268773.004526091
etiage 2023	25079	65PRL6555	MAUBOURGUET	B	287	Nappe alluviale de l'Adour hors isochrone		14 454	7,12	25079	ZR2310	MENE JEAN	42035725300012	461819.027927247684	6270301.237496968
etiage 2023	25080	65PRL6555	MAUBOURGUET	B	425	Nappe alluviale de l'Adour hors isochrone				25079	ZR2310	MENE JEAN	42035725300012	461765.000168842904	6269188.004526214
etiage 2023	25081	65PRL6555	MAUBOURGUET	C	231	Nappe alluviale de l'Adour hors isochrone				25079	ZR2310	MENE JEAN	42035725300012	461534.000168989587	6268694.004526106
etiage 2023	25082	65PRL6555	SALLES-ADOUR	E	1148	Systeme Alaric	5 490		3	25082	CHARTE	MENGELLE JEAN LOUIS	38418130100019	465031.000165415695	6236552.004518948
etiage 2023	25084	65PRL6555	SALLES-ADOUR	B	5	Systeme Alaric				25082	CHARTE	MENGELLE JEAN LOUIS	38418130100019	464898.000165518664	6236832.004519009
etiage 2023	25086	65PRL6555	SALLES-ADOUR	B	88	Systeme Alaric				25082	CHARTE	MENGELLE JEAN LOUIS	38418130100019	464851.000165593153	6236469.004518920
etiage 2023	25106	65PRL6555	BAZILLAC	A	196	L'Aule	45	1 153	0,63	25106	WAO123030	MIQUEU CEDRIC	51206025200016	466605.217297842726	6254023.016698509
etiage 2023	25107	65PRL6555	SARNIGUET	A	488	Canal gere par l'ASA du BAS AILHET		4 740	2,59	25107	WAO123030	MIQUEU CEDRIC	51206025200016	464568.000166240963	6250999.004522363
etiage 2023	25108	65PRL6555	BAZILLAC	B	126	Nappe alluviale de l'Adour hors isochrone	135	13 966	6,88	25108	WAO123030	MIQUEU CEDRIC	51206025200016	466485.000164997298	6254163.004523144
etiage 2023	25109	65PRL6555	TOSTAT	A	34	Nappe alluviale de l'Adour hors isochrone				25108	WAO123030	MIQUEU CEDRIC	51206025200016	465019.000165983976	6252778.004522282
etiage 2023	25110	65PRL6555	SARNIGUET	A	545	Nappe alluviale de l'Adour isochrone 90	45	954	0,47	25110	WAO123030	MIQUEU CEDRIC	51206025200016	464637.3893569861	6250705.009991519
etiage 2023	25111	65PRL6555	TOSTAT	A	51	Nappe alluviale de l'Adour hors isochrone				25108	WAO123030	MIQUEU CEDRIC	51206025200016	465035.000165972218	6252766.004522778
etiage 2023	25112	65PRL6555	TOSTAT	A	6	Nappe alluviale de l'Adour hors isochrone				25108	WAO123030	MIQUEU CEDRIC	51206025200016	465313.000165783102	6252966.004522835
etiage 2023	25113	65PRL6555	TOSTAT	D	36	Nappe alluviale de l'Adour hors isochrone				25108	WAO123030	MIQUEU CEDRIC	51206025200016	464832.000166117388	6252824.004522787
etiage 2023															

Période	N° point OUGC IRRIGADOUR	Nom du point de prélèvement - Administratif	Commune du point de prélèvement	Section cadastrale	Numéro cadastral	Nom de ressource	Débit demandé (m3/h)	Volume (m3)	Superficie irriguée (ha)	N° du point parent	N° du dispositif de comptage	Raison sociale	SIRET	X	Y
etage 2023	25372	65PR6561	SARRIAC-BIGORRE	A	142	Nappe alluviale de l'Adour hors Isochrone				25363	1131336	PERNIGOTTO ALAIN	41914487800016	646909.00016631122	6260099.004524399
etage 2023	25373	65PR6561	LIAC	A	191	Nappe alluviale de l'Adour hors Isochrone				25363	2R4575	PERNIGOTTO ALAIN	41914487800016	646983.000166601261	6261533.004524746
etage 2023	25381	65PR6561	LAGARDE			La Bouderie	40	10 000	5	25381	WAO133669	PEYRAMALE JEAN	39528713900012	458004.590738938539	6250376.324632776
etage 2023	25382	65PR6561	SIARROUY	D	9	Canal du Moulin	50	23 021	12,58	25382	01W2114956	PEYRAMALE JEAN	39528713900012	459458.000169841107	6250961.004522174
etage 2023	25383	65PR6561	SIARROUY	D	153	Nappe alluviale de l'Adour hors Isochrone	130	12 180	6	25383	133880	PEYRAMALE JEAN	39528713900012	460769.000168926897	6251242.004522285
etage 2023	25384	65PR6561	SIARROUY	D	205	Nappe alluviale de l'Adour hors Isochrone				25383	WAO133892	PEYRAMALE JEAN	39528713900012	460568.000169055478	6250864.004522196
etage 2023	25412	65PR6561	HAGEDET	B	263	Nappe alluviale de l'Adour hors Isochrone	85	56 840	28	25412	WAO123230	BERDOU ANNE	41759354800015	456412.0001727739	6273328.004526874
etage 2023	25413	65PR6561	CAUSSADE-RIVIERE	ZA	5	Nappe alluviale de l'Adour hors Isochrone				25412	WA9923210	BERDOU ANNE	41759354800015	456731.000172550208	6273391.004526897
etage 2023	25414	65PR6561	CAUSSADE-RIVIERE	ZA	7	Nappe alluviale de l'Adour hors Isochrone				25412	WA9923210	BERDOU ANNE	41759354800015	456854.000172462605	6273377.004526899
etage 2023	25415	65PR6561	CAUSSADE-RIVIERE	A	11	Nappe alluviale de l'Adour hors Isochrone				25412	09ACH504917	BERDOU ANNE	41759354800015	456652.000172604807	6273349.004526889
etage 2023	25446	65PR6561	LAFITOLE	C	47	Canal gere par l'ASA de la PARDEVANT	225	11 126	6,08	25446	2R10363	POQUE THIERRY	40083015400029	463441.000167569262	6266592.004525736
etage 2023	25447	65PR6561	LAFITOLE	D	245	Canal gere par l'ASA de la PARDEVANT				25446	2R10363	POQUE THIERRY	40083015400029	463684.000167351216	6265234.004525457
etage 2023	25450	65PR6561	LAFITOLE	A	448	L'Adour	90	8 564	4,68	25450	2R10363	POQUE THIERRY	40083015400029	461913.000168987273	6265103.004525368
etage 2023	25451	65PR6561	LAFITOLE	D	29	Canal gere par l'ASA de la PARDEVANT				25446	2R10363	POQUE THIERRY	40083015400029	463526.000167476945	6265645.004525540
etage 2023	25452	65PR6561	LAFITOLE	D	449	Canal gere par l'ASA de la PARDEVANT				25446	2R10363	POQUE THIERRY	40083015400029	463708.000167320017	6264817.004525369
etage 2023	25453	65PR6561	LAFITOLE	D	70	Canal gere par l'ASA de la PARDEVANT				25446	2R10363	POQUE THIERRY	40083015400029	464542.00016675517	6265541.004525551
etage 2023	25454	65PR6561	LAFITOLE	ZI	228	L'Adour				25450	2R10363	POQUE THIERRY	40083015400029	462714.000168010942	6264470.004525263
etage 2023	25463	65PR6561	PUJO	ZD	43	L'Echez	40	15 555	8,5	25463	2042108	POSTERLE SERGE	41914903400011	460671.322895115591	6262398.004526874
etage 2023	25465	65PR6561	CAMALES	C	50	Nappe alluviale de l'Adour hors Isochrone	40	2 030	1	25465	2042108	POSTERLE SERGE	41914903400011	462291.679829536704	6254984.548467908
etage 2023	25466	65PR6561	LAFITOLE	A	212	Nappe alluviale de l'Adour hors Isochrone 90	65	26 898	13,25	25466	603875	POSTERLE SERGE	41914903400011	462979.000167810215	6264076.004525189
etage 2023	25468	65PR6561	SIARROUY	B	29	Canal Echez-Geline	40	1 665	0,91	25468	WTAN80	POUN MICHEL	40294391400018	459899.000169564621	6251941.004522414
etage 2023	25469	65PR6561	SIARROUY	B	36	Canal Echez-Geline				25468	WTAN80	POUN MICHEL	40294391400018	459983.000169516425	6252254.004522489
etage 2023	25470	65PR6561	SIARROUY	B	45	Canal				25470	WTAN80	POUN MICHEL	40294391400018	460108.000169413863	6251846.004522397
etage 2023	25472	65PR6561	TARSTEIX			Courdebat	40	3 000	1,5	25472	WTAN80	POUN MICHEL	40294391400018	454519.000173290609	6250095.004521802
etage 2023	25474	65PR6561	LARREULE	B	11	Le Lys	50	15 555	8,5	25474	70	BERDOU MICHEL	41749773200012	458927.000170679705	6264251.004525085
etage 2023	25478	65PR6561	CAIXON	B	104	Nappe alluviale de l'Adour isochrone 90				25483	70	BERDOU MICHEL	41749773200012	459428.000170264626	6262494.004524727
etage 2023	25479	65PR6561	CAIXON	B	69	Nappe alluviale de l'Adour isochrone 90				25483	70	BERDOU MICHEL	41749773200012	458994.000170598039	6263262.004524877
etage 2023	25481	65PR6561	LARREULE	D	204	Nappe alluviale de l'Adour hors Isochrone				25482	70	BERDOU MICHEL	41749773200012	458536.000170921907	6263270.004524864
etage 2023	25482	65PR6561	LARREULE	ZC	40	Nappe alluviale de l'Adour hors Isochrone	50	12 769	6,29	25482	1911	BERDOU MICHEL	41749773200012	458500.000170981104	6264242.004525067
etage 2023	25483	65PR6561	NOUILHAN	D	51	Nappe alluviale de l'Adour isochrone 90	50	56 840	28	25483	1303	BERDOU MICHEL	41749773200012	459371.000170335756	6263380.004524915
etage 2023	25484	65PR6561	NOUILHAN	D	52	Nappe alluviale de l'Adour isochrone 90				25483	1303	BERDOU MICHEL	41749773200012	459228.000170435873	6263352.004524906
etage 2023	25493	65PR6561	NOUILHAN	A	116	Nappe alluviale de l'Adour isochrone 90				25496	2R4653	PRAT PABINE JEAN MARC	41914717800018	460382.000169469837	6264200.004525126
etage 2023	25494	65PR6561	NOUILHAN	A	97	Nappe alluviale de l'Adour isochrone 90				25496	2R4653	PRAT PABINE JEAN MARC	41914717800018	460695.000169410137	6263667.004525023
etage 2023	25495	65PR6561	NOUILHAN	C	271	Nappe alluviale de l'Adour isochrone 90				25496	2R4653	PRAT PABINE JEAN MARC	41914717800018	460777.000169328226	6262817.004524842
etage 2023	25496	65PR6561	NOUILHAN	C	361	Nappe alluviale de l'Adour isochrone 90	40	44 010	21,68	25496	2R4653	PRAT PABINE JEAN MARC	41914717800018	460644.000169426901	6263107.004524903
etage 2023	25497	65PR6561	VIC-EN-BIGORRE	AB	68	Nappe alluviale de l'Adour isochrone 90				25496	2R1500	PRAT PABINE JEAN MARC	41914717800018	461073.00016911875	6262961.004524885
etage 2023	25498	65PR6561	VIC-EN-BIGORRE	ZD	11	Nappe alluviale de l'Adour isochrone 90				25496	2R0049	PRAT PABINE JEAN MARC	41914717800018	461114.000169022183	6261001.004524462
etage 2023	25499	65PR6561	NOUILHAN	A	149	Nappe alluviale de l'Adour isochrone 90				25496	2R4653	PRAT PABINE JEAN MARC	41914717800018	460595.000169493665	6264042.004525098
hors etage 2023-2024	25507	65PR6561	SIARROUY	D	140	L'Escourre	50	1 007		25507	2R2685	QUESSETTE SEBASTIEN	48003275400016	460454.000169128529	6250657.004522140
etage 2023	25507	65PR6561	SIARROUY	D	140	L'Escourre	50	1 007	0,55	25507	2R2685	QUESSETTE SEBASTIEN	48003275400016	460454.000169128529	6250657.004522140
etage 2023	25508	65PR6561	TALAZAC	B	13	Canal Echez-Geline	1	1 775	0,97	25508	CHARTRE	QUESSETTE SEBASTIEN	48003275400016	460337.630452262587	6252876.326051088
etage 2023	25509	65PR6561	TALAZAC	A	20	Canal gere par l'ASA de l'UZERTE	2	2 251	1,23	25509	2R2685	QUESSETTE SEBASTIEN	48003275400016	460372.000169246399	6252375.004522529
etage 2023	25510	65PR6561	SIARROUY	D	9	Canal du Moulin	50	16 214	8,86	25510	01W2114956	QUESSETTE SEBASTIEN	48003275400016	459458.794971232652	6250961.054104820
etage 2023	25512	65PR6561	GAYAN	A	50	L'Echez	50	805	0,44	25512	2R4748	QUESSETTE SEBASTIEN	48003275400016	459928.861771981581	6250389.684365238
etage 2023	25513	65PR6561	ANDREST	ZA	51	Nappe alluviale de l'Adour isochrone 90	50	5 440	2,68	25513	2R4748	QUESSETTE SEBASTIEN	48003275400016	462267.50225000559	6252195.853851445
hors etage 2023-2024	25517	65PR6561	IBOS	H	547	Nappe alluviale de l'Adour hors Isochrone	50	194	0,1	25517	2R2282	RANCON MARIE MADELE	41906762400017	459101.000169749255	6241241.004519881
etage 2023	25517	65PR6561	IBOS	H	547	Nappe alluviale de l'Adour hors Isochrone	150	5 197	2,56	25517	2R2282	RANCON MARIE MADELE	41906762400017	459101.000169749255	6241241.004519881
hors etage 2023-2024	25518	65PR6561	IBOS	ZE	59	Nappe alluviale de l'Adour hors Isochrone				25517	2R2282	RANCON MARIE MADELE	41906762400017	458936.000169879291	6241636.004519970
etage 2023	25518	65PR6561	IBOS	ZE	59	Nappe alluviale de l'Adour hors Isochrone				25517	2R2282	RANCON MARIE MADELE	41906762400017	458936.000169879291	6241636.004519970
hors etage 2023-2024	25519	65PR6561	IBOS	H	540	Nappe alluviale de l'Adour hors Isochrone				25517	2R2282	RANCON MARIE MADELE	41906762400017	459419.000169524224	6241206.004519882
etage 2023	25519	65PR6561	IBOS	H	540	Nappe alluviale de l'Adour hors Isochrone				25517	2R2282	RANCON MARIE MADELE	41906762400017	459419.000169524224	6241206.004519882
hors etage 2023-2024	25522	65PR6561	TARBES	CK	90	Nappe alluviale de l'Adour isochrone 90	50	8 540	4,27	25522	2R2282	RANCON JEAN	43421404500016	460046.000169094594	6241523.004519983
etage 2023	25522	65PR6561	TARBES	CK	90	Nappe alluviale de l'Adour isochrone 90	50	8 668	4,27	25522	2R2282	RANCON JEAN	43421404500016	460046.000169094594	6241523.004519983
hors etage 2023-2024	25523	65PR6561	IBOS	H	547	Nappe alluviale de l'Adour hors Isochrone	50	4 420	2,21	25523	2R2282	RANCON JEAN	43421404500016	459101.000169749255	6241241.004519881
etage 2023	25523	65PR6561	IBOS	H	547	Nappe alluviale de l'Adour hors Isochrone	150	14 535	7,16	25523	2R2282	RANCON JEAN	43421404500016	459101.000169749255	6241241.004519881
hors etage 2023-2024	25524	65PR6561	IBOS	ZE	59	Nappe alluviale de l'Adour hors Isochrone				25523	2R2282	RANCON JEAN	43421404500016	458936.000169879291	6241636.004519970
etage 2023	25524	65PR6561	IBOS	ZE	59	Nappe alluviale de l'Adour hors Isochrone				25523	2R2282	RANCON JEAN	43421404500016	458936.000169879291	6241636.004519970
hors etage 2023-2024	25525	65PR6561	IBOS	H	540	Nappe alluviale de l'Adour hors Isochrone				25523	2R2282	RANCON JEAN	43421404500016	459419.000169524224	6241206.0045

Période	N° point OUGC IRRIGADOUR	Nom du point de prélèvement - Administratif	Commune du point de prélèvement	Section cadastrale	Numéro cadastral	Nom de ressource	Débit demandé (m3/h)	Volume (m3)	Superficie irriguée (ha)	N° du point parent	N° du dispositif de comptage	Raison sociale	SIRET	X	Y
etage 2023	25776	65PR6566	TOSTAT	D	70	Canal gere par l'ASA du BAS AILHET		6 185	3,38	25776	WA0133138	SCEA DE LA FORGE	52298290900015	464532.000166321057	6252597.004522723
hors etage 2023-2024	25777	65PR6566	TOSTAT	D	83	Canal gere par l'ASA de BAZILLAC FLORENCE				25774	ZR0676	SCEA DE LA FORGE	52298290900015	464482.000166430265	6252124.004522616
etage 2023	25777	65PR6566	TOSTAT	D	83	Canal gere par l'ASA de BAZILLAC FLORENCE				25774	ZR0676	SCEA DE LA FORGE	52298290900015	464482.000166430265	6252124.004522616
hors etage 2023-2024	25778	65PR6566	TOSTAT	D	45	Canal gere par l'ASA du BAS AILHET				25776	WA0133108	SCEA DE LA FORGE	52298290900015	464610.000166278798	6252971.004522809
etage 2023	25778	65PR6566	TOSTAT	D	45	Canal gere par l'ASA du BAS AILHET				25776	WA0133108	SCEA DE LA FORGE	52298290900015	464610.000166278798	6252971.004522809
hors etage 2023-2024	25779	65PR6566	UGNOUAS	A	122	Canal gere par l'ASA de BAZILLAC FLORENCE				25774	ZR0676	SCEA DE LA FORGE	52298290900015	464394.000166431069	6252965.004522802
etage 2023	25779	65PR6566	UGNOUAS	A	122	Canal gere par l'ASA de BAZILLAC FLORENCE				25774	ZR0676	SCEA DE LA FORGE	52298290900015	464394.000166431069	6252965.004522802
hors etage 2023-2024	25780	65PR6566	UGNOUAS	A	72	L'Adour		968		25780	ZR1111	SCEA DE LA FORGE	52298290900015	464305.012863473617	6253861.212332198
etage 2023	25780	65PR6566	UGNOUAS	A	72	L'Adour		40	7 082	25780	ZR1111	SCEA DE LA FORGE	52298290900015	464305.012863473617	6253861.212332198
hors etage 2023-2024	25781	65PR6566	TOSTAT	D	68	Canal gere par l'ASA de BAZILLAC FLORENCE				25774	ZR0676	SCEA DE LA FORGE	52298290900015	464362.000166443875	6252678.004522738
etage 2023	25781	65PR6566	TOSTAT	D	68	Canal gere par l'ASA de BAZILLAC FLORENCE				25774	ZR0676	SCEA DE LA FORGE	52298290900015	464362.000166443875	6252678.004522738
hors etage 2023-2024	25783	65PR6566	BAZILLAC	D	22	Nappe alluviale de l'Adour Isochrone 90		783		25783	ZR599	SCEA DE LA FORGE	52298290900015	464152.000166703365	6255931.004523459
etage 2023	25783	65PR6566	BAZILLAC	D	22	Nappe alluviale de l'Adour Isochrone 90		80	6 354	25783	ZR599	SCEA DE LA FORGE	52298290900015	464152.000166703365	6255931.004523459
hors etage 2023-2024	25784	65PR6566	MARSAC	A	120	Nappe alluviale de l'Adour Isochrone 90				25783	RT80648332	SCEA DE LA FORGE	52298290900015	463182.000167266291	6252403.004522634
etage 2023	25784	65PR6566	MARSAC	A	120	Nappe alluviale de l'Adour Isochrone 90				25783	RT80648332	SCEA DE LA FORGE	52298290900015	463182.000167266291	6252403.004522634
hors etage 2023-2024	25785	65PR6566	BAZILLAC	B	107	Nappe alluviale de l'Adour hors Isochrone		12 125		25785	ZR0676	SCEA DE LA FORGE	52298290900015	466253.000165162724	6254216.004523149
etage 2023	25785	65PR6566	BAZILLAC	B	107	Nappe alluviale de l'Adour hors Isochrone		120	98 455	25785	ZR0676	SCEA DE LA FORGE	52298290900015	466253.000165162724	6254216.004523149
hors etage 2023-2024	25786	65PR6566	BAZILLAC	B	232	Nappe alluviale de l'Adour hors Isochrone				25785	ZR0676	SCEA DE LA FORGE	52298290900015	466429.000165039091	6254225.004523159
etage 2023	25786	65PR6566	BAZILLAC	B	232	Nappe alluviale de l'Adour hors Isochrone				25785	ZR0676	SCEA DE LA FORGE	52298290900015	466429.000165039091	6254225.004523159
hors etage 2023-2024	25787	65PR6566	BAZILLAC	B	178	Nappe alluviale de l'Adour hors Isochrone				25785	ZR599	SCEA DE LA FORGE	52298290900015	466797.000164796948	6254743.004523284
etage 2023	25787	65PR6566	BAZILLAC	B	178	Nappe alluviale de l'Adour hors Isochrone				25785	ZR599	SCEA DE LA FORGE	52298290900015	466797.000164796948	6254743.004523284
hors etage 2023-2024	25788	65PR6566	BAZILLAC	B	82	Nappe alluviale de l'Adour hors Isochrone				25785	ZR0676	SCEA DE LA FORGE	52298290900015	466018.000165333739	6254369.004523174
etage 2023	25788	65PR6566	BAZILLAC	B	82	Nappe alluviale de l'Adour hors Isochrone				25785	ZR0676	SCEA DE LA FORGE	52298290900015	466018.000165333739	6254369.004523174
hors etage 2023-2024	25789	65PR6566	BAZILLAC	C	144	Nappe alluviale de l'Adour hors Isochrone				25785	ZR755	SCEA DE LA FORGE	52298290900015	463388.000165758072	6253785.004523022
etage 2023	25789	65PR6566	BAZILLAC	C	144	Nappe alluviale de l'Adour hors Isochrone				25785	ZR755	SCEA DE LA FORGE	52298290900015	463388.000165758072	6253785.004523022
hors etage 2023-2024	25790	65PR6566	UGNOUAS	B	113	Nappe alluviale de l'Adour hors Isochrone				25785	RT80648332	SCEA DE LA FORGE	52298290900015	465761.00016548601	6253520.004522973
etage 2023	25790	65PR6566	UGNOUAS	B	113	Nappe alluviale de l'Adour hors Isochrone				25785	RT80648332	SCEA DE LA FORGE	52298290900015	465761.00016548601	6253520.004522973
hors etage 2023-2024	25791	65PR6566	UGNOUAS	B	5	Nappe alluviale de l'Adour hors Isochrone				25785	WA112AO279	SCEA DE LA FORGE	52298290900015	465002.000166032463	6253846.004523023
etage 2023	25791	65PR6566	UGNOUAS	B	5	Nappe alluviale de l'Adour hors Isochrone				25785	WA112AO279	SCEA DE LA FORGE	52298290900015	465002.000166032463	6253846.004523023
hors etage 2023-2024	25792	65PR6566	UGNOUAS	C	52	Nappe alluviale de l'Adour hors Isochrone				25785	RT80648332	SCEA DE LA FORGE	52298290900015	464965.000166038517	6253262.004522887
etage 2023	25792	65PR6566	UGNOUAS	C	52	Nappe alluviale de l'Adour hors Isochrone				25785	RT80648332	SCEA DE LA FORGE	52298290900015	464965.000166038517	6253262.004522887
hors etage 2023-2024	25793	65PR6566	LIAC	A	181	Nappe alluviale de l'Adour hors Isochrone		80	26,2	25793	ZR5816	BETTONI ISABELLE	41448710800014	464466.00016669411	6262159.004524830
etage 2023	25793	65PR6566	LIAC	A	219	Nappe alluviale de l'Adour hors Isochrone				25793	ZR5799	BETTONI ISABELLE	41448710800014	464431.000166727812	6262424.004524884
hors etage 2023-2024	25794	65PR6566	LIAC	A	198	Nappe alluviale de l'Adour hors Isochrone				25793	ZR5816	BETTONI ISABELLE	41448710800014	464360.000166779384	6262465.004524890
etage 2023	25794	65PR6566	LIAC	A	198	Nappe alluviale de l'Adour hors Isochrone				25793	ZR5816	BETTONI ISABELLE	41448710800014	464360.000166779384	6262465.004524890
hors etage 2023-2024	25796	65PR6566	ARTAGNAN	A	28	Nappe alluviale de l'Adour Isochrone 90		45	13,8	25796	ZR5807	BETTONI ISABELLE	41448710800014	463996.000167034799	6262411.004524868
etage 2023	25796	65PR6566	ARTAGNAN	A	54	Nappe alluviale de l'Adour Isochrone 90				25796	ZR5807	BETTONI ISABELLE	41448710800014	464005.00016710114	6261910.004524759
hors etage 2023-2024	25797	65PR6566	ARTAGNAN	A	71	Nappe alluviale de l'Adour Isochrone 90				25796	ZR5807	BETTONI ISABELLE	41448710800014	464175.000166892773	6261958.004524774
etage 2023	25797	65PR6566	ARTAGNAN	A	71	Nappe alluviale de l'Adour Isochrone 90				25796	ZR5807	BETTONI ISABELLE	41448710800014	464175.000166892773	6261958.004524774
hors etage 2023-2024	25799	65PR6566	GENSAC	A	82	Nappe alluviale de l'Adour Isochrone 90				25796	ZR5807	BETTONI ISABELLE	41448710800014	463664.000167297083	6263226.004525030
etage 2023	25799	65PR6566	GENSAC	A	82	Nappe alluviale de l'Adour Isochrone 90				25796	ZR5807	BETTONI ISABELLE	41448710800014	463664.000167297083	6263226.004525030
hors etage 2023-2024	25800	65PR6566	LIAC	A	26	Nappe alluviale de l'Adour hors Isochrone				25793	ZR5799	BETTONI ISABELLE	41448710800014	464459.000166707789	6262418.004524882
etage 2023	25800	65PR6566	LIAC	A	221	Nappe alluviale de l'Adour hors Isochrone				25793	ZR5799	BETTONI ISABELLE	41448710800014	464459.000166707789	6262418.004524882
hors etage 2023-2024	25801	65PR6566	SEGALAS	A	221	Nappe alluviale de l'Adour hors Isochrone				25793	ZR5799	BETTONI ISABELLE	41448710800014	465953.000165648176	6262294.004524908
etage 2023	25801	65PR6566	SEGALAS	A	221	Nappe alluviale de l'Adour hors Isochrone				25793	ZR5799	BETTONI ISABELLE	41448710800014	465953.000165648176	6262294.004524908
hors etage 2023-2024	25802	65PR6566	SAUVETERRE	ZA	10	L'Estreou		50	6 000	25802	133085	EARL LA FERME DE LA PLU	43250322500018	463774.000167370541	6267680.004525971
etage 2023	25802	65PR6566	SAUVETERRE	ZA	10	L'Estreou		120	107 970	25802	133085	EARL LA FERME DE LA PLU	43250322500018	463774.000167370541	6267680.004525971
hors etage 2023-2024	25803	65PR6566	SAUVETERRE	ZE	94	Le Lauzeu		60	20 130	25803	133017	EARL LA FERME DE LA PLU	43250322500018	464794.544561409624	6268112.269259538
etage 2023	25803	65PR6566	SAUVETERRE	ZE	94	Le Lauzeu				25803	133017	EARL LA FERME DE LA PLU	43250322500018	464794.544561409624	6268112.269259538
hors etage 2023-2024	25804	65PR6566	SAUVETERRE	ZA	10	L'Estreou				25802	133057	EARL LA FERME DE LA PLU	43250322500018	463746.000167390332	6267677.004525971
etage 2023	25804	65PR6566	SAUVETERRE	ZA	10	L'Estreou				25802	133057	EARL LA FERME DE LA PLU	43250322500018	463746.000167390332	6267677.004525971
hors etage 2023-2024	25805	65PR6566	MONFAUCON	B	187	Systeme Alaric		40		25805	WZ54986	SCEA DE PEKELLY	41369754900019	466512.000165323843	6264394.004525374
etage 2023	25805	65PR6566	MONFAUCON	B	187	Systeme Alaric		40		25805	WZ54986	SCEA DE PEKELLY	41369754900019	466512.000165323843	6264394.004525374
hors etage 2023-2024	25852	65PR6566	PUJO	ZE	5	Nappe alluviale de l'Adour hors Isochrone		250	125 660	25852	NRZ0910	SCEA DELAS	41760416200012	461583.000168469851	6254601.004523073
etage 2023	25852	65PR6566	PUJO	ZE	5	Nappe alluviale de l'Adour hors Isochrone		250	127 545	25852	NRZ0910	SCEA DELAS	41760416200012	461583.000168469851	6254601.004523073
hors etage 2023-2024	25853	65PR6566	PUJO	ZP	5	Nappe alluviale de l'Adour hors Isochrone				25852	NRZ0910	SCEA DELAS	41760416200012	461520.000168513507	6254578.004523066
etage 2023	25853	65PR6566	PUJO	ZP	5	Nappe alluviale de l'Adour hors Isochrone				25852	NRZ0910	SCEA DELAS	41760416200012	461520.000168513507	6254578.004523066
hors etage 2023-2024	25854	65PR6566	CAMALES	ZD	27	Nappe alluviale de l'Adour hors Isochrone				25852	NR01332126	SCEA DELAS	41760416200012	462277.000167981838	6254644.004523105
etage 2023	25854	65PR6566													

Période	N° point OUGC IRRIGADOUR	Nom du point de prélèvement - Administratif	Commune du point de prélèvement	Section cadastrale	Numéro cadastral	Nom de ressource	Débit demandé (m3/h)	Volume (m3)	Superficie irriguée (ha)	N° du point parent	N° du dispositif de comptage	Raison sociale	SIRET	X	Y
etage 2023	26000	65PRL657	SARRIAC-BIGORRE	ZB	17	Nappe alluviale de l'Adour hors Isochrone				25992	18/200264	SCEA ROBAT	52206072200017	465638.000165796955	6260115.004524429
etage 2023	26001	65PRL657	LIAC	D	139	Nappe alluviale de l'Adour hors Isochrone				25992	WA121A0007	SCEA ROBAT	52206072200017	464657.000166528218	6261250.004524638
etage 2023	26002	65PRL657	LIAC	B	32	Nappe alluviale de l'Adour hors Isochrone				25992	2237	SCEA ROBAT	52206072200017	465732.000165785954	6261753.004524785
hors etage 2023-2024	26067	65PRL657	SARRIAC-BIGORRE	ZB	35	Nappe alluviale de l'Adour hors Isochrone	60	12 400		26067	ZR2682	SEMPE CLAUDE	34436647100011	465722.0001657221	6259656.004524331
etage 2023	26067	65PRL657	SARRIAC-BIGORRE	ZB	35	Nappe alluviale de l'Adour hors Isochrone	730	289 762	142,74	26067	ZR2682	SEMPE CLAUDE	34436647100011	465722.0001657221	6259656.004524331
hors etage 2023-2024	26068	65PRL657	SARRIAC-BIGORRE	ZB	35	Nappe alluviale de l'Adour hors Isochrone				26067	ZR2677	SEMPE CLAUDE	34436647100011	465732.000165715057	6259654.004524333
etage 2023	26068	65PRL657	SARRIAC-BIGORRE	ZB	35	Nappe alluviale de l'Adour hors Isochrone				26067	ZR2677	SEMPE CLAUDE	34436647100011	465732.000165715057	6259654.004524333
hors etage 2023-2024	26070	65PRL657	SARRIAC-BIGORRE	B	45	Nappe alluviale de l'Adour hors Isochrone				26067	20/000040	SEMPE CLAUDE	34436647100011	466251.000165343401	6259506.004524313
etage 2023	26070	65PRL657	SARRIAC-BIGORRE	B	45	Nappe alluviale de l'Adour hors Isochrone				26067	20/000040	SEMPE CLAUDE	34436647100011	466251.000165343401	6259506.004524313
hors etage 2023-2024	26071	65PRL657	CAMALES	ZD	26	Nappe alluviale de l'Adour hors Isochrone				26067	R1101151	SEMPE CLAUDE	34436647100011	462859.000167562743	6254394.004523070
etage 2023	26071	65PRL657	CAMALES	ZD	26	Nappe alluviale de l'Adour hors Isochrone				26067	R1101151	SEMPE CLAUDE	34436647100011	462859.000167562743	6254394.004523070
hors etage 2023-2024	26072	65PRL657	CAMALES	ZA	14	Nappe alluviale de l'Adour Isochrone 90	60	8 400		26072	664998	SEMPE CLAUDE	34436647100011	463902.882277517579	6254267.847781408
etage 2023	26072	65PRL657	CAMALES	ZA	14	Nappe alluviale de l'Adour Isochrone 90	60	21 315	10,5	26072	664998	SEMPE CLAUDE	34436647100011	463902.882277517579	6254267.847781408
hors etage 2023-2024	26073	65PRL657	CAMALES	C	127	Nappe alluviale de l'Adour hors Isochrone				26067	889288	SEMPE CLAUDE	34436647100011	462680.000167714548	6255136.004523229
etage 2023	26073	65PRL657	CAMALES	C	127	Nappe alluviale de l'Adour hors Isochrone				26067	889288	SEMPE CLAUDE	34436647100011	462680.000167714548	6255136.004523229
hors etage 2023-2024	26074	65PRL657	CAMALES	C	253	Nappe alluviale de l'Adour hors Isochrone				26067	664992	SEMPE CLAUDE	34436647100011	462209.000168048486	6255184.004523226
etage 2023	26074	65PRL657	CAMALES	C	253	Nappe alluviale de l'Adour hors Isochrone				26067	664992	SEMPE CLAUDE	34436647100011	462209.000168048486	6255184.004523226
hors etage 2023-2024	26075	65PRL657	CAMALES	D	101	Nappe alluviale de l'Adour hors Isochrone				26067	860239	SEMPE CLAUDE	34436647100011	462240.000168047962	6255798.004523366
etage 2023	26075	65PRL657	CAMALES	D	101	Nappe alluviale de l'Adour hors Isochrone				26067	860239	SEMPE CLAUDE	34436647100011	462240.000168047962	6255798.004523366
hors etage 2023-2024	26076	65PRL657	CAMALES	A	6	Nappe alluviale de l'Adour hors Isochrone				26067	860228	SEMPE CLAUDE	34436647100011	462533.000167862396	6256240.004523511
etage 2023	26076	65PRL657	CAMALES	ZA	6	Nappe alluviale de l'Adour hors Isochrone				26067	860228	SEMPE CLAUDE	34436647100011	462533.000167862396	6256240.004523511
hors etage 2023-2024	26077	65PRL657	CAMALES	ZB	6	Nappe alluviale de l'Adour hors Isochrone				26067	860239	SEMPE CLAUDE	34436647100011	462989.000167530554	6256124.004523462
etage 2023	26077	65PRL657	CAMALES	ZB	6	Nappe alluviale de l'Adour hors Isochrone				26067	860239	SEMPE CLAUDE	34436647100011	462989.000167530554	6256124.004523462
hors etage 2023-2024	26079	65PRL657	VIC-EN-BIGORRE	ZN	16	Nappe alluviale de l'Adour hors Isochrone				26067	19/2000226	SEMPE CLAUDE	34436647100011	462218.000168102386	6256931.004523611
etage 2023	26079	65PRL657	VIC-EN-BIGORRE	ZN	16	Nappe alluviale de l'Adour hors Isochrone				26067	19/2000226	SEMPE CLAUDE	34436647100011	462218.000168102386	6256931.004523611
hors etage 2023-2024	26080	65PRL657	VIC-EN-BIGORRE	ZO	26	Nappe alluviale de l'Adour hors Isochrone				26067	664971	SEMPE CLAUDE	34436647100011	463135.000167441845	6256540.004523559
etage 2023	26080	65PRL657	VIC-EN-BIGORRE	ZO	26	Nappe alluviale de l'Adour hors Isochrone				26067	664971	SEMPE CLAUDE	34436647100011	463135.000167441845	6256540.004523559
etage 2023	26081	65PRL657	OURSBEUILLE	A	296	Le Souy	47	18 428	10,07	26081	1908	SENSEVER MARTINE	41914820000019	458525.000170337153	6246389.004521085
etage 2023	26082	65PRL657	OURSBEUILLE	B	393	Le Souy				26081	1908	SENSEVER MARTINE	41914820000019	459399.000169798732	6248574.004521623
etage 2023	26085	65PRL657	OURSBEUILLE	C	372	Le Souy				26081	1908	SENSEVER MARTINE	41914820000019	459004.000170035753	6247406.004521338
etage 2023	26086	65PRL657	OURSBEUILLE	E	123	L'Echez	47	9 553	5,22	26086	1888	SENSEVER MARTINE	41914820000019	460103.374810646521	6246298.584910796
etage 2023	26087	65PRL657	OURSBEUILLE	E	230	Canal Echez-Souy	47	1 793	0,98	26087	1908	SENSEVER MARTINE	41914820000019	459930.290727546555	6247422.000465607
etage 2023	26088	65PRL657	LESCURRY	D	125	Système Alaric	40	9 418	5,54	26088	WA0123560	SENTUBERY JEAN MARC	480049816296926	6252564.726794569	
etage 2023	26096	65PRL657	ORLEIX	B	703	Système Alaric	112	49 868	27,25	26096	01WZ133993	SICRE YANNICK	48020546700016	465274.000165587815	6246469.004521330
etage 2023	26097	65PRL657	ORLEIX	B	703	Système Alaric				26096	WA043A102	SICRE YANNICK	48020546700016	465273.000165588397	6246467.004521330
etage 2023	26097	65PRL657	ORLEIX	A	22	Nappe alluviale de l'Adour hors Isochrone	65	71 050	35	26098	W112507075141	SICRE YANNICK	48020546700016	464848.000165932579	6247771.004521626
etage 2023	26099	65PRL657	SARRIAC-BIGORRE	ZD	35	Nappe alluviale de l'Adour hors Isochrone	40	22 330	11	26099	ZR4749	SIMON ISABELLE	32688123200028	466735.000164955098	6258129.004524030
etage 2023	26100	65PRL657	SARRIAC-BIGORRE	ZD	15	Nappe alluviale de l'Adour hors Isochrone				26099	ZR4749	SIMON ISABELLE	32688123200028	466709.000164955098	6258769.004524170
etage 2023	26103	65PRL657	SARRIAC-BIGORRE	ZK	19	Nappe alluviale de l'Adour hors Isochrone	150	150 240	74,01	26103	en cours	SOULE ARTOZOU ERIC	41459816900012	466476.000165094971	6256533.004523742
etage 2023	26104	65PRL657	BAZILLAC	B	12	Nappe alluviale de l'Adour hors Isochrone				26103	WA013005	SOULE ARTOZOU ERIC	41459816900012	466024.000165343867	6254790.004523271
etage 2023	26105	65PRL657	BAZILLAC	C	224	Nappe alluviale de l'Adour hors Isochrone				26103	WA013005	SOULE ARTOZOU ERIC	41459816900012	465699.000165579026	6254968.004523296
etage 2023	26106	65PRL657	BAZILLAC	E	88	Nappe alluviale de l'Adour hors Isochrone				26103	WA013005	SOULE ARTOZOU ERIC	41459816900012	465086.000166034093	6255629.004523423
etage 2023	26107	65PRL657	BAZILLAC	F	132	Nappe alluviale de l'Adour hors Isochrone				26103	WA013005	SOULE ARTOZOU ERIC	41459816900012	465837.000165487407	6255136.004523336
etage 2023	26108	65PRL657	BAZILLAC	ZK	54	Nappe alluviale de l'Adour hors Isochrone				26103	WA013026	SOULE ARTOZOU ERIC	41459816900012	465274.000165879959	6254999.004523289
etage 2023	26109	65PRL657	SARRIAC-BIGORRE	B	158	Nappe alluviale de l'Adour hors Isochrone				26103	WA013005	SOULE ARTOZOU ERIC	41459816900012	466563.000165112433	6259188.004524258
etage 2023	26110	65PRL657	SARRIAC-BIGORRE	B	33	Nappe alluviale de l'Adour hors Isochrone				26103	WA013005	SOULE ARTOZOU ERIC	41459816900012	466021.000165494508	6259169.004524235
etage 2023	26111	65PRL657	SARRIAC-BIGORRE	E	163	Nappe alluviale de l'Adour hors Isochrone				26103	WA092A265	SOULE ARTOZOU ERIC	41459816900012	466000.000165464706	6257854.004523945
etage 2023	26112	65PRL657	SARRIAC-BIGORRE	E	223	Nappe alluviale de l'Adour hors Isochrone				26103	WA013005	SOULE ARTOZOU ERIC	41459816900012	466070.000165393227	6257201.004523806
etage 2023	26113	65PRL657	SARRIAC-BIGORRE	ZK	8	Nappe alluviale de l'Adour hors Isochrone				26103	WA013005	SOULE ARTOZOU ERIC	41459816900012	465649.000165702125	6257541.004523869
etage 2023	26114	65PRL657	CAMALES	A	18	Nappe alluviale de l'Adour 100m	60	10 150	5	26114	WA013005	SOULE ARTOZOU ERIC	41459816900012	464400.912319432595	6256853.749517258
etage 2023	26121	65PRL657	LIAC	A	29	Le Dibes	40	1 391	0,76	26121	07WZ0151239	TANQUES ERIC	78960709000014	464234.871233206592	6262443.853346739
etage 2023	26122	65PRL657	LIAC	C	140	Nappe alluviale de l'Adour hors Isochrone				26122	NZR1905	TANQUES ERIC	78960709000014	465161.00016617286	6261268.004524661
etage 2023	26123	65PRL657	SARRIAC-BIGORRE	ZC	23	Nappe alluviale de l'Adour hors Isochrone				26122	NZR1905	TANQUES ERIC	78960709000014	465579.000165804639	6259113.004524206
etage 2023	26129	65PRL657	BERNAC-DEBAT	C	338	Système Alaric	50	5 399	2,95	26129	ZR0922	TAPIE PATRICE	39062956600014	465526.000164969126	6233715.004518263
etage 2023	26130	65PRL657	BERNAC-DEBAT	A	16	Système Alaric				26129	ZR0922	TAPIE PATRICE	39062956600014	464387.000165759353	6233441.004518153
etage 2023	26131	65PRL657	ALLIER	A	526	Système Alaric				26129	ZR0922	TAPIE PATRICE	39062956600014	464945.000165438862	6235487.004518680
etage 2023	26152	65PRL657	VIC-EN-BIGORRE	AO	201	Le Dibes	5 490		3	26152	CHARTE	THISSELIN JEAN JACQUES	79206687000017	464326.000166681246	6258876.004524112
etage 2023	26153	65PRL657	VIC-EN-BIGORRE	AO	194	Le Dibes				26152	CHARTE	THISSELIN JEAN JACQUES	79206687000017	464307.000166686828	6258725.004524081
etage 2023	26154	65PRL657	VIC-EN-BIGORRE	AO	195										

Période	N° point OUGC IRRIGADOUR	Nom du point de prélèvement - Administratif	Commune du point de prélèvement	Section cadastrale	Numéro cadastral	Nom de ressource	Débit demandé (m3/h)	Volume (m3)	Superficie irriguée (ha)	N° du point parent	N° du dispositif de comptage	Raison sociale	SIRET	X	Y
hors etiage 2023-2024	26405	65PR6577	DOURS	A	90	Systeme Alaric				26404	WA0133870	CARRERE MATHIEU ALFR	49166117900011	467083.000164403988	6249114.004522014
etiage 2023	26405	65PR6577	DOURS	A	90	Systeme Alaric				26404	WA0133870	CARRERE MATHIEU ALFR	49166117900011	467083.000164403988	6249114.004522014
hors etiage 2023-2024	26406	65PR6577	DOURS	A	96	Systeme Alaric				26404	WA0133870	CARRERE MATHIEU ALFR	49166117900011	467276.000164275174	6249326.004522068
etiage 2023	26406	65PR6577	DOURS	A	96	Systeme Alaric				26404	WA0133870	CARRERE MATHIEU ALFR	49166117900011	467276.000164275174	6249326.004522068
hors etiage 2023-2024	26407	65PR6577	DOURS	B	32	Systeme Alaric				26404	WA0133870	CARRERE MATHIEU ALFR	49166117900011	467367.000164214231	6249418.004522094
etiage 2023	26407	65PR6577	DOURS	B	32	Systeme Alaric				26404	WA0133870	CARRERE MATHIEU ALFR	49166117900011	467367.000164214231	6249418.004522094
hors etiage 2023-2024	26409	65PR6577	DOURS	B	40	Systeme Alaric				26404	WA0133870	CARRERE MATHIEU ALFR	49166117900011	467502.000164140365	6250045.004522241
etiage 2023	26409	65PR6577	DOURS	B	40	Systeme Alaric				26404	WA0133870	CARRERE MATHIEU ALFR	49166117900011	467502.000164140365	6250045.004522241
etiage 2023	26434	65PR6577	CASTELNAU-RIVIERE-BASSE	I	51	Nappe alluviale de l'Adour Isochrone 90				26434	ZR2911	CASTRO FERREIRA YANNI	44831597800016	456880.000172603759	6277987.004527814
hors etiage 2023-2024	26439	65PR6578	LAFITOLE	D	354	Canal gere par l'ASA de la PARDEVANT	150	2 855	1,56	26439	ZR1620	BOIRIE ARLETTE	48834840000018	464602.000166689395	6264851.004525409
etiage 2023	26439	65PR6578	LAFITOLE	D	354	Canal gere par l'ASA de la PARDEVANT	150	2 855	1,56	26439	ZR1620	BOIRIE ARLETTE	48834840000018	464602.000166689395	6264851.004525409
hors etiage 2023-2024	26440	65PR6578	MONFAUCON	B	200	Systeme Alaric	50	300		26440	ZR1620	BOIRIE ARLETTE	48834840000018	467021.000164952013	6264033.004525316
etiage 2023	26440	65PR6578	MONFAUCON	B	200	Systeme Alaric	50	1 263	0,69	26440	ZR1620	BOIRIE ARLETTE	48834840000018	467021.000164952013	6264033.004525316
hors etiage 2023-2024	26442	65PR6578	GENSAC	A	67	Canal gere par l'ASA de DIBES	50	2 300		26442	ZR1620	BOIRIE ARLETTE	48834840000018	464083.000166939996	6263022.004525000
etiage 2023	26442	65PR6578	GENSAC	A	67	Canal gere par l'ASA de DIBES	50	13 542	7,4	26442	ZR1620	BOIRIE ARLETTE	48834840000018	464083.000166939996	6263022.004525000
hors etiage 2023-2024	26445	65PR6578	ANSOST	ZA	48	Nappe alluviale de l'Adour hors Isochrone	40	400		26445	ZR1905240	BOIRIE ARLETTE	48834840000018	465596.0001659462	6263648.004525187
etiage 2023	26445	65PR6578	ANSOST	ZA	48	Nappe alluviale de l'Adour hors Isochrone	250	37 494	18,47	26445	ZR1905240	BOIRIE ARLETTE	48834840000018	465596.0001659462	6263648.004525187
hors etiage 2023-2024	26446	65PR6578	ANSOST	ZA	9	Nappe alluviale de l'Adour hors Isochrone				26445	ZR7095	BOIRIE ARLETTE	48834840000018	466051.000165629317	6263790.004525230
etiage 2023	26446	65PR6578	ANSOST	ZA	9	Nappe alluviale de l'Adour hors Isochrone				26445	ZR7095	BOIRIE ARLETTE	48834840000018	466051.000165629317	6263790.004525230
hors etiage 2023-2024	26449	65PR6578	LIAC	ZA	1	Nappe alluviale de l'Adour hors Isochrone				26445	ZR1905240	BOIRIE ARLETTE	48834840000018	465584.000165924896	6262767.004524998
etiage 2023	26449	65PR6578	LIAC	ZA	1	Nappe alluviale de l'Adour hors Isochrone				26445	ZR1905240	BOIRIE ARLETTE	48834840000018	465584.000165924896	6262767.004524998
hors etiage 2023-2024	26462	65PR6578	CAIXON	OE	65-66	Nappe alluviale de l'Adour hors Isochrone	45	12 180	6	26462	WA0013025	EARL DOUILLOU	52135858000012	458493.000170933374	6262724.004524747
etiage 2023	26462	65PR6578	CAIXON	OE	65-66	Nappe alluviale de l'Adour hors Isochrone	45	12 180	6	26462	WA0013025	EARL DOUILLOU	52135858000012	458493.000170933374	6262724.004524747
hors etiage 2023-2024	26465	65PR6578	CAMALES	AT	42	Nappe alluviale de l'Adour Isochrone 90				26481	ZR2911	GAC PEBILLE	81969571900016	463808.000166926417	6255357.004523321
etiage 2023	26465	65PR6578	CAMALES	AT	42	Nappe alluviale de l'Adour Isochrone 90				26481	ZR2911	GAC PEBILLE	81969571900016	463808.000166926417	6255357.004523321
hors etiage 2023-2024	26468	65PR6578	CAMALES	ZD	46	Canal gere par l'ASA de CAMALES				26468	ZR4746	GAC PEBILLE	81969571900016	463357.000167230901	6254957.004523214
etiage 2023	26468	65PR6578	CAMALES	ZD	46	Canal gere par l'ASA de CAMALES	60	21 045	11,5	26468	ZR4746	GAC PEBILLE	81969571900016	463357.000167230901	6254957.004523214
hors etiage 2023-2024	26471	65PR6578	VIC-EN-BIGORRE	AR	52	ADOUR CANAUX ET SES AFFLUENTS				26471	ZR1907	GAC PEBILLE	81969571900016	463468.000167244696	6257643.004523811
etiage 2023	26471	65PR6578	VIC-EN-BIGORRE	AR	52	ADOUR CANAUX ET SES AFFLUENTS	40	16 470	9	26471	ZR1907	GAC PEBILLE	81969571900016	463468.000167244696	6257643.004523811
hors etiage 2023-2024	26473	65PR6578	VIC-EN-BIGORRE	AR	43	ADOUR CANAUX ET SES AFFLUENTS				26471	ZR2251	GAC PEBILLE	81969571900016	463570.000167160528	6257286.004523738
etiage 2023	26473	65PR6578	VIC-EN-BIGORRE	AR	43	ADOUR CANAUX ET SES AFFLUENTS				26471	ZR2251	GAC PEBILLE	81969571900016	463570.000167160528	6257286.004523738
hors etiage 2023-2024	26474	65PR6578	VIC-EN-BIGORRE	ZM	118	Nappe alluviale de l'Adour hors Isochrone				26474	ZR5755	GAC PEBILLE	81969571900016	462913.00016761868	6257125.004523683
etiage 2023	26474	65PR6578	VIC-EN-BIGORRE	ZM	118	Nappe alluviale de l'Adour hors Isochrone	400	3 900	99,5	26474	ZR5755	GAC PEBILLE	81969571900016	462913.00016761868	6257125.004523683
hors etiage 2023-2024	26475	65PR6578	CAMALES	ZB	2	Nappe alluviale de l'Adour hors Isochrone				26474	ZR2251	GAC PEBILLE	81969571900016	462874.000167616468	6256260.004523490
etiage 2023	26475	65PR6578	CAMALES	ZB	2	Nappe alluviale de l'Adour hors Isochrone				26474	ZR2251	GAC PEBILLE	81969571900016	462874.000167616468	6256260.004523490
hors etiage 2023-2024	26476	65PR6578	CAMALES	ZC	40	Nappe alluviale de l'Adour hors Isochrone				26474	ZR790	GAC PEBILLE	81969571900016	462987.000167509192	6255464.004523311
etiage 2023	26476	65PR6578	CAMALES	ZC	40	Nappe alluviale de l'Adour hors Isochrone				26474	ZR790	GAC PEBILLE	81969571900016	462987.000167509192	6255464.004523311
hors etiage 2023-2024	26477	65PR6578	VIC-EN-BIGORRE	ZM	66	Nappe alluviale de l'Adour hors Isochrone				26474	ZR2470	GAC PEBILLE	81969571900016	462905.000167652848	6257957.004523863
etiage 2023	26477	65PR6578	VIC-EN-BIGORRE	ZM	66	Nappe alluviale de l'Adour hors Isochrone				26474	ZR2470	GAC PEBILLE	81969571900016	462905.000167652848	6257957.004523863
hors etiage 2023-2024	26478	65PR6578	BAZILLAC	E	58	Nappe alluviale de l'Adour hors Isochrone				26474	ZR3035	GAC PEBILLE	81969571900016	465391.000165844103	6256367.004523601
etiage 2023	26478	65PR6578	BAZILLAC	E	58	Nappe alluviale de l'Adour hors Isochrone				26474	ZR3035	GAC PEBILLE	81969571900016	465391.000165844103	6256367.004523601
hors etiage 2023-2024	26479	65PR6578	CAMALES	D	106	Nappe alluviale de l'Adour hors Isochrone				26474	ZR2251	GAC PEBILLE	81969571900016	462236.000168071536	6256403.004523498
etiage 2023	26479	65PR6578	CAMALES	D	106	Nappe alluviale de l'Adour hors Isochrone				26474	ZR2251	GAC PEBILLE	81969571900016	462236.000168071536	6256403.004523498
hors etiage 2023-2024	26481	65PR6578	CAMALES	ZC	18	Nappe alluviale de l'Adour Isochrone 90				26481	ZR790	GAC PEBILLE	81969571900016	463801.000166931422	6255357.004523319
etiage 2023	26481	65PR6578	CAMALES	ZC	18	Nappe alluviale de l'Adour Isochrone 90	180	85 260	42	26481	ZR790	GAC PEBILLE	81969571900016	463801.000166931422	6255357.004523319
hors etiage 2023-2024	26483	65PR6578	CAIXON	A	445	Nappe alluviale de l'Adour hors Isochrone				26483	O913077-10	EARL TAROUET	34081666900014	459436.000170208048	6261022.004524411
etiage 2023	26483	65PR6578	CAIXON	A	445	Nappe alluviale de l'Adour hors Isochrone	45	25 091	12,36	26483	O913077-10	EARL TAROUET	34081666900014	459436.000170208048	6261022.004524411
hors etiage 2023-2024	26488	65PR6578	TOSTAT	A	51	Nappe alluviale de l'Adour hors Isochrone				26488	ZR3498	SCEA LA FERME DU PORC	81466104700013	464811.000166113194	6252186.004522782
etiage 2023	26488	65PR6578	TOSTAT	A	51	Nappe alluviale de l'Adour hors Isochrone	180	51 136	25,19	26488	ZR3498	SCEA LA FERME DU PORC	81466104700013	464811.000166113194	6252186.004522782
hors etiage 2023-2024	26489	65PR6578	SARNIGUET	A	628	Nappe alluviale de l'Adour Isochrone 90				26489	WA129429	SCEA LA FERME DU PORC	81466104700013	464726.000166135884	6251188.004522407
etiage 2023	26489	65PR6578	SARNIGUET	A	628	Nappe alluviale de l'Adour Isochrone 90	50	15 611	7,69	26489	WA129429	SCEA LA FERME DU PORC	81466104700013	464726.000166135884	6251188.004522407
hors etiage 2023-2024	26490	65PR6578	TOSTAT	B		Nappe alluviale de l'Adour hors Isochrone				26488	ZR3423	SCEA LA FERME DU PORC	81466104700013	465843.000165393925	6252516.004522748
etiage 2023	26490	65PR6578	TOSTAT	B		Nappe alluviale de l'Adour hors Isochrone				26488	ZR3423	SCEA LA FERME DU PORC	81466104700013	465843.000165393925	6252516.004522748
hors etiage 2023-2024	26491	65PR6578	BAZILLAC	C	135	Nappe alluviale de l'Adour hors Isochrone				26488	WA0133875	SCEA LA FERME DU PORC	81466104700013	465200.000165892532	6253836.004523026
etiage 2023	26491	65PR6578	BAZILLAC	C	135	Nappe alluviale de l'Adour hors Isochrone				26488	WA0133875	SCEA LA FERME DU PORC	81466104700013	465200.000165892532	6253836.004523026
hors etiage 2023-2024	26492	65PR6578	UGNOUAS	B	20	Nappe alluviale de l'Adour hors Isochrone				26488	ZR3423	SCEA LA FERME DU PORC	81466104700013	465305.000165807307	6253407.004522932
etiage 2023	26492	65PR6578	UGNOUAS	B	20	Nappe alluviale de l'Adour hors Isochrone				26488	ZR3423	SCEA LA FERME DU PORC	81466104700013	465305.000165807307	6253407.004522932
hors etiage 2023-2024	26494	65PR6578	UGNOUAS	B	96	Nappe alluviale de l'Adour hors Isochrone				26488	WA0133875	SCEA LA FERME DU PORC	81466104700013	460050.000170268642	6275388.004527410

Période	N° point OUGC IRRIGADOUR	Nom du point de prélèvement - Administratif	Commune du point de prélèvement	Section cadastrale	Numéro cadastral	Nom de ressource	Débit demandé (m3/h)	Volume (m3)	Superficie irriguée (ha)	N° du point parent	N° du dispositif de comptage	Raison sociale	SIRET	X	Y
etage 2023	26886	65PRL6581	SOUES	ZA	288	Systeme Alaric				26884	1337	PENIN BERNARD	41377588300023	464732.000165656966	6237451.004519158
etage 2023	26887	65PRL6582	SOUES	ZA	236	Systeme Alaric				26884	1337	PENIN BERNARD	41377588300023	464783.000165657443	6237346.004519132
etage 2023	26888	65PRL6583	SOUES	ZA	223	Systeme Alaric				26884	1337	PENIN BERNARD	41377588300023	464706.000165677047	6237501.004519171
hors etage 2023-2024	26908	65PRL6584	CASTERA-LOU	A	58	Systeme Alaric	10	200		26908	170594359	SABATHE CEDRIC	82284120100012	467726.865860323538	6250832.854525047
etage 2023	26908	65PRL6584	CASTERA-LOU	A	58	Systeme Alaric	10	1 700	1	26908	170594359	SABATHE CEDRIC	82284120100012	467726.865860323538	6250832.854525047
etage 2023	26912	65PRL6584	DOURS	A	153	ADOUR CANAUX ET SES AFFLUENTS	40	4 904	2,68	26912	ZR0586	SABATHE THOMAS	80766447900019	466842.202953691711	6251386.290594989
etage 2023	26913	65PRL6584	DOURS	A	23	L'Aule	80	15 299	8,36	26913	ZR0586	SABATHE THOMAS	80766447900019	466771.000164706511	6251543.004522661
etage 2023	26914	65PRL6584	TOSTAT	A	262	Systeme Alaric	80	11 968	6,54	26914	ZR0586	SABATHE THOMAS	80766447900019	466404.000164952246	6251159.004522460
etage 2023	26917	65PRL6584	ESCONDEAUX	C	196	L'Aule	26913			26913	ZR0586	SABATHE THOMAS	80766447900019	466826.000164683443	6252002.004522668
etage 2023	26918	65PRL6584	LESCURRY	D	110	Systeme Alaric	26914			26914	ZR3401	SABATHE THOMAS	80766447900019	468054.000163858058	6253201.004522981
etage 2023	26921	65PRL6584	ESCONDEAUX	D	32	ADOUR CANAUX ET SES AFFLUENTS	26912			26912	ZR3401	SABATHE THOMAS	80766447900019	467422.000164296362	6252979.004522908
etage 2023	26923	65PRL6584	ESCONDEAUX	D	64	ADOUR CANAUX ET SES AFFLUENTS	26912			26912	ZR3401	SABATHE THOMAS	80766447900019	467490.000164256082	6253204.004522965
etage 2023	26924	65PRL6584	LESCURRY	C	27	Systeme Alaric	26914			26914	ZR3401	SABATHE THOMAS	80766447900019	467841.000163975579	6252234.004522522
etage 2023	26925	65PRL6584	DOURS	C	132	L'Aule	26913			26913	ZR3401	SABATHE THOMAS	80766447900019	466756.000164711382	6251376.004522521
hors etage 2023-2024	26938	65PRL6584	PUJO	A	435	Nappe alluviale de l'Adour hors Isochrone	40	80 000		26938	ZR1887	SCEA DES CEDRES	48900763300014	462055.000168113329	6253920.004522938
etage 2023	26938	65PRL6584	PUJO	A	435	Nappe alluviale de l'Adour hors Isochrone	40	76 917	37,89	26938	ZR1887	SCEA DES CEDRES	48900763300014	462055.000168113329	6253920.004522938
hors etage 2023-2024	26940	65PRL6584	PUJO	ZD	16	Nappe alluviale de l'Adour hors Isochrone	26938			26938	ZR0669	SCEA DES CEDRES	48900763300014	460957.000168850995	6252866.004522661
etage 2023	26940	65PRL6584	PUJO	ZD	16	Nappe alluviale de l'Adour hors Isochrone	26938			26938	ZR0669	SCEA DES CEDRES	48900763300014	460957.000168850995	6252866.004522661
hors etage 2023-2024	26941	65PRL6584	PUJO	ZD	2	Nappe alluviale de l'Adour hors Isochrone	26938			26938	ZR0675	SCEA DES CEDRES	48900763300014	461277.000168655417	6253729.004522868
etage 2023	26941	65PRL6584	PUJO	ZD	2	Nappe alluviale de l'Adour hors Isochrone	26938			26938	ZR0675	SCEA DES CEDRES	48900763300014	461277.000168655417	6253729.004522868
etage 2023	26953	65PRL6584	BAZILLAC	E	277	Nappe alluviale de l'Adour Isochrone 90	180	55 033	27,11	26953	ZR5810	SCEA LASBATS	81871742300011	464428.000166525114	6256334.004523588
etage 2023	26954	65PRL6584	BAZILLAC	C	144	Nappe alluviale de l'Adour hors Isochrone	445	117 618	57,94	26954	ZR5805	SCEA LASBATS	81871742300011	465358.000165779493	6253794.004523022
etage 2023	26955	65PRL6584	BAZILLAC	A	186	Nappe alluviale de l'Adour hors Isochrone	26954			26954	ZR5805	SCEA LASBATS	81871742300011	466387.000165134552	6256169.004523588
etage 2023	26956	65PRL6584	BAZILLAC	A	6	Nappe alluviale de l'Adour hors Isochrone	26954			26954	ZR5805	SCEA LASBATS	81871742300011	466042.000165333889	6254857.004523285
etage 2023	26957	65PRL6584	BAZILLAC	B	82	Nappe alluviale de l'Adour hors Isochrone	26954			26954	ZR5805	SCEA LASBATS	81871742300011	466018.000165333739	6254369.004523174
etage 2023	26958	65PRL6584	BAZILLAC	C	135	Nappe alluviale de l'Adour hors Isochrone	26954			26954	ZR5805	SCEA LASBATS	81871742300011	465200.000165892532	6253836.004523026
etage 2023	26959	65PRL6584	BAZILLAC	C	173	Nappe alluviale de l'Adour hors Isochrone	26954			26954	ZR4591	SCEA LASBATS	81871742300011	464902.000166116864	6254252.004523108
etage 2023	26960	65PRL6584	BAZILLAC	C	224	Nappe alluviale de l'Adour hors Isochrone	26954			26954	ZR5805	SCEA LASBATS	81871742300011	465699.000165579026	6254968.004523296
etage 2023	26961	65PRL6584	BAZILLAC	D	14	Nappe alluviale de l'Adour Isochrone 90	26953			26953	ZR4591	SCEA LASBATS	81871742300011	464176.000166686252	6255925.004523457
etage 2023	26962	65PRL6584	BAZILLAC	D	260	Nappe alluviale de l'Adour hors Isochrone	26954			26954	ZR5809	SCEA LASBATS	81871742300011	464560.000166381651	6254941.004523252
etage 2023	26963	65PRL6584	BAZILLAC	D	30	Nappe alluviale de l'Adour Isochrone 90	26953			26953	ZR5805	SCEA LASBATS	81871742300011	464329.000166563899	6255507.004523368
etage 2023	26964	65PRL6584	BAZILLAC	E	273	Nappe alluviale de l'Adour hors Isochrone	26954			26954	ZR5798	SCEA LASBATS	81871742300011	464505.000166466227	6256278.004523548
etage 2023	26965	65PRL6584	BAZILLAC	E	292	Nappe alluviale de l'Adour Isochrone 90	26953			26953	ZR5803	SCEA LASBATS	81871742300011	464405.000166539103	6256345.004523559
etage 2023	26966	65PRL6584	BAZILLAC	E	61	Nappe alluviale de l'Adour hors Isochrone	26954			26954	ZR5803	SCEA LASBATS	81871742300011	465262.000165925361	6256082.004523529
etage 2023	26967	65PRL6584	BAZILLAC	F	167	Nappe alluviale de l'Adour hors Isochrone	26954			26954	ZR0789	SCEA LASBATS	81871742300011	465440.000165769365	6255192.004523334
etage 2023	26968	65PRL6584	CAMALES	A	10	Nappe alluviale de l'Adour hors Isochrone	26954			26954	ZR0789	SCEA LASBATS	81871742300011	464761.000166306854	6256903.004523697
etage 2023	26980	65PRL6581	VIC-EN-BIGORRE	BT	73	ADOUR CANAUX ET SES AFFLUENTS	45	6 551	3,58	26980		SCEA MYROLINE	82756000400018	460444.000169445178	6259549.004524130
etage 2023	26981	65PRL6581	VIC-EN-BIGORRE	BT	71	L'Echez	45	3 294	1,8	26981		SCEA MYROLINE	82756000400018	460643.000169300358	6259430.004524105
etage 2023	26990	65PRL6581	CAIXON	C	176	Nappe alluviale de l'Adour Isochrone 90	50	20 300	10	26990	1331881	SCEA MYROLINE	82756000400018	459721.162851648638	6260177.429709378
etage 2023	26991	65PRL6581	CAIXON	C	303	Nappe alluviale de l'Adour hors Isochrone	130	95 410	47	26991	WA0423086	SCEA MYROLINE	82756000400018	459786.000169913634	6259662.004524130
etage 2023	26992	65PRL6581	CAIXON	C	196	Nappe alluviale de l'Adour hors Isochrone	26991			26991	1331881	SCEA MYROLINE	82756000400018	459655.000170002575	6259559.004524104
etage 2023	26993	65PRL6581	VIC-EN-BIGORRE	BT	34	Nappe alluviale de l'Adour hors Isochrone	26991			26991	133873	SCEA MYROLINE	82756000400018	459911.000169814914	6259358.004524069
etage 2023	26994	65PRL6581	VIC-EN-BIGORRE	BT	4	Nappe alluviale de l'Adour hors Isochrone	26991			26991	133873	SCEA MYROLINE	82756000400018	459594.000170045707	6259562.004524100
etage 2023	27041	65PRL6588	MAUBOURGUET	D	68	L'Adour	40	58 560	32	27041	WA133A0087	COURT ALEXANDRE	80917440200010	460749.000169463165	6266315.004525583
etage 2023	27042	65PRL6588	MAUBOURGUET	D	70	L'Adour	40			27041	WA133A0087	COURT ALEXANDRE	80917440200010	460930.000169374194	6266383.004525601
etage 2023	27047	65PRL6588	LABATUT-RIVIERE	ZH	9	Nappe alluviale de l'Adour Isochrone 90	50	4 060	2	27047	WA9913237	LALANNE JOSETTE	81791895600019	460635.80414543167	6273481.188801829
etage 2023	27054	65PRL6592	IBOS	Q	153	Le Mardaing	4	5 575	2,5	27054	CHARTE	BROCA MICHEL	80204954400017	455254.00017242576	6240436.004519548
etage 2023	27057	65PRL6592	IBOS	Q	307	Le Souy	30		1	27057	ZR3492	BROCA MICHEL	80204954400017	454754.000172789092	6240762.004519610
etage 2023	27058	65PRL6592	IBOS	Q	381	Le Mardaing	27054			27054	CHARTE	BROCA MICHEL	80204954400017	455399.000172338332	6240840.004519652
etage 2023	27059	65PRL6592	IBOS	Q	416	Le Mardaing	27059			27059	ZR3492	BROCA MICHEL	80204954400017	455386.000172347063	6240827.004519649
etage 2023	27061	65PRL6592	IBOS	Q	73	Le Mardaing	27061			27061	ZR3492	BROCA MICHEL	80204954400017	455599.000172206317	6241080.004519716
hors etage 2023-2024	27063	65PRL6592	SEGALAS	A	319	Nappe alluviale de l'Adour hors Isochrone	54	4 000		27063	ZR0077	BROSSIER SEBASTIEN	50260811000016	466032.000165557372	6261258.004524690
etage 2023	27063	65PRL6592	SEGALAS	A	319	Nappe alluviale de l'Adour hors Isochrone	54	32 135	15,83	27063	ZR0077	BROSSIER SEBASTIEN	50260811000016	466032.000165557372	6261258.004524690
hors etage 2023-2024	27064	65PRL6592	SEGALAS	A	289	Nappe alluviale de l'Adour hors Isochrone	27063			27063	ZR0062	BROSSIER SEBASTIEN	50260811000016	466989.000164874829	6261065.004524678
etage 2023	27064	65PRL6592	SEGALAS	A	289	Nappe alluviale de l'Adour hors Isochrone	27063			27063	ZR0062	BROSSIER SEBASTIEN	50260811000016	466989.000164874829	6261065.004524678
hors etage 2023-2024	27065	65PRL6592	SEGALAS	A	161	Nappe alluviale de l'Adour hors Isochrone	27063			27063	ZR0062	BROSSIER SEBASTIEN	50260811000016	466284.000165379432	6261261.004524696
etage 2023	27065	65PRL6592	SEGALAS	A	161	Nappe alluviale de l'Adour hors Isochrone	27063			27063	ZR0062	BROSSIER SEBASTIEN	50260811000016	466284.000165379432	6261261.004524696
etage 2023	27066	65PRL6592	BAZILLAC	ZB	1	Nappe alluviale de l'Adour hors Isochrone	160	138 040	68	27066	WA133A0234	CACHOU ERIC	39171174400014	46	

Période	N° point OUGC IRRIGADOUR	Nom du point de prélèvement ent - Administratif	Commune du point de prélèvement	Section cadastrale	Numéro cadastral	Nom de ressource	Débit demandé (m3/h)	Volume (m3)	Superficie irriguée (ha)	N° du point parent	N° du dispositif de comptage	Raison sociale	SIRET	X	Y
etage 2023	27348	1249	BOURRIOT-BERGONCE	B	472	NAPPE DU MIO-PLUO-QUATERNAIRE				27349	BEN15388	EARL CAPES ET PE	48980006000019	439997.000186948571	6344956.004537519
etage 2023	27349	1250	BOURRIOT-BERGONCE	B	651	NAPPE DU MIO-PLUO-QUATERNAIRE	46	57 312	15,92	27349	BEN15483	EARL CAPES ET PE	48980006000019	440217.000186788209	6344881.004537517
etage 2023	27356	1269	BOURRIOT-BERGONCE	C	205	NAPPE DU MIO-PLUO-QUATERNAIRE				14242	2847 HORAIRE 65	SCEA D'AYGUELONGUE	49366082300011	444493.000183792203	6347042.004537903
etage 2023	27358	1282	BOURRIOT-BERGONCE	F	552	NAPPE DU MIOCENE				14253	En cours	EARL DE GRAND MAYNE	34527625700028	446159.59999999744	6343838.999999991
etage 2023	27359	1283	BOURRIOT-BERGONCE	G	720	NAPPE DU MIO-PLUO-QUATERNAIRE				14252	01WZ131793	EARL MARC	38487849200014	447366.05999999707	6343799.999999990
etage 2023	27365	1299	BOURRIOT-BERGONCE	C	50	NAPPE DU MIOCENE				14254	02WZ134851	EARL PESSICOT	41324713100019	442894.000184955541	6347497.004537899
etage 2023	27366	1301	BOURRIOT-BERGONCE	B	627	NAPPE DU MIOCENE				50275	21ACG000207	SCEA DE LA PIGNADA	39515701900013	440240.000186794437	6345548.004537594
etage 2023	27367	1302	BOURRIOT-BERGONCE	B	628	NAPPE DU MIOCENE				50275	21ACG000209	SCEA DE LA PIGNADA	39515701900013	440318.000186760095	6346182.004537664
hors etage 2023-2024	27368	1321	BOURRIOT-BERGONCE	B	598	NAPPE DU MIOCENE				14262	01WZ133592-1	EARL CAPES ET PE	48980006000019	440258.000186757767	6344854.004537515
etage 2023	27368	1321	BOURRIOT-BERGONCE	B	598	NAPPE DU MIOCENE				14262	01WZ133592-1	EARL CAPES ET PE	48980006000019	440258.000186757767	6344854.004537515
etage 2023	27369	1330	BOURRIOT-BERGONCE	F	101	NAPPE DU MIOCENE				14253	21ACG000217	EARL DE GRAND MAYNE	34527625700028	444119.000183947443	6343682.004537515
etage 2023	27370	1331	BOURRIOT-BERGONCE	F	101	NAPPE DU MIOCENE				14253	En cours	EARL DE GRAND MAYNE	34527625700028	444151.469999999506	6343700.499999986
hors etage 2023-2024	27371	1332	BOURRIOT-BERGONCE	B	560	NAPPE DU MIOCENE				14262	01WZ133592-2	EARL CAPES ET PE	48980006000019	440124.000186842051	6344506.004537472
etage 2023	27371	1332	BOURRIOT-BERGONCE	B	560	NAPPE DU MIOCENE				14262	01WZ133592-2	EARL CAPES ET PE	48980006000019	440124.000186842051	6344506.004537472
etage 2023	27372	1333	BOURRIOT-BERGONCE	B	468	NAPPE DU MIOCENE	40	32 400	9	27372	00WZ134382	EARL CAPES ET PE	48980006000019	440501.000186562072	6344230.004537453
hors etage 2023-2024	27373	1334	BOURRIOT-BERGONCE	B	472	NAPPE DU MIOCENE				14262	WA9713230	EARL CAPES ET PE	48980006000019	439956.000186977326	6344936.004537515
etage 2023	27373	1334	BOURRIOT-BERGONCE	B	472	NAPPE DU MIOCENE				14262	WA9713230	EARL CAPES ET PE	48980006000019	439956.000186977326	6344936.004537515
hors etage 2023-2024	27374	1335	BOURRIOT-BERGONCE	B	599	NAPPE DU MIOCENE				14262	01WZ146122	EARL CAPES ET PE	48980006000019	440872.000186309102	6344621.004537509
etage 2023	27374	1335	BOURRIOT-BERGONCE	B	599	NAPPE DU MIOCENE				14262	01WZ146122	EARL CAPES ET PE	48980006000019	440872.000186309102	6344621.004537509
etage 2023	27375	1336	BOURRIOT-BERGONCE	E	462	NAPPE DU MIOCENE				14253	01WZ12553	EARL DE GRAND MAYNE	34527625700028	445778.000182775722	6344236.004537633
etage 2023	27376	1341	BOURRIOT-BERGONCE	E	160	NAPPE DU MIOCENE				14253	01WZ1013357	EARL DE GRAND MAYNE	34527625700028	446297.159999999683	6345013.499999989
etage 2023	27377	1342	BOURRIOT-BERGONCE	F	173	NAPPE DU MIOCENE				14253	21ACG000208	EARL DE GRAND MAYNE	34527625700028	445373.000183044642	6343589.004537548
etage 2023	27378	1343	BOURRIOT-BERGONCE	B	628	NAPPE DU MIOCENE				14253	21ACG000205	SCEA DE LA PIGNADA	39515701900013	440478.000186626334	6345624.004537612
etage 2023	27388	1461	CAMPAGNE	ZB	81	NAPPE DU MARSAN				14288	W16501131216	EARL DE LAURENCON	51127738600013	403995.000210561848	6314432.004532207
etage 2023	27394	1485	CAMPAGNE	ZA	98	NAPPE DU MARSAN				14300	0013324	GAE C DE SEBE	40435601600026	404211.000211410923	6314559.004532176
etage 2023	27395	1487	CAMPAGNE	ZA	9	NAPPE DU MARSAN				14294	WA0013382	GAE C DE SEBE	40435601600026	403925.000211620645	6314703.004532187
etage 2023	27398	1495	CAMPAGNE	AP	2	NAPPE DU MARSAN				19411	20001074	EARL DE LAURENCON	51127738600013	409635.000207483594	6313036.004532161
etage 2023	27399	1499	CAMPAGNE	AR	53	NAPPE DU MARSAN				19408	15ACG101868	CAZEAUX HERVE	42125146300012	408614.000208176265	6312153.004531987
etage 2023	27407	1516	CAMPAGNE	AT	338	NAPPE DU MARSAN	37	20 767	7,47	27407	02WZG032537	EARL DE LA MIDOUZE	39963276900019	406896.46999999506	6312406.499999988
etage 2023	27411	1566	CAMPET-ET-LAMOLERE	AC	118	NAPPE DU MIO-PLUO-QUATERNAIRE				14324	57172319000	GAE C DE LABADOU	39829388600014	412035.000206059252	6320329.004533342
etage 2023	27417	1566	CAMPET-ET-LAMOLERE	AC	56	NAPPE DU MIO-PLUO-QUATERNAIRE				14327	15AE1104271	EARL DU LYS	47803341800029	411683.159999999509	6321145.499999989
etage 2023	27418	1566	CAMPET-ET-LAMOLERE	AC	16	NAPPE DU MIO-PLUO-QUATERNAIRE	30	44 480	16	27418	WA01133706	CUZACQ FREDERIC	41910914500013	389144.00022212926	6316057.004531778
etage 2023	27420	1640	CARCEN-PONSON	B	20	NAPPE DU MIO-PLUO-QUATERNAIRE	20	50 040	18	27420	WA0123577	CUZACQ FREDERIC	41910914500013	393152.00021936564	6316290.004531982
etage 2023	27422	1694	CARCEN-PONSON	B	42	NAPPE DU MIO-PLUO-QUATERNAIRE				14349	WA0013337	EARL DOUS AOUCHETS	41076817000012	393417.249999999651	6315374.499999990
etage 2023	27423	1704	CARCEN-PONSON	C	230	NAPPE DU MIO-PLUO-QUATERNAIRE				15508	En cours	EARL DE LAMARE	45296899300017	394191.000218666159	6317275.004532174
etage 2023	27424	1704	CARCEN-PONSON	C	740	NAPPE DU MIO-PLUO-QUATERNAIRE				14362	R2000242	EARL DOUS AOUCHETS	41076817000012	394748.000218301371	6318054.004532312
etage 2023	27430	1746	CASTANDET	ZD	62	NAPPE DU MIOCENE (ARMAGNAC)	75	44 136	24,52	27430	Inutile	LACOSTE STEPHANE	42170039400016	431126.000191938481	6306977.004532040
etage 2023	27438	1765	CASTANDET	ZE	149	NAPPE DU MIOCENE (ARMAGNAC)				14383	908889200	SCEA DU NAOU	41252921600019	431864.219999999655	6306265.999999988
etage 2023	27448	1985	CERE	AB	2	NAPPE DU MIO-PLUO-QUATERNAIRE				14392	19AEH001387	EARL DU LYS	47803341800029	416891.000202893338	6328190.004534621
etage 2023	27449	1988	CERE	D	199	NAPPE DU MIO-PLUO-QUATERNAIRE				14393	WA0133754	EARL DE LIBON	37929713800016	412761.499999999476	6327227.999999988
etage 2023	27450	1988	CERE	D	199	NAPPE DU MIO-PLUO-QUATERNAIRE				14403	10AE105254	SARL L'OUSTAL	40865976100014	455760.59999999627	6326608.999999989
etage 2023	27451	1988	CERE	D	199	NAPPE DU MIO-PLUO-QUATERNAIRE				14403	10AE105254	SARL L'OUSTAL	40865976100014	455760.59999999627	6326608.999999989
etage 2023	27453	1988	CERE	D	199	NAPPE DU MIO-PLUO-QUATERNAIRE				14398	01WZ124704	SCEA DESPONS	48307681600014	455972.000174868386	6326039.004535161
etage 2023	27453	1988	CERE	D	199	NAPPE DU MIO-PLUO-QUATERNAIRE				14455	01131626	SCEA DE MEIGNON	40414086500019	383207.999999999593	6321716.499999989
etage 2023	27534	2605	GARROSSE	F	4	NAPPE DU MIO-PLUO-QUATERNAIRE				14455	01131641	SCEA DE MEIGNON	40414086500019	383299.00027066514	6321120.004533788
etage 2023	27535	2606	GARROSSE	F	137	NAPPE DU MIO-PLUO-QUATERNAIRE				14453	19A20050	SCEA DU GRAND TURCO	80896734300019	383939.000226587581	6316110.004533748
etage 2023	27542	2674	GELOUX	D	428	NAPPE DU MIO-PLUO-QUATERNAIRE				14471	1546003187	SCEA DU GRAND JACQUE	40435589300029	406926.529999999562	6325025.499999989
etage 2023	27543	2674	GELOUX	D	900	NAPPE DU MIO-PLUO-QUATERNAIRE				14471	15AC103343	SCEA DU GRAND JACQUE	40435589300029	406910.399999999558	6325184.499999988
etage 2023	27548	2686	GELOUX	AH	700	NAPPE DU MIOCENE (HELVETIEN)				14479	01WZ115663	GAE C DE LABADOU	39829388600014	409424.659999999625	6325739.499999990
etage 2023	27550	2689	GELOUX	AH	700	NAPPE DU MIOCENE (HELVETIEN)				14479	01WZ115663	GAE C DE LABADOU	39829388600014	409289.399999999502	6325322.499999990
etage 2023	27551	2689	GELOUX	AH	700	NAPPE DU MIOCENE (HELVETIEN)				14484	3789 HORAIRE 50	SCEA LE PLAT	32801411300018	374002.199999999721	6311200.499999990
etage 2023	27562	2774	GOUTS	D	349	NAPPE ALLUVIALE DES TERRASSES ANCIENNES				19463	WA0113113	EARL DE MESPLES	51012839000018	396256.159999999509	6305084.499999989
etage 2023	27565	2814	GRENADE-SUR-L'ADOUR	J	136	NAPPE ALLUVIALE DES TERRASSES RECENTES				14510	01WZ133587	EARL DU CASSE	34421273300010	423403.55999999959	6304397.499999989
etage 2023	27567	2034	GRENADE-SUR-L'ADOUR	J	357	NAPPE ALLUVIALE CONVENTION CAGC				14511	09AE106415	EARL DU CASSE	34421273300010	422995.93999999537	6303665.999999988
etage 2023	27577	2884	HAUT-MAUCO	A	620	NAPPE DU MARSAN				14524	16AEH101020	GARDESSE ALAIN	39528692500015	413295.000204698241	6308545.004531605
etage 2023	27578	2884	HAUT-MAUCO	A	620	NAPPE DU MARSAN				14524	01WZG35997	GARDESSE ALAIN	39528692500015	413312.05999999648	6308543.499999991
etage 2023	27584	2904	HAUT-MAUCO	A	470	NAPPE DU MARSAN				14528	WA0123659	EARL ANALET	38526722400017	412138.159999999567	6306464.499999988
etage 2023	27593	2918	HAUT-MAUCO	AE	1	NAPPE DU MARSAN				14543	01WZ132695	LAFITTE FRANCOIS	54004140700011	414954.469999999565	6308916.499999990
etage 2023	27599	2932	HAUT-MAUCO	D	421	NAPPE DU MARSAN				19558	WA01133094	CLAVE YVES	380821145400010	415034.249999999593	6311076.999999990
etage 2023	27605														

Période	N° point OUGC IRRIGADOUR	Nom du point de prélèvement - Administratif	Commune du point de prélèvement	Section cadastrale	Numéro cadastral	Nom de ressource	Débit demandé (m3/h)	Volume (m3)	Superficie irriguée (ha)	N° du point parent	N° du dispositif de comptage	Raison sociale	SIRET	X	Y
etage 2023	27888	6815	RION-DES-LANDES	E	400	NAPPE DU MIO-PLUO-QUATERNAIRE				14945	WA0113406	TOURNIER CHRISTOPHE	78945817100012	387234.61999999958	6318523.499999989
etage 2023	27894	6827	RION-DES-LANDES	K	80	NAPPE DU MIO-PLUO-QUATERNAIRE				14967	WA131A0034	SCEA GABADOUR	41773090000012	381579.77999999956	6324644.499999990
etage 2023	27895	6845	RION-DES-LANDES	I	494	NAPPE DU MIO-PLUO-QUATERNAIRE				14979	R1611927	EARL PAILLAUGUE	75120443900010	381101.000228181249	6321501.004532235
etage 2023	27896	6847	RION-DES-LANDES	K	153	NAPPE DU MIO-PLUO-QUATERNAIRE				14974	WA0013407	LABAT ALAIN	41093940900018	381824.02999999956	6323609.499999990
etage 2023	27898	6853	RION-DES-LANDES	F	21	NAPPE DU MIO-PLUO-QUATERNAIRE				14983	01131485	EARL TOUTSOU	42284687300012	388489.37999999957	6316682.999999989
etage 2023	27899	6854	RION-DES-LANDES	F	21	NAPPE DU MIO-PLUO-QUATERNAIRE				14983	2010800130AH	EARL TOUTSOU	42284687300012	388479.00022712406	6316660.004531840
etage 2023	27901	6868	RION-DES-LANDES	B	242	NAPPE DU MIO-PLUO-QUATERNAIRE				14993	2851 HORAIRE	EARL DE BERDOT	52115730500017	385778.49999999953	6325735.999999991
etage 2023	27908	6889	RION-DES-LANDES	F	357	NAPPE DU MIOCENE				15002	WA0103172	EARL LES TOURNESOLS	44531825600010	388028.33999999956	6317716.999999990
etage 2023	27917	7259	SAINT-CRICO-VILLENEUVE	ZE	12	NAPPE DU MIOCENE (ARMAGNAC)				15024	01WZ18606	LAMITON GENEVIEVE	41911977100014	429988.77999999973	6315494.999999991
etage 2023	27921	7314	SAINT-GEIN	G	193	NAPPE DU MIOCENE (ARMAGNAC)				18874	IOACI100086	EARL BARBES PIGNAGNON	48974186800017	432640.21999999956	6309397.499999988
hors etage 2023-2024	27923	7314	SAINT-GEIN	ZA	38	NAPPE DU MIOCENE (ARMAGNAC)				15035	EO1Z11863916	SAINT LEZER PIERRE	40143833800014	433072.339999999618	6307768.499999989
etage 2023	27923	7314	SAINT-GEIN	ZA	38	NAPPE DU MIOCENE (ARMAGNAC)				15035	EO1Z11863916	SAINT LEZER PIERRE	40143833800014	433072.339999999618	6307768.499999989
etage 2023	27928	7439	SAINT-GEOURS-DE-MAREM	AX	50	NAPPE DU MIO-PLUO-QUATERNAIRE				15081	WA0103263	EARL POUPON	42937896100016	360775.59999999953	6296155.499999988
etage 2023	27930	7439	SAINT-GEOURS-DE-MAREM	AX	337	NAPPE DU MIO-PLUO-QUATERNAIRE				15088	1446052668	LABAT SYLVAIN	78956545400012	442596.99999999951	6338367.499999990
etage 2023	27932	7439	SAINT-GEOURS-DE-MAREM	AI	547	NAPPE DU MIOCENE				15092	01WZ43167	CUMA D'AYGUELONGUE	43147706600010	444860.71999999973	6338608.999999990
etage 2023	27933	7538	SAINT-JEAN-DE-LIER	B	123	NAPPE ALLUVIALE DES TERRASSES RECENTES				15102	WA021A310-1	SUZAN FRANCK	39050267200012	388432.059999999474	6307017.499999987
etage 2023	27934	7539	SAINT-JEAN-DE-LIER	B	219	NAPPE ALLUVIALE DES TERRASSES RECENTES				15102	WA021A310-1	SUZAN FRANCK	39050267200012	388570.21999999956	6306445.999999989
etage 2023	27940	7759	SAINT-MARTIN-D'ONEY	B	468	NAPPE DU MIO-PLUO-QUATERNAIRE				15128	03WZ29119	GAEC DE LABADUC	39829388600014	406840.93999999953	6320963.999999990
etage 2023	27943	7783	SAINT-MARTIN-D'ONEY	B	468	NAPPE DU MIO-PLUO-QUATERNAIRE				15135	WA01131290	GAEC DE LABADUC	39829388600014	406670.77999999956	6321009.499999990
etage 2023	27945	7787	SAINT-MARTIN-D'ONEY	L	16	NAPPE DU MIO-PLUO-QUATERNAIRE				15139	WA0123340	EARL PEDARNAUD	81917213100016	406917.11999999958	6320592.999999990
etage 2023	27955	7840	SAINT-PAUL-LES-DAX	AO	169	NAPPE DU MIO-PLUO-QUATERNAIRE				15151	R11614069	EARL DE CAPDEVILLE	48769543900017	367267.00023729047	6303565.004528826
etage 2023	27957	7872	SAINT-PAUL-LES-DAX	AT	59	NAPPE DU MIO-PLUO-QUATERNAIRE				15155	R1614095	SCEA DU PEYROU	43441353000016	372231.00023757368	6304795.004529259
etage 2023	27962	7921	SAINT-PERDON	AS	283	NAPPE DU MARSAN				15168	WA9933350	EARL MALHERBE	43162020200017	412208.299999999639	6312806.999999989
etage 2023	27964	7926	SAINT-PERDON	AM	393	NAPPE DU MIOCENE (AQUITANIE)				15177	WA162A0189	EARL MALHERBE	43162020200017	412849.00020529446	6315625.004532681
etage 2023	27966	7932	SAINT-PERDON	AM	400	NAPPE DU MIOCENE (AQUITANIE)				15177	WA0123580	EARL MALHERBE	43162020200017	413042.899999999616	6315535.499999990
etage 2023	27967	7940	SAINT-PERDON	AP	15	NAPPE DU MARSAN				15179	NR21918943	EARL JEAN PRIM	39107377200017	410983.000206469384	6311685.004532005
etage 2023	27968	7941	SAINT-PERDON	AR	48	NAPPE DU MARSAN				15179	NR21918935	EARL JEAN PRIM	39107377200017	411494.000206132943	6312386.004532135
etage 2023	27969	7943	SAINT-PERDON	AS	42	NAPPE DU MARSAN				15179	NR21918938	EARL JEAN PRIM	39107377200017	411536.00020614668	6313491.004532307
etage 2023	27975	8066	SAINT-VINCENT-DE-PAUL	ZA	117	NAPPE ALLUVIALE DES TERRASSES ANCIENNES				15201	WA112A0251	EARL DU DIOS	377781.000229714962	4302622.004529146	6306222.004529146
etage 2023	27979	8162	SAINT-YAGUEN	D	854	NAPPE DU MIO-PLUO-QUATERNAIRE				15225	En cours	EARL DES CHENES	50475287400017	401461.0002135096	6317960.004532573
etage 2023	27986	8278	SARRAZIET	C	380	NAPPE DU CRETACE (BEARN)				15246	08AC054107	ASA DE SARRAZIET	29400047600019	418160.000200703391	6294971.004529529
etage 2023	27987	8279	SARRAZIET	C	340	NAPPE DU CRETACE (BEARN)				15246	CALYSTO1600-3270016	ASA DE SARRAZIET	29400047600019	418153.000200709794	6295007.004529536
etage 2023	27995	9538	SOUPROSSE	N	288	NAPPE ALLUVIALE DES TERRASSES ANCIENNES				15281	En cours	EARL RENARD BLANC	43477890800013	402236.939999999537	6303983.499999989
etage 2023	28001	9581	SOUPROSSE	C	162	NAPPE DU MARSAN				15298	WA0113026	LABARTHE JEROME	48027306900017	400740.469999999623	6306411.999999990
etage 2023	28005	9989	TETHIEU	D	220	NAPPE ALLUVIALE DES TERRASSES RECENTES				15369	WA0113562	DUFORT MARIE-PIERRE	81858571300014	380061.879999999423	6301930.499999988
etage 2023	28016	10275	UCHACQ-ET-PARENTIS	AD	329	NAPPE DU MIO-PLUO-QUATERNAIRE				15405	01WZ0000575	SCEA L'ESTRIGON	81976522300014	414085.969999999623	6323440.999999990
hors etage 2023-2024	28030	10275	UCHACQ-ET-PARENTIS	AK	509	NAPPE DU MIOCENE (HELVETIEN)				15414	Y21R1810183	SCEA PEPINIERES PLANFO	38978413300016	417120.000202521274	6322742.004533880
etage 2023	28030	10275	UCHACQ-ET-PARENTIS	AK	509	NAPPE DU MIOCENE (HELVETIEN)				15414	Y21R1810183	SCEA PEPINIERES PLANFO	38978413300016	417120.000202521274	6322742.004533880
hors etage 2023-2024	28031	10276	UCHACQ-ET-PARENTIS	AK	512	NAPPE DU MIOCENE (HELVETIEN)				15414	Inutile	SCEA PEPINIERES PLANFO	38978413300016	417220.000202452182	6322788.004533892
hors etage 2023-2024	28032	10277	UCHACQ-ET-PARENTIS	AK	510	NAPPE DU MIOCENE (HELVETIEN)				15414	Y21R1810183	SCEA PEPINIERES PLANFO	38978413300016	417157.000202491297	6322636.004533868
etage 2023	28032	10277	UCHACQ-ET-PARENTIS	AK	510	NAPPE DU MIOCENE (HELVETIEN)				15414	Y21R1810183	SCEA PEPINIERES PLANFO	38978413300016	417157.000202491297	6322636.004533868
etage 2023	28033	10277	UCHACQ-ET-PARENTIS	AK	510	NAPPE DU MIOCENE (HELVETIEN)				15414	Y21R1810183	SCEA PEPINIERES PLANFO	38978413300016	417157.000202491297	6322636.004533868
etage 2023	28037	10396	VIELLE-SOUBIRAN	AE	623	NAPPE DU MIOCENE				15428	18AEJ008053	GAEC LAMOUILLIE	35353345800017	448214.00018066502	6333391.004536420
etage 2023	28037	10396	VIELLE-SOUBIRAN	AE	701	NAPPE DU MIOCENE				15428	13AEH103265	GAEC LAMOUILLIE	35353345800017	446531.000181863375	6333171.004536335
etage 2023	28045	10396	VILLENEUVE-DE-MARSAN	B	446	NAPPE DU MIOCENE (ARMAGNAC)				15446	WA0123285	ASA DE PITOC	29400067400019	435381.969999999565	6319067.999999989
etage 2023	28049	10688	YGOS-SAINT-SATURNIN	E	467	NAPPE DU MIO-PLUO-QUATERNAIRE				15453	WA0113009	EARL SAINT SERIN	41128890500010	401674.029999999562	6325683.499999989
etage 2023	28056	10725	YGOS-SAINT-SATURNIN	D	239	NAPPE DU MIOCENE				15478	WA0103015-1	SCEA DU YEROT	41440915100019	401456.000213926076	6328179.004534015
etage 2023	28057	10725	YGOS-SAINT-SATURNIN	E	698	NAPPE DU MIOCENE				15485	WA082A248	EARL LA GARBAYE	39061515100011	400630.059999999474	6326288.499999988
etage 2023	28059	10725	YGOS-SAINT-SATURNIN	E	289	NAPPE ALLUVIALE DES TERRASSES RECENTES				15495	WA0103235	SCEA DES MOURELLES	50395478600011	377384.11999999953	6298574.999999990
etage 2023	28064	10800	CAMPAGNE	AR	116	NAPPE DU MARSAN				14784	WA0103207	EARL BEVISEM	50329231000011	409028.000207808073	6312396.004532041
etage 2023	28065	10801	CAMPAGNE	AR	115	NAPPE DU MARSAN				14784	WA0103211	EARL BEVISEM	50329231000011	408812.000208040699	6312292.004532016
etage 2023	28067	10882	PONT-DE-LANNE	ZC	10	NAPPE ALLUVIALE DES TERRASSES ANCIENNES				46082	WA9813290	EARL DU LISE	40061894800014	363831.000238711073	6283196.004525003
etage 2023	28068	10888	RION-DES-LANDES	B	1010	NAPPE DU MIO-PLUO-QUATERNAIRE				14993	2852 HORAIRE	EARL DE BERDOT	52115730500017	385833.05999999959	6326055.499999991
etage 2023	28069	10889	RION-DES-LANDES	B	1010	NAPPE DU MIO-PLUO-QUATERNAIRE				14993	2853 HORAIRE	EARL DE BERDOT	52115730500017	385968.719999999506	6326031.999999989
etage 2023	28070	10890	RION-DES-LANDES	B	1010	NAPPE DU MIO-PLUO-QUATERNAIRE				14993	2854 HORAIRE	EARL DE BERDOT	52115730500017	385880.339999999502	6325852.999999989
etage 2023	28073	11104	SAINT-SEVER	P	69	NAPPE ALLUVIALE DES TERRASSES RECENTES				15530	00WZ0031343	EARL MARGUIT	44786289700017	407767.249999999534	6303254.499999989
etage 2023	28075	11121	ONARD	C	226	NAPPE ALLUVIALE DES TERRASSES ANCIENNES				14851	WA1A2A0311	EARL FERME DU BOSQUE	48083635200017	390620.699999999546	6305177.499999990
hors etage 2023-2024	28077	11162	BENQUET	F	461	NAPPE ALLUVIALE DES TERRASSES RECENTES				14155	Inutile	SCEA VALLEE DE L'ADOUR	3284571500013	417591.33999999956	63004981.999999988
etage 2023	28085	11450	HERRE	B	22	NAPPE DU MIOCENE				14596	02WZ121357	INDIVISION LAFFARGUE	53988619		

Période	N° point OUGC IRRIGADOUR	Nom du point de prélèvement - Administratif	Commune du point de prélèvement	Section cadastrale	Numéro cadastral	Nom de ressource	Débit demandé (m3/h)	Volume (m3)	Superficie irriguée (ha)	N° du point parent	N° du dispositif de comptage	Raison sociale	SIRET	X	Y
etage 2023	28264	35422	PERQUIE	E	251	Reservoir ETANG DE GAUBE BIDAOU (93 575 m³)				17778	01WZ116316	MOREL PIERRE	42023044300012	440047.000185743906	6311477.004533068
etage 2023	28265	5339_2019	CAUPENNE	B	389	Riviere Louts alimentee par CACG/HAGETMAU				16398	WA0113028	GAEC DES MOULINS	32398223100025	398397.00021474174	6295040.004528736
etage 2023	28267	35711	AIRE-SUR-L'ADOUR	AT	223	NAPPE ALLUVIALE DES TERRASSES RECENTES				17888	113349	EARL JULIANNE	39757330400029	438609.00018622732	6296459.004530562
hors etage 2023-2024	28269	31499_2019	LABASTIDE-D'ARMAGNAC	B	135	Riviere Douze alimentee par CACG (TAILLURET)				16371	19001970004	EARL DE LA DOUZE	49281782000011	446691.000181399868	6322915.004534978
etage 2023	28269	31499_2019	LABASTIDE-D'ARMAGNAC	B	135	Riviere Douze alimentee par CACG (TAILLURET)				16371	19001970004	EARL DE LA DOUZE	49281782000011	446691.000181399868	6322915.004534978
etage 2023	28270	35855	SAINT-AUBIN	D	401	Riviere Gouaougue Q3060500				16011	WA01137139	SCEA DU HAUT POLYET	50862283400010	397877.9999999946	6298709.499999988
etage 2023	28271	35856	SAINT-AUBIN	C	109	Riviere Gouaougue Q3060500				16011	WA01137139	SCEA DU HAUT POLYET	50862283400010	397877.9999999946	6298709.499999988
etage 2023	28280	35935	GARREY	C	193	Riviere Luys reunis				15734	01WZ005207	EARL DE BOY ET MORR	40450176900024	383884.000224912772	6292073.004527581
etage 2023	28287	5427_2021	LE FRECHE	S	359	Riviere Midou alimentee par CACG/CHARROS				15602	02WAI34927	GARBAGE CONSTANCE	41464372600014	439957.000185888436	6316556.004533832
etage 2023	28298	36435	CASTELNAU-TURSAN	ZD	6	Riviere Bas alimentee par ASA DE BATS URGONS				18130	75147	ASA DE BATS-URGONS	29400036900016	425250.0599999959	6288183.499999989
etage 2023	28306	6126_2019	DUHORT-BACHEN	N	11	Riviere Buros alimentee par ASA DE PLAINE SAINT JEAN				16971	14AE105327	ASA DE PLAINE SAINT-JEA	29400082300012	433980.000189547194	6297244.004530527
etage 2023	28307	21306_2019	DUHORT-BACHEN	B	130	Riviere Buros alimentee par ASA DE PLAINE SAINT JEAN				16971	wa0123028	ASA DE PLAINE SAINT-JEA	29400082300012	433549.49999999534	6297774.999999988
etage 2023	28312	5388_2019	SAINT-JUSTIN	K	262	Riviere Douze alimentee par CACG (TAILLURET)				16454	ZK4618	SCEA D'AROUILLE	53339803800018	440246.37999999655	6326005.499999990
etage 2023	28313	5387_2019	SAINT-JUSTIN	I	69	Riviere Douze alimentee par CACG (TAILLURET)				16454	932729	SCEA D'AROUILLE	53339803800018	441962.65999999567	6325645.499999990
etage 2023	28314	5374_2019	LABASTIDE-D'ARMAGNAC	A	138	Riviere Douze alimentee par CACG (TAILLURET)				16372	06WZ66768	EARL DOMAINE DE RIBER	41138593300014	445260.74999999534	6324489.999999988
etage 2023	28315	5375_2019	LABASTIDE-D'ARMAGNAC	A	1	Riviere Douze alimentee par CACG (TAILLURET)				16372	05WAU73376	EARL DOMAINE DE RIBER	41138593300014	445571.93999999595	6324184.499999989
etage 2023	28318	6130_2019	DUHORT-BACHEN	B	130	Riviere Buros alimentee par ASA DE PLAINE SAINT JEAN				16971	wa0023229	ASA DE PLAINE SAINT-JEA	29400082300012	433547.49999999564	6297775.999999988
etage 2023	28319	21463_2019	DUHORT-BACHEN	B	130	Riviere Buros alimentee par ASA DE PLAINE SAINT JEAN				16971	wa0123058	ASA DE PLAINE SAINT-JEA	29400082300012	433550.46999999565	6297772.999999988
etage 2023	28320	37650	PARLEBOSCQ	G	8	Reservoir DEPART (30000 m³)				18654	En cours	EARL DU HERS	50327265000014	458675.77999999662	6319377.499999988
etage 2023	28321	37651	PARLEBOSCQ	G	8	Reservoir DEPART (30000 m³)				18654	En cours	EARL DU HERS	50327265000014	458679.74999999651	6319379.499999988
etage 2023	28325	37884	ESTIGARDE	A	284	NAPPE DU MIOCENE				14428	4AEI006373	PRUGUE PATRICIA	44072910100012	449849.000179486582	6333156.004536444
etage 2023	28326	37886	SAINT-CRICQ-VILLENEUVE	ZE	12	NAPPE DU MIOCENE (ARMAGNAC)				15024	05WZ13683	LAHITTON GENEVIEVE	41911977100014	430021.79999999667	6315418.499999989
etage 2023	28342	PRL40_389	SAINT-GEOURS-DE-MAREM	AL	8	NAPPE DU MIO-PLIO-QUATERNAIRE				15054	En cours	EARL DES MONTS	41848779900011	356835.15999999451	6298654.499999990
etage 2023	28343	38066	BAS-MAUCO	B	2	Reservoir HOURS (40000 m³)				16914	01WZ019679	SCEA LA CHENAIE	41283821100016	414945.11999999646	6307176.499999990
etage 2023	28344	38081	BEGAAR	ZC	44	Riviere RETJONS (Affluent Midouze)				15629	2246002212	EARL DE BANOS	47821033900014	391716.000220199116	6311781.004531232
etage 2023	28345	38082	BEGAAR	ZC	44	Riviere RETJONS (Affluent Midouze)				15629	2246003308	EARL DE BANOS	47821033900014	391717.000220198301	6311778.004531232
etage 2023	28349	38124	SAINT-LOUBOUER	G	179	Reservoir ASA DES PMS SAINT-LOUBOUER 2 (105000 m³)				18219	WA045A017	ASA DES PMS	29400297700014	427109.02999999662	6291924.999999988
etage 2023	28351	38184	EYRES-MONCUBE	A	414	NAPPE DU CRETACE (BEARN)				18789	2675790	ASA DE EYRES-MONCUBE	29400048400013	412827.43999999653	6298078.499999990
etage 2023	28352	38185	EYRES-MONCUBE	A	414	NAPPE DU CRETACE (BEARN)				18789	2676277	ASA DE EYRES-MONCUBE	29400048400013	412849.65999999509	6298107.999999988
etage 2023	28353	38258	SAINT-PERDON	AE	48	Riviere HURON				16103	01131771	CAZAUBON THIERRY	35075376000015	409722.000207585399	6317167.004532787
etage 2023	28354	38260	SAINT-PERDON			Riviere Midouze				18445	01131757	GFR NADETTE	42158262000015	408476.05999999599	6318533.999999990
etage 2023	28356	38482	BOURDALAT	D	277	Reservoir L'HOSTE (52000 m³)				18667	22AEI00948	EARL BIGNOLLES	41179887900010	441178.000184896635	6310328.004532930
etage 2023	28357	38483	BOURDALAT	D	277	Reservoir L'HOSTE (52000 m³)				18667	22AEI00965	EARL BIGNOLLES	41179887900010	441174.000184896662	6310331.004532931
etage 2023	28365	38657	MEES	ZB	37	Riviere Adour				16400	WA0023111	EARL DUCASSE SERGE	53068204600012	369790.55999999532	6297424.499999989
etage 2023	28367	38777	LACRABE	C	63	Riviere Moulin de Lagut				15784	WA10020046	BROUCA SYLVAIN	79911403800018	408846.000206896046	6284618.004527271
etage 2023	28368	38778	LACRABE	B	123	Riviere Moulin de Lagut				15784	WA10020046	BROUCA SYLVAIN	79911403800018	408970.000206832774	6285223.004527386
etage 2023	28370	38781	SAINT-PAUL-LES-DAX	BC	17	NAPPE DU MIO-PLIO-QUATERNAIRE				15150	01WZG355594	LAGRAULA AURELIEN	80867522700017	372728.02999999504	6304129.999999988
etage 2023	28371	38790	GAILLERES	B	420	Dispositif fictif MAULON				16716	WA156A0005	EARL PHILIPPE TARTAS	4037500019304241	430275.00019304241	6320586.004534022
etage 2023	28372	29997_2019	SAINT-CRICQ-CHALOSSE	F	331	Riviere Louts alimentee par CACG/HAGETMAU				16444	WA142A0281	EARL ROMIAL	42287428900016	402660.79999999523	6291806.499999987
etage 2023	28379	38976	CERE	D	201	NAPPE DU MIO-PLIO-QUATERNAIRE				14393	03WZG05455	EARL DE LIBON	37929713800016	413094.19999999604	6327108.999999990
etage 2023	28380	PRL40_389	RETJONS	A	19	NAPPE DU MIO-PLIO-QUATERNAIRE				18904	01117425	SCEA CANTEGRIT	33407685800011	436236.21999999623	6347311.999999990
etage 2023	28384	PRL40_389	RETJONS	A	275	NAPPE DU MIO-PLIO-QUATERNAIRE				18905	01117445	SCEA CANTEGRIT	33407685800011	437224.89999999674	6346546.499999991
etage 2023	28390	23642_2019	DUHORT-BACHEN	I	43	Riviere Lourden alimentee par CACG/DUHORT BACHEN	97	65 740	38,11	28390	2299235-99	EARL DE JACQUES	38038752200010	430948.000191758445	6298732.004530671
etage 2023	28391	23641_2019	RENING	K	516	Riviere Lourden alimentee par CACG/DUHORT BACHEN				28390	zr2990	EARL DE JACQUES	38038752200010	430802.00019142605	6300123.004530900
etage 2023	28393	39382	ESTIGARDE	A	277	NAPPE DU MIOCENE				14428	16AEI00536	PRUGUE PATRICIA	44072910100012	449610.000179652649	6333004.004536417
etage 2023	28396	39400	AUDON	C	100	NAPPE DU MIOCENE				10089	WA042A323	EARL DE L'ADOUR	40284466600017	392454.69999999546	6306986.499999991
hors etage 2023-2024	28409	39428	LOSSE	C	410	NAPPE DU MIO-PLIO-QUATERNAIRE				14719	Inutile	SCEA DOMAINE DE BARA	41114757200019	456114.199999999721	6337252.999999990
hors etage 2023-2024	28410	39429	LOSSE	C	410	NAPPE DU MIO-PLIO-QUATERNAIRE				14719	Inutile	SCEA DOMAINE DE BARA	41114757200019	456057.199999999646	6337359.499999989
hors etage 2023-2024	28414	39499	GAREIN	B	835	NAPPE DU MIOCENE (AQUITANIE)				15573	In cours	SCEA DOMAINE DE POUY	35370702900024	409633.52999999646	6336931.499999989
etage 2023	28414	39499	GAREIN	B	835	NAPPE DU MIOCENE (AQUITANIE)				15573	In cours	SCEA DOMAINE DE POUY	35370702900024	409633.52999999646	6336931.499999989
etage 2023	28415	39500	MEILHAN	C	10	Riviere Rebillon Q2600580		34 800	15	28415	Inutile	EARL DE LA MIDOUZE	39963276900014	403167.000212206447	6315824.004532325
hors etage 2023-2024	28420	39620	BOURDALAT	D	273	Reservoir COUCHOT RIVE GAUCHE (1600m³)				18632	01231726	EARL HORSANI	75034932600017	441211.000184872886	6310320.004532931
etage 2023	28420	39620	BOURDALAT	D	273	Reservoir COUCHOT RIVE GAUCHE (1600m³)				18632	01231726	EARL HORSANI	75034932600017	441211.000184872886	6310320.004532931
etage 2023	28421	39621	PONTONX-SUR-L'ADOUR	CD	6	NAPPE DU MIO-PLIO-QUATERNAIRE				14881	5153 HORAIRE 25	EARL THIOU DE LA LANDE	41935723100010	381642.000227281998	6309696.004530472
etage 2023	28426	39788	YGOS-SAINT-SATURNIN	D	639	NAPPE DU MIO-PLIO-QUATERNAIRE				15468	E01ZF207421-1	SCEA DU GRAND JACQUE	40435589300029	403158.59999999511	6325858.499999989
etage 2023	28427	PRL40_397	SAINT-PERDON	AP	48	NAPPE DU MARSAN				19083	En cours	LABOUDIGUE SERGE	39312031600012	412338.39999999558	6311377.499999988
etage 2023	28428	PRL40_397	SAINT-PERDON	AP	48	NAPPE DU MARSAN				19083	En cours	LABOUDIGUE SERGE	39312031600012	412386.83999999556	6311406.999999989
hors etage 2023-2024	28433	39865	UCHACQ-ET-PARENTIS	AK	510	NAPPE DU MIOCENE (HELVETIEN)				15414	Y21R1810183	SCEA PEPINIERES PLANFC	38978413300016	417128.000202517549	6322778.004533889
etage 2023	28433	39865	UCHACQ-ET-PARENTIS	AK	510	NAPPE DU MIOCENE (HELVETIEN)				154					

Période	N° point OUGC IRRIGADOUR	Nom du point de prélèvement - Administratif	Commune du point de prélèvement	Section cadastrale	Numéro cadastral	Nom de ressource	Débit demandé (m3/h)	Volume (m3)	Superficie irriguée (ha)	N° du point parent	N° du dispositif de comptage	Raison sociale	SIRET	X	Y
etage 2023	28650	41977	AIRE-SUR-L'ADOUR	AT	112	NAPPE ALLUVIALE DES TERRASSES RECENTES				14054	En cours	EARL LANDEZAK	37855284800020	439161.11999999953	6296092.499999988
etage 2023	28651	41979	SAINT-PAUL-LES-DAX	AM	40	NAPPE DU MIO-PLUO-QUATERNAIRE				19567	En cours	EARL DE BONHOMME	78903924500012	368702.99999999534	6300745.999999989
etage 2023	28661	42071	MONT-DE-MARSAN	CI	138	WA144A0046				14808	WA144A0046	BENETEAU ROLAND	44411448200029	421909.99999999534	6313499.999999990
etage 2023	28663	42170	SAINT-CRUC-VILLENEUVE	ZE	12	NAPPE DU MIOCENE (ARMAGNAC)				15024	11AC101900	LAHITTON GENEVIEVE	41911977100014	429920.02999999679	6315435.999999990
etage 2023	28667	24069 20	BONNEGARDE	C	11	Riviere Luy de Bearn alimentee par CACG/AYGUELONGUE				19885	14AC101296	EARL TUQUET	41139063600016	399893.000213062798	6280438.004526092
etage 2023	28668	PLR40 422	HERRE	B	605	NAPPE DU MIO-PLUO-QUATERNAIRE	31	110 088	30,58	28668	1976 HORAIRE	INDIVISION LAFFARGUE	53988619200019	458055.000173531123	6307500.004536405
hors etage 2023-2024	28670	42227	SAINT-GEIN	ZA	38	NAPPE DU MIOCENE (ARMAGNAC)				15035	WA11A000180	SAINT LEZER PIERRE	40143833800014	432539.61999999588	6307546.499999990
etage 2023	28670	42227	SAINT-GEIN	ZA	38	NAPPE DU MIOCENE (ARMAGNAC)				15035	WA11A000180	SAINT LEZER PIERRE	40143833800014	432539.61999999588	6307546.499999990
etage 2023	28674	42281	UCHACQ-ET-PARENTIS	AH	64	NAPPE DU MIO-PLUO-QUATERNAIRE				15412	En cours	SCEA L'ESTRIGON	81976522300014	417906.74999999651	6324457.999999991
etage 2023	28675	23680 20	GAMARDE-LES-BAINS	B	7	Riviere Louts alimentee par CACG/HAGETMAU				17876	WA021A306	EARL LE SANPADIC	79071638500014	389662.02999999562	6301595.999999988
etage 2023	28679	PLR40 424	SAINT-GOR	AI	546	NAPPE DU MIOCENE				15092	OZWHZ25964	CUMA D'AYGUELONGUE	43147706600010	444655.02999999679	6338614.999999990
etage 2023	28680	42464	SAINT-YAGUEN	D	407	NAPPE DU MIOCENE				15228	WA021A301	GAEC DE LABADUC	39829388600014	401949.99999999534	6318099.999999989
etage 2023	28686	42530	SAINT-SEVER			GABAS REALIMENTE				19128	En cours	ASA DU GABAS AVAL	29400059100015	409239.000207242672	6299980.004530038
etage 2023	28689	42644	SORT-EN-CHALOSSE			Reservoir WASSALLE (34500 m³)				16885	WA123A0027	EARL RUSALEN	3456611500018	385200.05999999582	6295599.999999987
etage 2023	28691	42647	LE FRECHE			Reservoir LAMIQUELLE (80000 m³)				16667	12AC123093	SCEA DE CENDES	32311583200012	441379.61999999704	6318524.999999990
etage 2023	28693	42686	CREON-D'ARMAGNAC	B	884	NAPPE DU MIOCENE				14408	15315572	EARL DU CASTAGNET	4452256500019	456501.09999999627	6326767.999999990
hors etage 2023-2024	28696	42709	BENQUET	F	463	NAPPE DU MARSAN				19400	Inutile	MALLET MATHIEU	52229164000012	418425.49999999593	6305098.499999988
hors etage 2023-2024	28697	42710	SAINT-SEVER	C	154	NAPPE DU MARSAN				19400	AB75059	MALLET MATHIEU	52229164000012	418586.00020795534	6305077.004531257
etage 2023	28697	42710	SAINT-SEVER	C	154	NAPPE DU MARSAN				19400	AB75059	MALLET MATHIEU	52229164000012	418586.00020795534	6305077.004531257
hors etage 2023-2024	28704	42815	SAINT-JUSTIN	F	314	NAPPE DU PLOCENE (ARMAGNAC)				19657	Inutile	FONDEVILLE JEAN-BAPT	81217087600013	437532.000188023143	6325105.004534961
etage 2023	28705	42835	POYANNE	D	98	Reservoir TAILLADE DE POYANNE (2500 m³)				16808	WA110A0006	MONCOT NATHALIE	38903903300011	392412.000219376408	6304058.004530022
etage 2023	28706	42836	TARTAS			Riviere Midouze				16443	WA0113353	COMMET FABIEN	75170174900010	392512.96999999448	6310110.499999988
etage 2023	28707	42837	TARTAS			Riviere Midouze				16443	WA0113353	COMMET FABIEN	75170174900010	392512.96999999448	6310110.499999988
etage 2023	28708	42838	TARTAS			Riviere Midouze				16443	WA0113353	COMMET FABIEN	75170174900010	392512.96999999448	6310110.499999988
etage 2023	28710	42864	AURICE	A	45	NAPPE DU MARSAN				19672	15089307	GARDESSE VINCENT	42878692500019	409372.87999999579	6309259.499999988
etage 2023	28711	42886	LAHOSSE			Reservoir LACABANNE (53000m³)				19685	WA162A0133	GAEC DE MENOAUDE	51880036200015	393129.96999999565	6298599.999999990
etage 2023	28712	42890	CAMPAGNE			NAPPE DU MARSAN				19660	WA14303866	LAPEYRE PIERRE	43479912800013	407939.96999999681	6312132.999999991
etage 2023	28713	42891	CAMPAGNE			NAPPE DU MARSAN				19660	WA14303745	LAPEYRE PIERRE	43479912800013	407917.05999999474	6312089.999999990
etage 2023	28714	42894	AURICE	A	45	NAPPE DU MARSAN				19672	15089307	GARDESSE VINCENT	42878692500019	409313.52999999627	6309272.499999989
hors etage 2023-2024	28717	42917	MAZEROLLES	A	138	Riviere LARRIOUCLA				15825	01WZ16088	LABARCHEDE JACQUES	42022930400019	423688.000197546382	6315175.004530292
etage 2023	28717	42917	MAZEROLLES	A	138	Riviere LARRIOUCLA				15825	01WZ16088	LABARCHEDE JACQUES	42022930400019	423688.000197546382	6315175.004530292
etage 2023	28718	42932	PARLEBOSCQ	G	8	Reservoir DEPART (30000 m³)				18654	En cours	EARL DU HERS	50327265000014	458685.87999999655	6319387.499999990
etage 2023	28720	42962	UCHACQ-ET-PARENTIS	AD	243	NAPPE DU MIO-PLUO-QUATERNAIRE				15411	WA162A0253	EARL DU LYS	47803341800029	412601.00020569918	6321454.004535226
etage 2023	28721	42963	MOUSCARDES	C	666	Reservoir LOUIS PINS HAUTS (40000 m³)				18858	WA9669241	ASA DE MOULIOTS	29400062500011	387265.000221144648	6283675.004526168
etage 2023	28723	42993	CAMPAGNE	AN	97	NAPPE DU MARSAN				19710	16ACG103330	DATCHARRY JEAN REMI	75098210000018	409243.87999999597	6313239.999999991
etage 2023	28724	42994	CAMPAGNE	AN	97	NAPPE DU MARSAN				19710	16ACG104506	DATCHARRY JEAN REMI	75098210000018	409143.69999999604	6313260.999999990
etage 2023	28725	43049	SOUPROSSE	N	288	NAPPE ALLUVIALE DES TERRASSES ANCIENNES				15281	En cours	EARL DU RENARD BLANC	43477890800013	402301.96999999506	6304101.499999990
etage 2023	28732	1464 2019	CASTELNAVET			Riviere Douze alimentee par CACG (SAINT-JEAN)				19746	19001750054	GAEC DE STR JEAN	472047.63999999665	6289566.559999988	
etage 2023	28733	1849 2019	SAINT-CHRISTIE-D'ARMAGNAC			MIDOUR AMONT REALIMENTE				19768	12AC103252	EARL DU TOUCH	38053200200017	455144.01999999669	6303705.399999990
etage 2023	28734	20003 201	CRAVENCERES			Riviere Douze alimentee par CACG (SAINT-JEAN)				19758	10AC1004765	EARL ROMA	80967885700016	462197.00016960838	6302772.004532440
hors etage 2023-2024	28735	20004 201	BOURROUILLAN			Riviere Douze alimentee par CACG (SAINT-JEAN)				20138	12AE1023000	EARL DU POUGET	41021281500014	459647.42999999644	6307464.299999990
etage 2023	28735	20004 201	BOURROUILLAN			Riviere Douze alimentee par CACG (SAINT-JEAN)				20138	12AE1023000	EARL DU POUGET	41021281500014	459647.42999999644	6307464.299999990
etage 2023	28736	20055 201	PROJAN			LEES DE LEMBEYE REALIMENTE	599	407 100	236	28736	NL14260311	ASA D AURENSAN	29320244600010	440107.000184718345	6284269.004528418
hors etage 2023-2024	28737	20055 201	PROJAN			LEES DE LEMBEYE REALIMENTE				27990	NL14260311	ASA DE PROJAN	29320215600015	440107.22999999632	6284269.169999989
etage 2023	28737	20055 201	PROJAN			LEES DE LEMBEYE REALIMENTE				27990	NL14260311	ASA DE PROJAN	29320215600015	440107.22999999632	6284269.169999989
hors etage 2023-2024	28738	20106 201	AZVIEU			Riviere Douze alimentee par CACG (SAINT-JEAN)				19751	Inutile	SCEA DE CAUNEZE	31952640600016	456780.10999999637	6311547.379999990
etage 2023	28741	20440 201	SAINT-CHRISTIE-D'ARMAGNAC			Riviere Douze alimentee par CACG (SAINT-JEAN)				19771	10AE100272	CAZENAVE J MARC	41786352900018	461155.56999999658	6304488.329999989
hors etage 2023-2024	28742	20441 201	BETOUS			MIDOUR AMONT REALIMENTE				19761	12AE102297	SCEA DASSION	42898328200016	458836.73999999641	6295953.739999989
etage 2023	28742	20441 201	BETOUS			MIDOUR AMONT REALIMENTE				19761	12AE102297	SCEA DASSION	42898328200016	458836.73999999641	6295953.739999989
hors etage 2023-2024	28743	20442 201	GAZAX-ET-BACCARISSE			RIBERETTE REALIMENTE				20098	Y21R1807007	BORDERES MIKAEL	44000011500020	471378.000162511715	6283665.004529383
etage 2023	28743	20442 201	GAZAX-ET-BACCARISSE			RIBERETTE REALIMENTE				20098	Y21R1807007	BORDERES MIKAEL	44000011500020	471378.000162511715	6283665.004529383
etage 2023	28744	20450 201	SAINT-JUSTIN			ARROS REALIMENTE				21022	Y21R1807656	BOURBON SERGE	39998971400015	468640.000164003519	6269932.004526600
etage 2023	28746	20453 201	JUILLAC			ARROS REALIMENTE				21077	10AE1004013	EARL COUTANT	35278345000013	466515.77999999679	6274098.169999987
etage 2023	28747	20453 201	JUILLAC			ARROS REALIMENTE				21078	10AE1004023	VIRY OLIVIER	41786456800015	466515.77999999679	6274098.169999987
etage 2023	28749	20454 201	ARMENTIEUX			ARROS REALIMENTE				21038	Y21R1808643	EARL DE LANGLADE	44277361000013	466041.000165989273	6274319.004527402
hors etage 2023-2024	28750	20455 201	BEAUMARCHES			ARROS REALIMENTE				21097	16001870043	CAZENEUVE JOEL	39003803200012	464839.49999999534	6279436.519999988
etage 2023	28750	20455 201	BEAUMARCHES			ARROS REALIMENTE				21097	16001870043	CAZENEUVE JOEL	39003803200012	464839.49999999534	6279436.519999988
etage 2023	28751	20458 201	LADEVEZE-RIVIERE			ARROS REALIMENTE				21118	Y20R1805890	EARL GONZALEZ	38466608700018	465421.000166516285	6276957.004527901
etage 2023	28753	20460 201	PLAISANCE			ARROS REALIMENTE				21162	15-AD01-0094	SCEA DOMAINE DE LASSE	40917255800010	461026.00016989082	6284901.004529271
etage 2023	28754	20464 201	VIDOUZE			LOUET REALIMENTE				21190	9701481	ASA VIDOUZE	29650133100015	454229.99999999651	6263272.2899999

Période	N° point OUGC IRRIGADOUR	Nom du point de prélèvement - Administratif	Commune du point de prélèvement	Section cadastrale	Numéro cadastral	Nom de ressource	Débit demandé (m3/h)	Volume (m3)	Superficie irriguée (ha)	N° du point parent	N° du dispositif de comptage	Raison sociale	SIRET	X	Y
etiage 2023	28846	23564_20	SAINT-SEVER-DE-RUSTAN			ARROS REALIMENTE				21066	Y21R1807969	GAEC DUFF'HOLSTEIN	41191870900014	475113.000158901676	6253878.004523365
etiage 2023	28847	23565_20	MONTÉGUT-ARROS			ARROS REALIMENTE				21177	Y20R1803996	TUJAGUE PIERRE	39463599900029	473582.000160121253	6258167.004524267
hors etiage 2023-2024	28848	23566_20	MARCIAC			ARROS REALIMENTE				21223	A16313979	ASA CABOURNIEU	29320707200019	466824.000165395672	6273147.004527188
etiage 2023	28848	23566_20	MARCIAC			ARROS REALIMENTE				21223	A16313979	ASA CABOURNIEU	29320707200019	466824.000165395672	6273147.004527188
etiage 2023	28849	23568_20	LACASSAGNE			ESTEOUS REALIMENTE				21207	Y21R1808572	DANTIN PATRICK	51292897900016	470229.000162408862	6255734.004523620
etiage 2023	28850	23569_20	TOURNAY			ARROS REALIMENTE				21141	15-AD01-0148	LATAPIE ROLAND	31015469500012	474990.78999999572	6236892.599999986
etiage 2023	28851	23569_20	TOURNAY			ARROS REALIMENTE				21142	15-AD01-0148	LATAPIE ROLAND	31015469500012	474990.000158427749	6236892.004519368
etiage 2023	28852	23586_20	VERON-BERGELLE			Riviere Douze alimentee par CACG (SAINT-JEAN)				20041	04W2147918	GAEC ORPIERRE	80109417800010	465183.02999999679	6300670.259999990
etiage 2023	28853	23587_20	ESPAS			Riviere Douze alimentee par CACG (SAINT-JEAN)				20041	Y20R1805634	GAEC ORPIERRE	80109417800010	463744.24999999651	6301960.079999989
etiage 2023	28857	23652_20	GOUDON			ARROS REALIMENTE				21053	Y21R1807876	DAURAT ALIX	41915185700010	474070.000159231247	6241593.004520481
etiage 2023	28858	23653_20	GOUDON			ARROS REALIMENTE				21053	Y21R1807940	DAURAT ALIX	41915185700010	475268.000158421579	6242601.004520759
etiage 2023	28859	23666_20	TOURNAY			ARROS REALIMENTE				21153	16002490150	EARL DE L'ALLEE	474944.000158486029	6237132.004519427	
etiage 2023	28860	23667_20	BORDES			ARROS REALIMENTE				21153	16002490150	EARL DE L'ALLEE	82015241100014	474828.000158581999	6238108.004519660
etiage 2023	28861	23675_20	SAINT-CHRISTIE-D'ARMAGNAC			Riviere Douze alimentee par CACG (SAINT-JEAN)				19771	10AE100272	CAZENAVE J MARC	41786352900018	460637.87999999655	6305748.619999990
etiage 2023	28862	23676_20	LADÈVEZE-RIVIERE			ARROS REALIMENTE				21118	Y21R1806799	EARL GONZALEZ	38466608700018	465795.000166190705	6275328.004527592
hors etiage 2023-2024	28863	23685_20	MONTÉGUT-ARROS			ARROS REALIMENTE				21027	16001940134	BRUNET JEAN-MARC	45105985100019	473577.000160123222	6258076.004524248
etiage 2023	28863	23685_20	MONTÉGUT-ARROS			ARROS REALIMENTE				21027	16001940134	BRUNET JEAN-MARC	45105985100019	473577.000160123222	6258076.004524248
hors etiage 2023-2024	28864	23686_20	MONTÉGUT-ARROS			ARROS REALIMENTE				21027	16001940134	BRUNET JEAN-MARC	45105985100019	473706.000160048134	6258567.004524360
etiage 2023	28864	23686_20	MONTÉGUT-ARROS			ARROS REALIMENTE				21027	16001940134	BRUNET JEAN-MARC	45105985100019	473706.000160048134	6258567.004524360
hors etiage 2023-2024	28865	23687_20	PEYRIGUIERE			ARROS REALIMENTE				21051	Y21R1807727	GAEC DARRE	81453341000019	475692.000158174138	6244146.004521141
etiage 2023	28865	23687_20	PEYRIGUIERE			ARROS REALIMENTE				21051	Y21R1807727	GAEC DARRE	81453341000019	475692.000158174138	6244146.004521141
etiage 2023	28867	23723_20	LADÈVEZE-RIVIERE			ARROS REALIMENTE				21036	Y20R1804143	SCEA CAZENAVE	51110047100016	464896.000166930375	6278217.004528129
etiage 2023	28869	23728_20	AIGNAN			RIBERETTE REALIMENTE				19775	Y19R1801939	LADOUES J JACQUES	41898452200015	466731.000165975175	6288786.004530176
etiage 2023	28870	23729_20	AIGNAN			RIBERETTE REALIMENTE				19775	Y19R1801939	LADOUES J JACQUES	41898452200015	464699.00016749301	6290977.004530505
etiage 2023	28871	23762_20	CAZAUX-VILLECOMTAL			ARROS REALIMENTE				21120	Y21R1808182	GAEC LACARCE	41317830200019	470647.000162393611	6264171.004525466
etiage 2023	28873	23773_20	BECCAS			ARROS REALIMENTE				21119	Y21R1807651	GAEC IRINA	38187200100015	470565.000162453274	6264224.004525473
hors etiage 2023-2024	28874	23778_20	FUSTEROUAU			MIDOUR AMONT REALIMENTE				20164	13AE104498	EARL LAFFITTE	34970196100014	459016.10999999637	6293247.019999988
etiage 2023	28874	23778_20	FUSTEROUAU			MIDOUR AMONT REALIMENTE				20164	13AE104498	EARL LAFFITTE	34970196100014	459016.10999999637	6293247.019999988
hors etiage 2023-2024	28875	23779_20	FUSTEROUAU			MIDOUR AMONT REALIMENTE				20164	13AE104498	EARL LAFFITTE	34970196100014	459271.03999999572	6293007.039999989
etiage 2023	28875	23779_20	FUSTEROUAU			MIDOUR AMONT REALIMENTE				20164	13AE104498	EARL LAFFITTE	34970196100014	459271.03999999572	6293007.039999989
hors etiage 2023-2024	28876	23780_20	FUSTEROUAU			MIDOUR AMONT REALIMENTE				20164	13AE104498	EARL LAFFITTE	34970196100014	460135.55999999707	6292034.279999990
etiage 2023	28876	23780_20	FUSTEROUAU			MIDOUR AMONT REALIMENTE				20164	13AE104498	EARL LAFFITTE	34970196100014	460135.55999999707	6292034.279999990
etiage 2023	28877	23781_20	LASSERADE			MIDOUR AMONT REALIMENTE				20053	19001400013	EARL PEHAGET CARCHET	41004216200017	462600.60999999996	6288320.699999989
etiage 2023	28878	23836_19	SENAC			ESTEOUS REALIMENTE				20121	148202H514	ASA DU TUCO	29650198400011	470219.89999999916	6255994.709999989
etiage 2023	28879	23839_20	VIDOUZE			LOUET REALIMENTE				21203	05WL50302	SAINT GERMA MICHEL	42035970500019	454578.11999999964	6265577.849999989
etiage 2023	28880	23840_20	VIDOUZE			LOUET REALIMENTE				21203	05WL50302	SAINT GERMA MICHEL	42035970500019	454447.24999999651	6264132.669999989
hors etiage 2023-2024	28881	23842_20	SAINTE-AUNIX-LENGROS			ARROS REALIMENTE				21081	Y19R1803425	EARL DES 4 CHENES	41021051200019	464075.000167548656	6279307.004528312
etiage 2023	28881	23842_20	SAINTE-AUNIX-LENGROS			ARROS REALIMENTE				21081	Y19R1803425	EARL DES 4 CHENES	41021051200019	464075.000167548656	6279307.004528312
hors etiage 2023-2024	28882	23843_20	SAINTE-AUNIX-LENGROS			ARROS REALIMENTE				21081	Y19R1803425	EARL DES 4 CHENES	41021051200019	463958.000167641672	6279603.004528366
etiage 2023	28882	23843_20	SAINTE-AUNIX-LENGROS			ARROS REALIMENTE				21081	Y19R1803425	EARL DES 4 CHENES	41021051200019	463958.000167641672	6279603.004528366
hors etiage 2023-2024	28883	23844_20	SAINTE-AUNIX-LENGROS			ARROS REALIMENTE				21081	Y19R1803425	EARL DES 4 CHENES	41021051200019	463633.00016788434	6279972.004528426
etiage 2023	28883	23844_20	SAINTE-AUNIX-LENGROS			ARROS REALIMENTE				21081	Y19R1803425	EARL DES 4 CHENES	41021051200019	463633.00016788434	6279972.004528426
hors etiage 2023-2024	28884	23845_20	PLAISANCE			ARROS REALIMENTE				21081	Y19R1803487	EARL DES 4 CHENES	41021051200019	462941.000168403029	6280806.004528563
etiage 2023	28884	23845_20	PLAISANCE			ARROS REALIMENTE				21081	Y19R1803487	EARL DES 4 CHENES	41021051200019	462941.000168403029	6280806.004528563
hors etiage 2023-2024	28885	23846_20	PLAISANCE			ARROS REALIMENTE				21081	Y19R1803487	EARL DES 4 CHENES	41021051200019	462822.00016848871	6280845.004528566
etiage 2023	28885	23846_20	PLAISANCE			ARROS REALIMENTE				21081	Y19R1803487	EARL DES 4 CHENES	41021051200019	462822.00016848871	6280845.004528566
hors etiage 2023-2024	28886	23847_20	PLAISANCE			ARROS REALIMENTE				21081	Y19R1803487	EARL DES 4 CHENES	41021051200019	463340.000168120314	6280812.004528578
etiage 2023	28886	23847_20	PLAISANCE			ARROS REALIMENTE				21081	Y19R1803487	EARL DES 4 CHENES	41021051200019	463340.000168120314	6280812.004528578
hors etiage 2023-2024	28887	23848_20	PLAISANCE			ARROS REALIMENTE				21081	Y19R1803487	EARL DES 4 CHENES	41021051200019	462909.000168432947	6281025.004528603
etiage 2023	28887	23848_20	PLAISANCE			ARROS REALIMENTE				21081	Y19R1803487	EARL DES 4 CHENES	41021051200019	462909.000168432947	6281025.004528603
hors etiage 2023-2024	28888	23849_20	PLAISANCE			ARROS REALIMENTE				21081	Y19R1803487	EARL DES 4 CHENES	41021051200019	462732.0001685553	6280926.004528581
etiage 2023	28888	23849_20	PLAISANCE			ARROS REALIMENTE				21081	Y19R1803487	EARL DES 4 CHENES	41021051200019	462732.0001685553	6280926.004528581
hors etiage 2023-2024	28890	23906_20	LADÈVEZE-RIVIERE			ARROS REALIMENTE				21114	19000230040	BONNEMAISON JEAN-LU	41784927000018	465763.07999999975	6275843.549999990
etiage 2023	28890	23906_20	LADÈVEZE-RIVIERE			ARROS REALIMENTE				21114	19000230040	BONNEMAISON JEAN-LU	41784927000018	465763.07999999975	6275843.549999990
hors etiage 2023-2024	28891	23941_20	MANCIEU			Riviere Douze alimentee par CACG (SAINT-JEAN)				20138	Inutile	EARL DU POUGET	41021281500014	463536.2599999966	6306295.679999990
etiage 2023	28892	23941_20	MANCIEU			Riviere Douze alimentee par CACG (SAINT-JEAN)				20138	Inutile	EARL DU POUGET	41021281500014	463536.2599999966	6306295.679999990
hors etiage 2023-2024	28892	23942_20	LANNUX			LEES DE LEMBEYE REALIMENTE				27084	01331778	EARL LABOURDETTE	42316754300010	439061.90999999625	6288438.359999990
etiage 2023	28892	23942_20	LANNUX			LEES DE LEMBEYE REALIMENTE				27084	01331778	EARL LABOURDETTE	42316754300010	439061.90999999625	6288438.359999990
hors etiage 2023-2024	28893	23977_20	LASCIZERES			LOUET REALIMENTE				21189	T3003911	ASA LASCIZERES	29650192700010	455864.56999999658	6271262.419999989
etiage 2023	28893	23977_20	LASCIZERES			LOUET REALIMENTE				21189	T3003911	ASA LASCIZERES	29650192700010	455864.56999999658	6271262.419999989
etiage 2023	28896	2450_20	SEAILLES			Riviere Douze alimentee par CACG (SAINT-JEAN)</									

Période	N° point OUGC IRRIGADOUR	Nom du point de prélèvement - Administratif	Commune du point de prélèvement	Section cadastrale	Numéro cadastral	Nom de ressource	Débit demandé (m3/h)	Volume (m3)	Superficie irriguée (ha)	N° du point parent	N° du dispositif de comptage	Raison sociale	SIRET	X	Y
hors etiage 2023-2024	28972	32PRL297	BARCELONNE-DU-GERS			NAPPE ACCOMPAGNEMENT HORS ISOCHRON				20378	WA0133383	EARL DE LACASSAGNE	34116819300017	441077.99999999534	6294791.999999987
etiage 2023	28972	32PRL297	BARCELONNE-DU-GERS			NAPPE ACCOMPAGNEMENT HORS ISOCHRON				20378	WA0133383	EARL DE LACASSAGNE	34116819300017	441077.99999999534	6294791.999999987
hors etiage 2023-2024	28973	32PRL297	BARCELONNE-DU-GERS			NAPPE ACCOMPAGNEMENT HORS ISOCHRON				20378	WA0133383	EARL DE LACASSAGNE	34116819300017	440375.99999999593	6294963.999999989
etiage 2023	28973	32PRL297	BARCELONNE-DU-GERS			NAPPE ACCOMPAGNEMENT HORS ISOCHRON				20378	WA0133383	EARL DE LACASSAGNE	34116819300017	440375.99999999593	6294963.999999989
hors etiage 2023-2024	28974	32PRL297	BARCELONNE-DU-GERS			NAPPE ACCOMPAGNEMENT HORS ISOCHRON				20378	WA0133383	EARL DE LACASSAGNE	34116819300017	440551.99999999593	6295009.999999988
etiage 2023	28974	32PRL297	BARCELONNE-DU-GERS			NAPPE ACCOMPAGNEMENT HORS ISOCHRON				20378	WA0133383	EARL DE LACASSAGNE	34116819300017	440551.99999999593	6295009.999999988
hors etiage 2023-2024	28975	32PRL297	BARCELONNE-DU-GERS			NAPPE ACCOMPAGNEMENT HORS ISOCHRON				20378	WA0133383	EARL DE LACASSAGNE	34116819300017	440179.99999999593	6294836.999999989
etiage 2023	28975	32PRL297	BARCELONNE-DU-GERS			NAPPE ACCOMPAGNEMENT HORS ISOCHRON				20378	WA0133383	EARL DE LACASSAGNE	34116819300017	440179.99999999593	6294836.999999989
hors etiage 2023-2024	28976	32PRL297	BARCELONNE-DU-GERS			NAPPE ACCOMPAGNEMENT HORS ISOCHRON				20378	WA0133383	EARL DE LACASSAGNE	34116819300017	440610.99999999561	6295080.999999988
etiage 2023	28976	32PRL297	BARCELONNE-DU-GERS			NAPPE ACCOMPAGNEMENT HORS ISOCHRON				20378	WA0133383	EARL DE LACASSAGNE	34116819300017	440610.99999999561	6295080.999999988
hors etiage 2023-2024	28977	32PRL297	BARCELONNE-DU-GERS			ADOUR CANAUX ET SES AFFLUENTS				20380	WA0133336	EARL DE LACASSAGNE	34116819300017	439118.000185761601	6293602.004530084
etiage 2023	28977	32PRL297	BARCELONNE-DU-GERS			ADOUR CANAUX ET SES AFFLUENTS				20380	WA0133336	EARL DE LACASSAGNE	34116819300017	439118.000185761601	6293602.004530084
hors etiage 2023-2024	28978	32PRL297	BARCELONNE-DU-GERS			NAPPE ACCOMPAGNEMENT HORS ISOCHRON				20378	WA0133377	EARL DE LACASSAGNE	34116819300017	440877.000184557808	6294881.004530370
etiage 2023	28978	32PRL297	BARCELONNE-DU-GERS			NAPPE ACCOMPAGNEMENT HORS ISOCHRON				20378	WA0133377	EARL DE LACASSAGNE	34116819300017	440877.000184557808	6294881.004530370
hors etiage 2023-2024	28979	32PRL297	BARCELONNE-DU-GERS			NAPPE ACCOMPAGNEMENT HORS ISOCHRON				20378	WA0133377	EARL DE LACASSAGNE	34116819300017	440847.000184577308	6294825.004530362
etiage 2023	28979	32PRL297	BARCELONNE-DU-GERS			NAPPE ACCOMPAGNEMENT HORS ISOCHRON				20378	WA0133377	EARL DE LACASSAGNE	34116819300017	440847.000184577308	6294825.004530362
hors etiage 2023-2024	28980	32PRL297	BARCELONNE-DU-GERS			NAPPE ACCOMPAGNEMENT HORS ISOCHRON				20378	WA0133383	EARL DE LACASSAGNE	34116819300017	440838.46999999506	6294933.659999990
etiage 2023	28980	32PRL297	BARCELONNE-DU-GERS			NAPPE ACCOMPAGNEMENT HORS ISOCHRON				20378	WA0133383	EARL DE LACASSAGNE	34116819300017	440838.46999999506	6294933.659999990
hors etiage 2023-2024	28981	32PRL300	JU-BELLOC			ADOUR CANAUX ET SES AFFLUENTS				20383	ZR2701	EARL DE L'AYZA	41079740100016	457539.41999999576	6280570.679999988
etiage 2023	28981	32PRL300	JU-BELLOC			ADOUR CANAUX ET SES AFFLUENTS				20383	ZR2701	EARL DE L'AYZA	41079740100016	457539.41999999576	6280570.679999988
hors etiage 2023-2024	28982	32PRL300	JU-BELLOC			BARNE REALIMENTE				20394	L47216	DESCAT SIMON	75107850200018	458498.00017480584	6278672.004528001
etiage 2023	28982	32PRL300	JU-BELLOC			BARNE REALIMENTE				20394	L47216	DESCAT SIMON	75107850200018	458498.00017480584	6278672.004528001
hors etiage 2023-2024	28983	32PRL314	GALIAUX			BARNE REALIMENTE				20403	ZR2570	EARL DE SAINT PIERRE	33878965400013	458521.61999999593	6284229.719999988
etiage 2023	28983	32PRL314	GALIAUX			BARNE REALIMENTE				20403	ZR2570	EARL DE SAINT PIERRE	33878965400013	458521.61999999593	6284229.719999988
hors etiage 2023-2024	28986	32PRL314	JU-BELLOC			BARNE REALIMENTE				20403	ZR0899-61263	EARL DE SAINT PIERRE	33878965400013	458939.15999999567	6280958.699999989
etiage 2023	28986	32PRL314	JU-BELLOC			BARNE REALIMENTE				20403	ZR0899-61263	EARL DE SAINT PIERRE	33878965400013	458939.15999999567	6280958.699999989
hors etiage 2023-2024	28987	32PRL314	JU-BELLOC			BARNE REALIMENTE				20403	ZR0902	EARL DE SAINT PIERRE	33878965400013	458290.60999999637	6281536.449999989
etiage 2023	28987	32PRL314	JU-BELLOC			BARNE REALIMENTE				20403	ZR0902	EARL DE SAINT PIERRE	33878965400013	458290.60999999637	6281536.449999989
hors etiage 2023-2024	28988	32PRL314	JU-BELLOC			BARNE REALIMENTE				20403	ZR0910	EARL DE SAINT PIERRE	33878965400013	458145.55999999595	6281390.799999988
etiage 2023	28988	32PRL314	JU-BELLOC			BARNE REALIMENTE				20403	ZR0910	EARL DE SAINT PIERRE	33878965400013	458145.55999999595	6281390.799999988
hors etiage 2023-2024	28990	32PRL314	GALIAUX			BARNE REALIMENTE				20403	ZR0911	EARL DE SAINT PIERRE	33878965400013	459757.52999999679	6281592.259999990
etiage 2023	28990	32PRL314	GALIAUX			BARNE REALIMENTE				20403	ZR0911	EARL DE SAINT PIERRE	33878965400013	459757.52999999679	6281592.259999990
hors etiage 2023-2024	28992	32PRL328	PLAISANCE			BARNE REALIMENTE				20412	TCM142135120	EARL LES MENIOTS	40495685600037	461086.000169740524	6281459.004528626
etiage 2023	28992	32PRL328	PLAISANCE			BARNE REALIMENTE				20412	TCM142135120	EARL LES MENIOTS	40495685600037	461086.000169740524	6281459.004528626
hors etiage 2023-2024	28994	32PRL328	TASQUE			BARNE REALIMENTE				20412	TCM142135129	EARL LES MENIOTS	40495685600037	460595.000170220388	6285354.004529346
etiage 2023	28994	32PRL328	TASQUE			BARNE REALIMENTE				20412	TCM142135129	EARL LES MENIOTS	40495685600037	460595.000170220388	6285354.004529346
hors etiage 2023-2024	28995	32PRL328	PLAISANCE			BARNE REALIMENTE				20412	ZR0336	EARL LES MENIOTS	40495685600037	461038.000169774459	6281453.004528624
etiage 2023	28995	32PRL328	PLAISANCE			BARNE REALIMENTE				20412	ZR0336	EARL LES MENIOTS	40495685600037	461038.000169774459	6281453.004528624
hors etiage 2023-2024	28996	32PRL328	PLAISANCE			BARNE REALIMENTE				20412	ZR0336	EARL LES MENIOTS	40495685600037	460994.000169806415	6281478.004528627
etiage 2023	28996	32PRL328	PLAISANCE			BARNE REALIMENTE				20412	ZR0336	EARL LES MENIOTS	40495685600037	460994.000169806415	6281478.004528627
hors etiage 2023-2024	28999	32PRL330	TASQUE			BARNE REALIMENTE				20416	ZR367	EARL D'ESTYBERE	41349872600012	460261.000170472427	6285803.004529414
etiage 2023	28999	32PRL330	TASQUE			BARNE REALIMENTE				20416	ZR367	EARL D'ESTYBERE	41349872600012	460261.000170472427	6285803.004529414
hors etiage 2023-2024	29000	32PRL336	GALIAUX			BARNE REALIMENTE				20422	3937	EARL DU BAZANA	38175421700010	459792.23999999641	6284345.089999990
etiage 2023	29000	32PRL336	GALIAUX			BARNE REALIMENTE				20422	3937	EARL DU BAZANA	38175421700010	459792.23999999641	6284345.089999990
hors etiage 2023-2024	29001	32PRL336	GALIAUX			BARNE REALIMENTE				20422	906	EARL DU BAZANA	38175421700010	458521.61999999593	6284229.719999988
etiage 2023	29001	32PRL336	GALIAUX			BARNE REALIMENTE				20422	906	EARL DU BAZANA	38175421700010	458521.61999999593	6284229.719999988
hors etiage 2023-2024	29002	32PRL336	GALIAUX			BARNE REALIMENTE				20422	13AE102354	EARL DU BAZANA	38175421700010	459782.000170724001	6283188.004528909
etiage 2023	29002	32PRL336	GALIAUX			BARNE REALIMENTE				20422	13AE102354	EARL DU BAZANA	38175421700010	459782.000170724001	6283188.004528909
hors etiage 2023-2024	29003	32PRL336	GALIAUX			BARNE REALIMENTE				20422	ZR906	EARL DU BAZANA	38175421700010	459196.54999999581	6285153.169999988
etiage 2023	29003	32PRL336	GALIAUX			BARNE REALIMENTE				20422	ZR906	EARL DU BAZANA	38175421700010	459196.54999999581	6285153.169999988
hors etiage 2023-2024	29004	32PRL336	GALIAUX			BARNE REALIMENTE				20422	ZR907	EARL DU BAZANA	38175421700010	459777.80999999648	6284360.149999991
etiage 2023	29004	32PRL336	GALIAUX			BARNE REALIMENTE				20422	ZR907	EARL DU BAZANA	38175421700010	459777.80999999648	6284360.149999991
hors etiage 2023-2024	29005	32PRL336	PRECHAC-SUR-ADOUR			BARNE REALIMENTE				20422	ZR906	EARL DU BAZANA	38175421700010	459258.46999999506	6282125.829999988
etiage 2023	29005	32PRL336	PRECHAC-SUR-ADOUR			BARNE REALIMENTE				20422	ZR906	EARL DU BAZANA	38175421700010	459258.46999999506	6282125.829999988
hors etiage 2023-2024	29006	32PRL336	GALIAUX			BARNE REALIMENTE				20422	ZR907	EARL DU BAZANA	38175421700010	459731.97999999632	6283215.769999989
etiage 2023	29006	32PRL336	GALIAUX			BARNE REALIMENTE				20422	ZR907	EARL DU BAZANA	38175421700010	459731.97999999632	6283215.769999989
hors etiage 2023-2024	29007	32PRL343	BARCELONNE-DU-GERS			NAPPE ACCOMPAGNEMENT HORS ISOCHRON				20430	WA0133833	EARL DU COMMERCANT	40371407400016	442992.84999999627	6293556.299999989
etiage 2023	29007	32PRL343	BARCELONNE-DU-GERS			NAPPE ACCOMPAGNEMENT HORS ISOCHRON				20430	WA0133833	EARL DU COMMERCANT	40371407400016	442992.84999999627	6293556.299999989
hors etiage 2023-2024	29008	32PRL346	SAINT-MONT			ADOUR CANAUX ET SES AFFLUENTS				20440	R2104580	GAEC DU LAURIER	40120170200016	446399.000180419302	6288865.004529494
etiage 2023	29008	32PRL346	SAINT-MONT			ADOUR CANAUX ET SES AFFLUENTS				20440	R2104580	GAEC DU LAURIER	40120170200016	446399.000180419302	6288865.004529494
hors etiage 2023-2024	29009	32PRL351	TASQUE			BARNE REALIMENTE				20443	0565	EARL DU MOULIN	41349883300016	458105	

Période	N° point OUGC IRRIGADOUR	Nom du point de prélèvement - Administratif	Commune du point de prélèvement	Section cadastrale	Numéro cadastral	Nom de ressource	Débit demandé (m3/h)	Volume (m3)	Superficie irriguée (ha)	N° du point parent	N° du dispositif de comptage	Raison sociale	SIRET	X	Y
hors etiage 2023-2024	29099	32PRL605	JU-BELLOC			BARNE REALIMENTE				20673	ZR0947	LASBATS J PAUL	41898310200017	458068.3199999996	6279899.009999988
etiage 2023	29099	32PRL605	JU-BELLOC			BARNE REALIMENTE				20673	ZR0947	LASBATS J PAUL	41898310200017	458068.3199999996	6279899.009999988
hors etiage 2023-2024	29100	32PRL605	JU-BELLOC			BARNE REALIMENTE				20673	ZR0947	LASBATS J PAUL	41898310200017	458094.00999999544	6279381.339999987
etiage 2023	29100	32PRL605	JU-BELLOC			BARNE REALIMENTE				20673	ZR0947	LASBATS J PAUL	41898310200017	458094.00999999544	6279381.339999987
hors etiage 2023-2024	29101	32PRL605	JU-BELLOC			BARNE REALIMENTE				20673	ZR1251	LASBATS J PAUL	41898310200017	458432.54999999697	6279004.939999989
etiage 2023	29101	32PRL605	JU-BELLOC			BARNE REALIMENTE				20673	ZR1251	LASBATS J PAUL	41898310200017	458432.54999999697	6279004.939999989
etiage 2023	29102	32PRL607	PRECHAC-SUR-ADOUR			BARNE REALIMENTE				20674	WA9923231	LASPORTE OLIVIER	45296283000017	459198.97999999632	6282180.259999988
hors etiage 2023-2024	29109	32PRL665	TASQUE			BARNE REALIMENTE				20708	ZR0355	EARL AU PETIT	40536789700015	457976.000172109576	6286251.004529420
etiage 2023	29109	32PRL665	TASQUE			BARNE REALIMENTE				20708	ZR0355	EARL AU PETIT	40536789700015	457976.000172109576	6286251.004529420
hors etiage 2023-2024	29110	32PRL665	GOUX			BARNE REALIMENTE				20708	ZR3759	EARL AU PETIT	40536789700015	457171.000172605738	6284050.004528982
etiage 2023	29110	32PRL665	GOUX			BARNE REALIMENTE				20708	ZR3759	EARL AU PETIT	40536789700015	457171.000172605738	6284050.004528982
etiage 2023	29112	32PRL671	BARCELONNE-DU-GERS			ADOUR CANAUX ET SES AFFLUENTS				20717	WA01331753	POMIES DAVID	43455323600010	439528.18999999955	6294128.319999989
hors etiage 2023-2024	29113	32PRL671	BARCELONNE-DU-GERS			NAPPE ACCOMPAGNEMENT HORS ISOCHRON				20716	WA01331718	POMIES DAVID	43455323600010	438481.07999999551	6295438.599999988
etiage 2023	29113	32PRL671	BARCELONNE-DU-GERS			NAPPE ACCOMPAGNEMENT HORS ISOCHRON				20716	WA01331718	POMIES DAVID	43455323600010	438481.07999999551	6295438.599999988
etiage 2023	29115	32PRL696	BERNEDE			ADOUR CANAUX ET SES AFFLUENTS				20738	wa0133341	ROULT PATRICK	44005.99999999593	6291949.999999987	
etiage 2023	29116	32PRL696	BERNEDE			ADOUR CANAUX ET SES AFFLUENTS				20738	wa0133341	ROULT PATRICK	441228.99999999593	6291852.999999989	
etiage 2023	29117	32PRL696	BERNEDE			ADOUR CANAUX ET SES AFFLUENTS				20738	wa0133341	ROULT PATRICK	440807440900025	441466.99999999534	6291673.999999988
etiage 2023	29118	32PRL696	BERNEDE			ADOUR CANAUX ET SES AFFLUENTS				20738	wa0133341	ROULT PATRICK	440807440900025	439705.96999999506	6292063.989999989
etiage 2023	29119	32PRL696	BERNEDE			ADOUR CANAUX ET SES AFFLUENTS				20738	wa0133341	ROULT PATRICK	440591.49999999651	6292361.369999990	
etiage 2023	29121	32PRL696	BERNEDE			ADOUR CANAUX ET SES AFFLUENTS				20738	wa0133341	ROULT PATRICK	440807440900025	440849.42999999586	6292021.599999988
etiage 2023	29125	32PRL705	TASQUE			BARNE REALIMENTE				20744	512731	SAINT PE LAURENT	41785283700018	457604.33999999676	6286137.309999988
etiage 2023	29126	32PRL725	LELIN-LAPUJOLLE			NAPPE ACCOMPAGNEMENT HORS ISOCHRON				20763	57842-P	SCEA DE CHICOT	40170139600020	444769.22999999574	6292856.359999990
hors etiage 2023-2024	29127	32PRL732	GALIAX			BARNE REALIMENTE				20765	3937	GAEC DE L'ADOUR	30022108200013	457972.000170756015	6284345.004529126
etiage 2023	29127	32PRL732	GALIAX			BARNE REALIMENTE				20765	3937	GAEC DE L'ADOUR	30022108200013	457972.000170756015	6284345.004529126
hors etiage 2023-2024	29128	32PRL732	GALIAX			BARNE REALIMENTE				20765	2343	GAEC DE L'ADOUR	30022108200013	458521.000171653926	6284229.004529060
etiage 2023	29128	32PRL732	GALIAX			BARNE REALIMENTE				20765	2343	GAEC DE L'ADOUR	30022108200013	458521.000171653926	6284229.004529060
hors etiage 2023-2024	29129	32PRL732	GALIAX			BARNE REALIMENTE				20765	2344	GAEC DE L'ADOUR	30022108200013	458521.000171653926	6284229.004529060
etiage 2023	29129	32PRL732	GALIAX			BARNE REALIMENTE				20765	2344	GAEC DE L'ADOUR	30022108200013	458521.000171653926	6284229.004529060
hors etiage 2023-2024	29130	32PRL732	GALIAX			BARNE REALIMENTE				20765	2830	GAEC DE L'ADOUR	30022108200013	458521.000171653926	6284229.004529060
etiage 2023	29130	32PRL732	GALIAX			BARNE REALIMENTE				20765	2830	GAEC DE L'ADOUR	30022108200013	458521.000171653926	6284229.004529060
hors etiage 2023-2024	29131	32PRL732	GALIAX			BARNE REALIMENTE				20765	2346	GAEC DE L'ADOUR	30022108200013	458521.000171653926	6284229.004529060
etiage 2023	29131	32PRL732	GALIAX			BARNE REALIMENTE				20765	2346	GAEC DE L'ADOUR	30022108200013	458521.000171653926	6284229.004529060
hors etiage 2023-2024	29132	32PRL732	GALIAX			BARNE REALIMENTE				20765	19114639	GAEC DE L'ADOUR	30022108200013	458521.000171653926	6284229.004529060
etiage 2023	29132	32PRL732	GALIAX			BARNE REALIMENTE				20765	19114639	GAEC DE L'ADOUR	30022108200013	458521.000171653926	6284229.004529060
hors etiage 2023-2024	29133	32PRL732	GOUX			BARNE REALIMENTE				20765	ZR2337	GAEC DE L'ADOUR	30022108200013	457522.000172379427	6284716.004529118
etiage 2023	29133	32PRL732	GOUX			BARNE REALIMENTE				20765	ZR2337	GAEC DE L'ADOUR	30022108200013	457522.000172379427	6284716.004529118
hors etiage 2023-2024	29134	32PRL732	GALIAX			BARNE REALIMENTE				20765	ZR2339	GAEC DE L'ADOUR	30022108200013	459792.000170756015	6284345.004529126
etiage 2023	29134	32PRL732	GALIAX			BARNE REALIMENTE				20765	ZR2339	GAEC DE L'ADOUR	30022108200013	459792.000170756015	6284345.004529126
hors etiage 2023-2024	29135	32PRL732	GALIAX			BARNE REALIMENTE				20765	ZR2338	GAEC DE L'ADOUR	30022108200013	459350.000171028893	6283144.004528886
etiage 2023	29135	32PRL732	GALIAX			BARNE REALIMENTE				20765	ZR2338	GAEC DE L'ADOUR	30022108200013	459350.000171028893	6283144.004528886
hors etiage 2023-2024	29136	32PRL737	SAINT-GERME			NAPPE ACCOMPAGNEMENT HORS ISOCHRON				20773	15AEK105365	SCEA DE MONTFORT	31601680700018	447358.00017978414	6290152.004529764
etiage 2023	29136	32PRL737	SAINT-GERME			NAPPE ACCOMPAGNEMENT HORS ISOCHRON				20773	15AEK105365	SCEA DE MONTFORT	31601680700018	447358.00017978414	6290152.004529764
etiage 2023	29139	32PRL770	JU-BELLOC			BARNE REALIMENTE				20812	ZR4165	SOUFFLET JÉRÔME	41787328800019	458478.30999999959	6279708.819999990
etiage 2023	29140	32PRL770	JU-BELLOC			BARNE REALIMENTE				20812	ZR4165	SOUFFLET JÉRÔME	41787328800019	458776.32999999969	6280353.679999988
etiage 2023	29141	32PRL770	PLAISANCE			BARNE REALIMENTE				20812	ZR4165	SOUFFLET JÉRÔME	41787328800019	462896.00999999966	6280475.469999988
etiage 2023	29142	32PRL770	PLAISANCE			BARNE REALIMENTE				20812	ZR4165	SOUFFLET JÉRÔME	41787328800019	461882.06999999996	6280958.359999988
etiage 2023	29143	32PRL770	JU-BELLOC			BARNE REALIMENTE				20812	ZR4165	SOUFFLET JÉRÔME	41787328800019	458520.24999999651	6279464.729999991
etiage 2023	29144	32PRL770	JU-BELLOC			BARNE REALIMENTE				20812	ZR4165	SOUFFLET JÉRÔME	41787328800019	458784.00999999966	6279589.419999988
etiage 2023	29146	32PRL794	JU-BELLOC			BARNE REALIMENTE	91	51 509	27.11	29146	ZR0563	VERDIER PHILIPPE	41914261700010	457222.000171569954	6277685.004527804
hors etiage 2023-2024	29153	3346_2019	CAZABON			Riviere Douze alimentee par CACG (SAINT-JEAN)				20046	Y21R807015	TADIELLO DANIEL	35262859800018	455748.000174688175	6315746.004534251
etiage 2023	29153	3346_2019	CAZABON			Riviere Douze alimentee par CACG (SAINT-JEAN)				20046	Y21R807015	TADIELLO DANIEL	35262859800018	455748.000174688175	6315746.004534251
etiage 2023	29154	69_2019_9	SABAZAN			RIBERETTE REALIMENTE				27089	Y19R801927	EARL DUCOURNAU	38978104800027	462223.00016931782	6292947.004530770
etiage 2023	29158	3587_2005	MOULEDOUS			ARROS REALIMENTE				21053	Y1918570010	DAURAT ALIX	41915185700010	474483.00015893497	6241423.004520452
etiage 2023	29159	3587_2005	MOULEDOUS			ARROS REALIMENTE				21054	Y21R807876	DAURAT ALIX	41915185700010	474483.00015893497	6241423.004520452
etiage 2023	29160	3607_2011	SAINT-SEVER-DE-RUSTAN			ARROS REALIMENTE				21067	160017300019	DUFFAU EDOUARD	53371460600019	476065.96999999962	6253669.259999988
etiage 2023	29162	3611_2008	GOUDON			ARROS REALIMENTE				21069	19R1803421	EARL DE LALIER	48981744500013	474670.000158818322	6241873.004520567
etiage 2023	29163	3611_2008	GOUDON			ARROS REALIMENTE				21070	16002570062	EARL DE LALIER	48981744500013	474670.000158818322	6241873.004520567
etiage 2023	29164	3616_2008	MONTGUT-ARROS			ARROS REALIMENTE				21032	Y21R807888	CASTETS J PIERRE	40514435300019	472958.000160569733	6258364.004524293
etiage 2023	29165	3619_2014	MARCIAC			ARROS REALIMENTE				21025	16001940092	LAILLIE PASCAL	81937044600018	467948.000164557481	6271871.004526970
etiage 2023	29166	3622_2001	MONTGUT-ARROS			ARROS REALIMENTE				21015	Y21R807939	EARL DE SAVARIC	44317914800012	473577.000160123222	6258076.004524248
hors etiage 2023-2024	29167	3631_2008	BEAUMARCHES			ARROS REALIMENTE				21081	Y19R803425	EARL DES 4 CHENES	41021051200019	463768.000167784397	6279848.004528405
etiage 2023	29167	3631_2008	BEAUMARCHES			ARROS REALIMENTE				21081	Y19R803425	EARL DES 4 CHENES	41021051200019	463768.000167784397	6279848.004528405
hors etiage 202															

Période	N° point OUGC IRRIGADOUR	Nom du point de prélèvement - Administratif	Commune du point de prélèvement	Section cadastrale	Numéro cadastral	Nom de ressource	Débit demandé (m3/h)	Volume (m3)	Superficie irriguée (ha)	N° du point parent	N° du dispositif de comptage	Raison sociale	SIRET	X	Y
hors etiage 2023-2024	29266	6457_201	BEAUMARCHES			ARROS REALIMENTE				21222	Y20R1804840	EARL ADES	82445771700018	464330.000167393766	6280078.004528469
etiage 2023	29266	6457_201	BEAUMARCHES			ARROS REALIMENTE				21222	Y20R1804840	EARL ADES	82445771700018	464330.000167393766	6280078.004528469
hors etiage 2023-2024	29267	6489_201	SAINTE-CHRISTIE-D'ARMAGNAC			MIDOUR AMONT REALIMENTE				20148	I1154209500012	EARL DU BOUSCAU	41154209500012	458201.14999999674	6303378.059999988
etiage 2023	29268	6490_201	SAINTE-CHRISTIE-D'ARMAGNAC			MIDOUR AMONT REALIMENTE				20148	I1154209500012	EARL DU BOUSCAU	41154209500012	458201.14999999674	6303378.059999988
etiage 2023	29269	6510_200	GOUDON			ARROS REALIMENTE				21154	I5-AD01-0072	GAEC DES COTEAUX	42279992400010	474612.93999999653	6242541.659999988
hors etiage 2023-2024	29275	23963_201	LANNUX			LEES DE LEMBEYE REALIMENTE				27084	O1331778	EARL LABOURDETTE	42316754300010	438939.38999999665	6288215.909999989
etiage 2023	29275	23963_201	LANNUX			LEES DE LEMBEYE REALIMENTE				27084	O1331778	EARL LABOURDETTE	42316754300010	438939.38999999665	6288215.909999989
etiage 2023	29276	6966_201	BORDES			ARROS REALIMENTE				21134	Y21R1808571	LAPORTE STEPHANE	81841502800013	474958.00015845562	6237084.004519414
etiage 2023	29278	6969_200	LADEVÈZE-RIVIERE			ARROS REALIMENTE				21104	Y21R1807979	EARL TORRENT	42097458600018	466127.000166000449	6276488.004527832
hors etiage 2023-2024	29280	87_2019.9	NOGARO			MIDOUR AMONT REALIMENTE	150	45 000		29280	Y19R1801936	GAEC MOGNI	43756026100012	457018.000173247885	6299757.004531770
etiage 2023	29280	87_2019.9	NOGARO			MIDOUR AMONT REALIMENTE	50	33 600	23,33	29280	Y19R1801936	GAEC MOGNI	43756026100012	457018.000173247885	6299757.004531770
etiage 2023	29285	484	BEGAAR	D	1751	Champ captant + Citerne BADIE 2				16527	O113602	CATLAS JEAN PIERRE	52152050200019	391017.000220641261	6310466.004530997
etiage 2023	29296	8666	LABRIT	AB	52	Champ captant + Citerne BROUSSON				14620	3000 HORAIRE 30	SCEA DE BROUSSON-LABRIT	42827235500010	416115.000204062497	6344439.004536605
etiage 2023	29305	5042_201	DUHORT-BACHEN	M	50	NAPPE ALLUVIALE CONVENTION CAGC				17806	O6WLH76759	EARL DE CANTEGRIT	82849361900013	435536.000188449398	6297479.004530623
hors etiage 2023-2024	29314	22646_206	AIRE-SUR-L'ADOUR	ZI	26	Rivière Adour alimentée par CACG entre AIRE / AUDON				19137	R1206690	EARL JULIANNE	39757330400029	435531.00018849317	6298566.004530812
etiage 2023	29314	22646_206	AIRE-SUR-L'ADOUR	ZI	26	Rivière Adour alimentée par CACG entre AIRE / AUDON				19137	R1206690	EARL JULIANNE	39757330400029	435531.00018849317	6298566.004530812
hors etiage 2023-2024	29315	22646_206	AIRE-SUR-L'ADOUR	AB	38	Rivière Adour alimentée par CACG entre AIRE / AUDON				19137	WA9923185	EARL JULIANNE	39757330400029	435546.000188480248	6298509.004530802
etiage 2023	29315	22646_206	AIRE-SUR-L'ADOUR	AB	38	Rivière Adour alimentée par CACG entre AIRE / AUDON				19137	WA9923185	EARL JULIANNE	39757330400029	435546.000188480248	6298509.004530802
hors etiage 2023-2024	29316	21267_201	AIRE-SUR-L'ADOUR	AA	19	NAPPE ALLUVIALE CONVENTION CAGC				18945	WA0133312	EARL DU BOSQUET	39418269500012	435192.00018876273	6299341.004530931
etiage 2023	29316	21267_201	AIRE-SUR-L'ADOUR	AA	19	NAPPE ALLUVIALE CONVENTION CAGC				18945	WA0133312	EARL DU BOSQUET	39418269500012	435192.00018876273	6299341.004530931
etiage 2023	29318	22607_201	SAINTE-SEVER	F	58	Rivière Adour alimentée par CACG entre AIRE / AUDON				29318	O1WZJ27010	EARL DE MAISONNAVE	33255251200011	414993.000203264877	6302843.004530749
hors etiage 2023-2024	29328	11743	LOSSE	C	209	Champ captant + Citerne BARANGUET 1				14719	14-150002184-2459832	SCEA DOMAINE DE BARA	41114757200019	455683.00017543626	6337096.004537126
etiage 2023	29328	11743	LOSSE	C	209	Champ captant + Citerne BARANGUET 1				14719	14-150002184-2459832	SCEA DOMAINE DE BARA	41114757200019	455683.00017543626	6337096.004537126
hors etiage 2023-2024	29329	11744	LOSSE	C	165	Champ captant + Citerne BARANGUET 2				14719	R2002974 PN16NR	SCEA DOMAINE DE BARA	41114757200019	454777.000176105648	6337713.004537169
etiage 2023	29329	11744	LOSSE	C	165	Champ captant + Citerne BARANGUET 2				14719	R2002974 PN16NR	SCEA DOMAINE DE BARA	41114757200019	454777.000176105648	6337713.004537169
etiage 2023	29333	11762	SAINTE-JUSTIN			Champ captant HOUTICOT	28			15118	ZR3070	LABAT ANDRE	43058182700010	437433.00018809002	6347439.004534703
etiage 2023	29339	11768	BOURRIOT-BERGONCE	E	189	Champ captant + Citerne GLOBAL BOURRIOT				14253	3694 HORAIRE 50	EARL DE GRAND MAYNE	34527625700028	446209.000182473566	6344449.004537640
etiage 2023	29342	12036	CAMPAGNE	AT	99	Rivière Fray alimentée par forage PEYRAOU				29342	I131410	EARL DE LAURENCON	51127738600013	409507.000207552919	6312481.004532071
etiage 2023	29343	12039	CAMPAGNE	AR	21	Rivière Fray alimentée par forage MILLION				29343	WA0113420	DUSSUL CANDAU MARIE	41090408000018	409089.00020786043	6312725.004532093
etiage 2023	29345	12045	CAMPAGNE	AM	137	Réservoir SEGUES				14320	O1332203	GAEC DE SEBE	40435601600026	408456.000208400364	6314954.004532405
etiage 2023	29353	12405	HAUT-MAUCO	A	190	Réservoir BIGARRE (20000 m³)				38870	2299199-99	EARL DU KAKI	32962558600022	414404.000203921285	6308870.004531701
etiage 2023	29355	12630	MEES	AA	11	Ruisseau de Hardy alimenté par GAEC LES BAMBOUS				29355	WA0123494	EARL DUCASSE SERGE	53068204600012	366958.00023794988	6300239.004528248
etiage 2023	29356	12631	MEES	AA	11	Ruisseau de Hardy alimenté par GAEC LES BAMBOUS	20	24 750	11	29356	1231499	EARL DUCASSE SERGE	53068204600012	366976.000237821911	6300241.004528252
etiage 2023	29359	12662	MEILHAN	C	22	Réservoir REBILLON (1000m³)				28415	WA0033393	EARL DE LA MIDOUZE	39963276900010	403116.000212243292	6315834.004532325
etiage 2023	29381	13497	SAUGNAC-ET-CAMBRAN	AP	12	Reseau Collectif CHATEAU ORO				8967	en cours	DUSSARRAT LAURENT	41066747100016	378801.000228600518	6299314.004527684
etiage 2023	29382	13684	URGONS	ZC	5	Rivière Bas alimentée par ASA DE BATS URGONS				29382	O2WMI76829	ASA DE BATS-URGONS	29400036900016	422511.000197448011	630738.004528944
etiage 2023	29383	13693	VIELLE-SOUBIRAN	AE	3	Ruisseau Grande Barrade alimenté par forages EARL LAMOULIE				29383	O1WZ40064	GAEC LAMOULIE	35353345800017	445793.000182412623	6333782.004536888
etiage 2023	29403	31472	BOURRIOT-BERGONCE	B	628	Champ captant + Citerne PIGNADA HANGAR ET SAOUS				27188	3691 HORAIRE 50	SCEA DE LA PIGNADA	39515701900013	440359.000186721038	6345900.004537635
etiage 2023	29404	31473	BOURRIOT-BERGONCE	B	628	Champ captant + Citerne PIGNADA HANGAR ET SAOUS				27188	3690 HORAIRE 64	SCEA DE LA PIGNADA	39515701900013	440320.000186759979	6346220.004537670
etiage 2023	29429	31532	RION-DES-LANDES	G	413	Champ captant LES OMPRES 2				14943	En cours	EARL FERME LABOYRIE	42287684700019	385200.000224635063	6317295.004531822
etiage 2023	29430	31533	BOURRIOT-BERGONCE	C	127	Champ captant + Citerne LE TUCOT ZRE				14234	BEN15395	EARL PESSICOT	41324713100019	443320.000184651115	6347540.004537918
etiage 2023	29431	31536	BOURRIOT-BERGONCE	C	127	Champ captant + Citerne LE TUCOT 6				14235	BEN15379	EARL PESSICOT	41324713100019	443106.000184702803	6344523.004537575
etiage 2023	29432	31538	BOURRIOT-BERGONCE	C	127	Champ captant + Citerne LE TUCOT 6				14235	BEN15383	EARL PESSICOT	41324713100019	443106.000184702803	6344523.004537575
etiage 2023	29447	31567	TETHIEU			Reseau Collectif GIE PETIT BARRERE				38926	en cours	DUBOURDIEU ALAIN	41087024000018	381323.000227185083	6302334.004529256
etiage 2023	29447	31567	TETHIEU			Reseau Collectif GIE PETIT BARRERE				38925	en cours	DEMETRE JEAN MICHEL	33154680400013	381323.000227185083	6302334.004529256
etiage 2023	29448	31568	TETHIEU			Reseau Collectif GIE PETIT BARRERE				38926	en cours	DUBOURDIEU ALAIN	41087024000018	381323.000227185083	6302334.004529256
etiage 2023	29471	31646	BOURRIOT-BERGONCE			Champ captant + Citerne LE PAYSAN				14229	HORAIRE 100	SCEA CAPES JACQUES	49001624300019	444128.000184005825	6345603.004537732
etiage 2023	29472	31647	BOURRIOT-BERGONCE			Champ captant + Citerne LE PAYSAN				38848	HORAIRE 100	EARL DU MARCHAND	41773165000104	444135.000184006044	6345601.004537730
etiage 2023	29493	31734	SAINTE-YAGUEN	D	820	Champ captant + Citerne BAQUE				15239	WA0224150	EARL D'ARDILLA	35289946200027	402757.000212637708	6319257.004532818
etiage 2023	29501	31770	SAINTE-YAGUEN			Citerne MENOJAT				15239	WA0033412	EARL D'ARDILLA	35289946200027	399034.000215188134	6316676.004532285
etiage 2023	29522	31872	AIRE-SUR-L'ADOUR	AS	74	Réservoir LASSARDE (34000 m³)	185	18 870	13,48	29522	WA114A0119	EARL JULIANNE	39757330400029	438882.00018605369	6296929.004530655
etiage 2023	29532	31953	BOUGUE	A	76	Réservoir PESQUEROT (1000 m³)				14214	20AEH004645	EARL DES ACACIAS	38387599400016	452867.000196148059	6319358.004533726
etiage 2023	29540	32031	LAGRANGE	B	585	Réservoir PORTETEM (30000 m³)				16647	en cours	EARL DE PORTETEM	42353407200016	452728.000177137728	6324506.004535401
etiage 2023	29541	32032	LAGRANGE	B	596	Réservoir LE BOS DU HAUT (10000 m³)				16647	en cours	EARL DE PORTETEM	42353407200016	452610.000177217531	6324371.004535377
etiage 2023	29548	32125	HAUT-MAUCO	AA	80	Réservoir BIGARRE (20000 m³)				14525	W113330	LABOUDIGUE SERGE	39312031600012	414426.000203996849	6308900.004531709
etiage 2023	29558	32240	MAZEROLLES	AC	21	Réservoir CANTE CIGALE (29700m³)				14769	15AEI102518	SCEA DE MATIBAT	48974185000015	423704.000197508499	6314473.004532923
etiage 2023	29564	32267	MONFORT-EN-CHALOSSE	D	484	Citerne LAHOUE				19671	98ALP26831	EARL DE SARRET	31955773700011	390782.000201829394	6295852.004528566
etiage 2023	29567	32338	NERBIS	AD	2	Rivière Adour alimentée par CACG entre AIRE / AUDON				18901	WA9823170	EARL DES LACS	41773363000011	399669.000214148138	6302448.004530062
etiage 2023	29568	32306	OUSSE-SUZAN	H	23	Réservoir BRAY (2000 m³)				14859	WA0113330	EARL LOU CAPET	53175091700019	401316.0002138	

Période	N° point OUGC IRRIGADOUR	Nom du point de prélèvement - Administratif	Commune du point de prélèvement	Section cadastrale	Numéro cadastral	Nom de ressource	Débit demandé (m3/h)	Volume (m3)	Superficie irriguée (ha)	N° du point parent	N° du dispositif de comptage	Raison sociale	SIRET	X	Y
etage 2023	30357	39906	ESTIGARDE	C	183	Reseau Collectif PIROULET				38862	4413 HORAIRE 30	EARL BRETHES	34901555200012	451583.00017813663	6329902.004536086
etage 2023	30365	39977	EUGENIE-LES-BAINS			Reseau Collectif JEANCABE				18652	en cours	EARL SAUBANERE	49499468400012	427368.000194122898	6293956.004529709
etage 2023	30366	39978	EUGENIE-LES-BAINS			Reseau Collectif JEANCABE				30366	en cours	SCEA LESPINASSE	50769330700013	427367.999999999651	6293955.9999999990
etage 2023	30374	40041	TARTAS	B	539	Reservoir MARTIAC				18875	R1613974	EARL DU BOUSCAT	53190982800018	395261.000217649329	6311186.004531289
hors etage 2023-2024	30382	40097	SAINT-GEIN	G	302	Reservoir PARROULET (1000m³)				19139	WA0123391-2	GAEC DE CARCHET	433455.000190386141	6309889.004532584	
etage 2023	30382	40097	SAINT-GEIN	G	302	Reservoir PARROULET (1000m³)				19139	WA0123391-2	GAEC DE CARCHET	34487787300010	433455.000190386141	6309889.004532584
etage 2023	30416	40668	PONTONX-SUR-L'ADOUR			Reseau Collectif MACHIOU				38954	en cours	EARL DU SERPOLET	75092091000015	383063.000226161967	6307209.004530134
hors etage 2023-2024	30421	40780	NERBIS			Reseau Collectif BIBES				38950	en cours	EARL DES LACS	41777336300011	399995.000213880616	6301590.004529930
etage 2023	30421	40780	NERBIS			Reseau Collectif BIBES				38950	en cours	EARL DES LACS	41777336300011	399995.000213880616	6301590.004529930
etage 2023	30428	40869	BEGAAR			Reseau Collectif HOUN DOUS CLAOUS				30428	en cours	EARL ARC EN CIEL	53009691600016	388683.00022329865	6311091.004530998
etage 2023	30437	40927	VILLENEUVE-DE-MARSAN	I	144	Reseau Collectif PETIT GAGERA				19257	en cours	DUPART ALAIN	33155942700017	433833.000190408085	6317904.004533809
etage 2023	30446	40965	SOUPROSSE	Q	149	Reservoir CAP BLANC (15000 m³)				45971	HORAIRE 210	EARL DU CAP BLANC	45032491800017	398550.000214978063	6303269.004530152
etage 2023	30451	41049	VILLENEUVE-DE-MARSAN	C	125	Champ captant + Citerne MAUREILHAN				19344	00WZ0046719	DUPART ALAIN	33155942700017	432087.00019164884	6317750.004533725
etage 2023	30457	23992_20	CAUNA	C	266	NAPPE ALLUVIALE CONVENTION CAGC				19382	wa0123628	EARL LA LEBE	44335538300011	408788.000207735866	6304257.004530735
etage 2023	30460	41128	LOSSE	L	155	Champ captant + Citerne LA RUE				14721	HORAIRE 40	SCEA DU DESQUE	75323266900014	449983.000179725932	6343260.004537663
etage 2023	30461	41132	RION-DES-LANDES	B	558	Champ captant AUDIGNON				14953	WA0113115	EARL TOUMIOU	43434191300011	385218.00022537203	6324497.004532839
etage 2023	30472	41207	MEILHAN			Reseau Collectif THOUMILOT				38948	en cours	CABANNES HUGUETTE	40494910900015	402781.000212406449	6313972.004532027
etage 2023	30473	23145_20	SAINT-MAURICE-SUR-ADOUR	C	220	Canal du moulin (Q3201062) alimente par SCEA MAI				16458	WA0143109	SCEA MOTORISATION AG	78211884800012	421143.000198945636	6304307.004531227
etage 2023	30492	31504_20	GOUTS			NAPPE ALLUVIALE CONVENTION CAGC	14		5,7	30492	WA0003125	DA SILVA CHRISTOPHE	43764760500017	395898.000216921559	6304641.004530266
etage 2023	30521	41655	PONTONX-SUR-L'ADOUR			Champ captant PETIT PIM				43520	3145 HORAIRE 50	EARL THIOU DE LA LANDE	41935723100010	383063.000226161967	6307209.004530134
etage 2023	30526	5399_2018	MAUVEZIN-D'ARMAGNAC			DOUZE REALIMENTE				16397	01WZJ32668	SCEA LE PIATA	41221401700011	448577.000180046482	6322757.004535019
etage 2023	30533	41850	TOULOUZETTE			Reseau Collectif LABIGNETTE 2				39183	en cours	EARL MARILOU	39532537600014	403766.000211217499	6302031.004530162
etage 2023	30533	41852	TOULOUZETTE			Reseau Collectif LABIGNETTE 2				39183	en cours	EARL MARILOU	39532537600014	403766.000211217499	6302031.004530162
etage 2023	30547	41920	SAINT-YAGUEN	D	820	Champ captant + Citerne BAQUE				15239	WA0133073	EARL D'ARDILLA	35289946200027	402754.000212639861	6319258.004532814
etage 2023	30548	41921	MEILHAN	C	22	Réservoir REBILLON (1000m³)				28415	WA111A000182	EARL DE LA MIDOUZE	39963276900011	403118.000212241954	6315840.004532326
etage 2023	30556	42001	BROCAS			Champ captant LIBON				50674	WA0063019	EARL DE LIBON	37929713800016	416557.000203364878	6334320.004535405
etage 2023	30559	42010	SAINT-PAUL-LES-DAX	AP	103	Champ captant ESCAILS				50600	14022049	EARL CLOUERES	44823666100014	366904.000237465021	6303095.004528729
etage 2023	30561	42100	BOURRIOT-BERGONCE	B	558	Champ captant + Citerne PIGNADA HANGAR ET SAOUS				27188	6809 HORAIRE 95	SCEA DE LA PIGNADA	39515701900013	440300.000186791527	6346720.004537725
etage 2023	30562	42101	BOURRIOT-BERGONCE	B	558	Champ captant + Citerne PIGNADA HANGAR ET SAOUS				27188	6810 HORAIRE 94	SCEA DE LA PIGNADA	39515701900013	440504.000186655321	6347020.004537765
etage 2023	30565	42111	BOURRIOT-BERGONCE	F	552	Champ captant + Citerne GLOBAL BOURRIOT				14253	2925 HORAIRE 81	EARL DE GRAND MAYNE	34527625700028	446066.000182553311	6343766.004537588
etage 2023	30568	42149	OUISSE-SUZAN	H	23	Reservoir BRAY (1000 m³)				14859	WA0113734	EARL LOU CAPET	53175091700019	401307.000213836087	6323303.004533388
etage 2023	30608	24065_20	NERBIS			Riviere Adour alimentee par CACG entre AIRE / AUDON				38981	WA122A00087	EARL DES LACS	41777336300011	398579.000214942032	6302900.004530092
etage 2023	30609	24065_20	NERBIS			Riviere Adour alimentee par CACG entre AIRE / AUDON				16417	WA122A00087	LYAN HERVE	47863506300025	398584.000214938074	6302980.004530090
etage 2023	30616	42545	LE SEN			Champ captant + Citerne BROUSSON				14620	4131 HORAIRE 17	SCEA DE BROUSSON-LAB	42827235500010	416301.000203925011	6344328.004536600
etage 2023	30617	42546	LABRIT			Champ captant + Citerne BROUSSON				14620	4913 HORAIRE 23	SCEA DE BROUSSON-LAB	42827235500010	416075.000204099633	6344664.004536630
etage 2023	30618	42547	LABRIT			Champ captant + Citerne BROUSSON				14620	5012 HORAIRE 34	SCEA DE BROUSSON-LAB	42827235500010	415858.000204264607	6344900.004536645
etage 2023	30619	42548	LABRIT			Champ captant + Citerne BROUSSON				14620	5172 HORAIRE 34	SCEA DE BROUSSON-LAB	42827235500010	415687.000204384967	6344851.004536637
etage 2023	30625	42574	DUHORT-BACHEN			Champ captant LA CARREGÉ				14423	14AE1105327	SCEA DE MENON	432900.000190376479	6298900.004530769	
etage 2023	30626	42576	LALUQUE	E	97	Reseau Collectif BERDOT				16233	en cours	MORA CLAIRE	32606142100029	381095.000227851677	6313820.004531092
etage 2023	30630	42629	MAZEROLLES	AC	21	Réservoir CANTE CIGALE (2970m³)				14769	14AE1105334	SCEA DE MATIBAT	48974185000015	423699.000197512272	6314474.004532928
etage 2023	30646	42690	BOURRIOT-BERGONCE	B	558	Reseau Collectif GEMME				29848	5870 HORAIRE 21	SCEA DES TROIS FAMILLE	41752331300019	438265.000188158825	6344010.004537353
etage 2023	30647	42691	BOURRIOT-BERGONCE	C	306	Reseau Collectif PARRIC				30647	5866 HORAIRE 52	SCEA DES TROIS FAMILLE	41752331300019	438702.00018720639	6343294.004537287
etage 2023	30650	42762	PONTONX-SUR-L'ADOUR			Reseau Collectif GURGUES 1				38953	en cours	DOMENGER ARTHUR FRE	40055437400019	383063.000226161967	6307209.004530134
etage 2023	30651	42766	SAINT-JUSTIN			Champ captant PIQUEMIL - DARROUY				17580	WA121A0210	441138.000185498386	326635.000185498386	6326635.004535293	
etage 2023	30671	42892	CAMPAGNE			Réservoir SEGUES				14320	WA0023089	GAEC DE SEBE	40435601600026	408461.000208396756	6314951.004532405
etage 2023	30680	42950	UCHACQ-ET-PARENTIS			Champ captant BADIE 1 ET 2				15412	7289 HORAIRE 70	SCEA L'ESTRIGON	417321.000202441995	6324409.004534123	
etage 2023	30681	42951	UCHACQ-ET-PARENTIS			Champ captant BADIE 1 ET 2				15412	7290 HORAIRE 70	SCEA L'ESTRIGON	417321.000202099909	6324435.004534143	
etage 2023	30696	43114	RION-DES-LANDES	OB	187	Champ captant PIOC PEVE				14953	en cours	EARL TOUMIOU	43434191300011	385032.000225508062	6324576.004532839
etage 2023	30702	32PRL 321	LABARTHETE	c		Nivelle. 32170002		27 000	17,37	30702	WA0133353	EARL SOUBOT	443522.000182390460	4286879.004529028	
etage 2023	30703	65PRL6516	SOUES	AH	53	Systeme Alaric	180	10 852	5,93	30703	WA062A128	CONDOU THIERRY	42164400600015	464699.000165683101	6237536.004519177
etage 2023	30704	65PRL6516	HORGUES	AA	100	Canal gere par l'ASA de l'AGAOU	60	2 745	1,5	30704	WA062A128	CONDOU THIERRY	42164400600015	464347.000166516169	6236199.004518802
etage 2023	30713	32PRL 324	SORBETS	B	144186	A Casquill 32437003	40	25 000	20	30713		SCEA SOUPETTE	83871959900022	457920.000172439206	6294803.004530953
etage 2023	30714	32PRL 324	SORBETS	B		Bourrouse_32437011	40	20 000	20	30714		SCEA SOUPETTE	83871959900022	457079.000173040666	6294905.004530943
etage 2023	30716	2170_2019	SORBETS			MIDOUR AMONT REALIMENTE	36	24 000	16,66	30716	08WL85673	SCEA SOUPETTE	83871959900022	458471.000172053988	6295000.004531003
etage 2023	30720	6113_2014	DOAZON			AUBIN REALIMENTE	1512	900 000	600	30720	29640262100019	ASA DE L'AUBIN	412149.000203848351	6267391.004523968	
etage 2023	30721	65PRL6588	HERES	A	36	Nappe alluviale de l'Adour Isochrone 90		40 600	20	30721	3915	GAEC DOMAINE COULOM	83412390300017	457104.000172415748	6271319.004527656
etage 2023	30722	6114_2014	ARTHEZ-DE-BEARN			AUBIN REALIMENTE				30720	AUBIN_AVAL	ASA DE L'AUBIN	407713.000207221215	6273137.004524970	
etage 2023	30726	65PRL6588	SOUBLECAUSE	ZC	2	Nappe alluviale de l'Adour hors Isochrone		127 890	63	30726	WA0013270	GAEC DOMAINE COULOM	83412390300017	456723.000172596668	6274776.004527173
etage 2023	30727	65PRL6588	CAUSSADE-RIVIERE	ZC	50	Nappe alluviale de l'Adour hors Isochrone				30726	WA0123248	GAEC DOMAINE COULOM	83412390300017	458689.000171144377	6272822.004526850
etage 2023	30729	65PRL6588	CAUSSADE-RIVIERE	ZC	10	Nappe alluviale de l'Adour hors Isochrone				30726	WA0123248	GAEC DOMAINE COULOM	83412390300017	459026.000170892221	6272426.004526782
etage 2023	30730	65PRL6588	CAUSSADE-RIVIERE	ZC	50	Nappe all									

Période	N° point OUGC IRRIGADOUR	Nom du point de prélèvement - Administratif	Commune du point de prélèvement	Section cadastrale	Numéro cadastral	Nom de ressource	Débit demandé (m3/h)	Volume (m3)	Superficie irriguée (ha)	N° du point parent	N° du dispositif de comptage	Raison sociale	SIRET	X	Y
hors etiage 2023-2024	30838	65PRL6525	AURENSAN	C	26	Nappe alluviale de l'Adour hors Isochrone				22574	ZR2891	DURAC FABIEN	49009281400014	465586.000165504694	6250453.004522270
etiage 2023	30838	65PRL6525	AURENSAN	C	26	Nappe alluviale de l'Adour hors Isochrone				22574	ZR2891	DURAC FABIEN	49009281400014	465586.000165504694	6250453.004522270
hors etiage 2023-2024	30839	65PRL6525	AURENSAN	C	59	Nappe alluviale de l'Adour hors Isochrone				22574	ZR2891	DURAC FABIEN	49009281400014	466027.000165193109	6250431.004522282
etiage 2023	30839	65PRL6525	AURENSAN	C	59	Nappe alluviale de l'Adour hors Isochrone				22574	ZR2891	DURAC FABIEN	49009281400014	466027.000165193109	6250431.004522282
etiage 2023	30840	64PRM330	SEBY			LUY DE FRANCE REALIMENTE PAR BALAING				30842	WA163A0003	EARL RAYOT	80121598900014	426300.000194020278	6271693.004525430
etiage 2023	30841	64PRM330	AUGA			LUY DE FRANCE REALIMENTE PAR BALAING				30842	WA163A0003	EARL RAYOT	80121598900014	426544.000193844142	6271601.004525422
etiage 2023	30842	29987_20	AUGA			LUY DE FRANCE REALIMENTE PAR BALAING	40	11 040	8	30842	WA163A0003	EARL RAYOT	80121598900014	426667.000193747226	6271349.004525372
hors etiage 2023-2024	30844	32PRL835	MAGNAN	A	252	RETENUES COLLINAIRES MIDOUR AMONT		15 500		30844	01WZ119135	GAEC DU HAYET	42988863900011	449517.000178637682	6301249.004531760
etiage 2023	30844	32PRL835	MAGNAN	A	252	RETENUES COLLINAIRES MIDOUR AMONT		15 500	12	30844	01WZ119135	GAEC DU HAYET	42988863900011	449517.000178637682	6301249.004531760
hors etiage 2023-2024	30845	32PRL479	MANCIET		1194	32227008	45	25 000		30845	260059	EARL MASSAS	39005330400015	462063.000169777661	6303423.004532543
etiage 2023	30845	32PRL479	MANCIET		1194	32227008	40	25 000	13,15	30845	260059	EARL MASSAS	39005330400015	462063.000169777661	6303423.004532543
hors etiage 2023-2024	30846	32PRL3200	BARCELONNE-DU-GERS			Nappe alluviale de l'Adour hors Isochrone	33	5 500		30846	WA163A0199	EARL LOUMAGNE ET FILS	50221677300015	440564.000184744364	6293886.004530184
etiage 2023	30846	32PRL3200	BARCELONNE-DU-GERS			Nappe alluviale de l'Adour hors Isochrone	42	22 574	11,12	30846	WA163A0199	EARL LOUMAGNE ET FILS	50221677300015	440564.000184744364	6293886.004530184
etiage 2023	30847	32PRL383	JU-BELLOC			BARNE REALIMENTE				20479	ZR2323	EARL HERRAGUT	459489.000170823652	6280006.004528293	
hors etiage 2023-2024	30848	65PRL6571	SARRIAC-BIGORRE	B	45	Nappe alluviale de l'Adour hors Isochrone				26067	R1404997	SEMPE CLAUDE	34436647100011	466244.000165347941	6259494.004524314
etiage 2023	30848	65PRL6571	SARRIAC-BIGORRE	B	45	Nappe alluviale de l'Adour hors Isochrone				26067	R1404997	SEMPE CLAUDE	34436647100011	466244.000165347941	6259494.004524314
etiage 2023	30850	32PRL_209	CAHUZAC-SUR-ADOUR			Nappe alluviale de l'Adour hors Isochrone	80	69 365	34,17	30850	21AE1002821	EARL DE PEHAU	83434947400017	454832.000174388464	6287620.004529565
etiage 2023	30852	65PRL6529	CAIXON	D	144	Le Lys	45	34 679	18,95	30852	4745	EARL DE LA PALME D'OR	41303190700012	458544.000170829272	6260772.004524325
etiage 2023	30853	65PRL6529	CAIXON	C	151	Canal gere par l'ASA de l'UZERTE	90	5 636	3,08	30853	8102	EARL DE LA PALME D'OR	41303190700012	459305.000170264801	6259998.004524184
etiage 2023	30854	65PRL6529	CAIXON	C	150	Canal gere par l'ASA de l'UZERTE				30859	8102	EARL DE LA PALME D'OR	41303190700012	459305.000170264801	6259998.004524184
etiage 2023	30855	65PRL6529	CAIXON	C	155	Canal gere par l'ASA de l'UZERTE				30853	7925	EARL DE LA PALME D'OR	41303190700012	459306.000170281157	6260484.004524292
etiage 2023	30856	65PRL6529	CAIXON	D	144	Le Lys				30852	4745	EARL DE LA PALME D'OR	41303190700012	458545.000170828542	6260771.004524326
etiage 2023	30857	65PRL6529	CAIXON	A	458	Nappe alluviale de l'Adour hors Isochrone		52 516	25,87	30857	7925	EARL DE LA PALME D'OR	41303190700012	459081.000170443498	6260583.004524304
etiage 2023	30858	65PRL6529	CAIXON	C	172	Nappe alluviale de l'Adour hors Isochrone				30857	8102	EARL DE LA PALME D'OR	41303190700012	459371.000170222891	6260129.004524216
etiage 2023	30859	65PRL6529	CAIXON	C	150	Canal gere par l'ASA de l'UZERTE		13 579	7,42	30859	8102	EARL DE LA PALME D'OR	41303190700012	459193.000170349842	6260163.004524219
etiage 2023	30860	65PRL6540	UGNOUAS	B	1	Canal gere par l'ASA du BAS AILHET				23987	ZR3423	EARL DE LOGUITAILLE	48088413900019	464814.000166163431	6253797.004523006
hors etiage 2023-2024	30861	65PRL6540	TOSTAT	B		Nappe alluviale de l'Adour hors Isochrone				23989	ZR3423	EARL DE LOGUITAILLE	48088413900019	465842.00016539474	6252515.004522752
etiage 2023	30861	65PRL6540	TOSTAT	B		Nappe alluviale de l'Adour hors Isochrone				23989	ZR3423	EARL DE LOGUITAILLE	48088413900019	465842.00016539474	6252515.004522752
hors etiage 2023-2024	30862	65PRL6540	UGNOUAS	B	20	Nappe alluviale de l'Adour hors Isochrone				23989	ZR3423	EARL DE LOGUITAILLE	48088413900019	465304.000165804522	6253406.004522935
etiage 2023	30862	65PRL6540	UGNOUAS	B	20	Nappe alluviale de l'Adour hors Isochrone				23989	ZR3423	EARL DE LOGUITAILLE	48088413900019	465304.000165804522	6253406.004522935
etiage 2023	30863	65PRL968	ANDREST	ZC	27	Nappe alluviale de l'Adour Isochrone 90	60	51 988	25,61	30863	ZR5804	EARL DE MONTUS	82854573100014	462159.000167873339	6249112.004521846
etiage 2023	30864	65PRL968	ANDREST	ZB	21	Nappe alluviale de l'Adour Isochrone 90				30863	ZR5793	EARL DE MONTUS	82854573100014	452341.000174852088	6250840.004521892
etiage 2023	30865	65PRL968	ANDREST	ZA	13	Nappe alluviale de l'Adour Isochrone 90				30863	ZR5793	EARL DE MONTUS	82854573100014	462736.000167568389	6252050.004522536
etiage 2023	30866	65PRL968	ANDREST	C	18	Nappe alluviale de l'Adour hors Isochrone	120	150 829	74,3	30866	ZR5793	EARL DE MONTUS	82854573100014	461840.000168124097	6249865.004522007
etiage 2023	30867	65PRL968	ANDREST	ZI	19	Canal gere par l'ASA de l'UZERTE	50	1 867	1,02	30867	ZR4748	QUESSETTE SEBASTIEN	48003275400012	460340.000169305422	6253420.004522766
etiage 2023	30868	65PRL968	ANDREST	B	676	Nappe alluviale de l'Adour hors Isochrone				30866	ZR5811	EARL DE MONTUS	82854573100014	461883.000168102793	6250121.004520657
etiage 2023	30869	65PRL968	ANDREST	B	590	Nappe alluviale de l'Adour hors Isochrone				30866	ZR5793	EARL DE MONTUS	82854573100014	461864.000168131432	6250563.004521666
etiage 2023	30870	65PRL968	ANDREST	AO	45	Nappe alluviale de l'Adour hors Isochrone				30866	ZR5811	EARL DE MONTUS	82854573100014	461223.000168632949	6251986.004522469
etiage 2023	30872	65PRL968	ANDREST	ZB	70	Nappe alluviale de l'Adour hors Isochrone				30866	ZR5793	EARL DE MONTUS	82854573100014	461098.000168650527	6249962.004520066
etiage 2023	30873	65PRL968	ANDREST	A	44	Nappe alluviale de l'Adour hors Isochrone				30866	ZR5793	EARL DE MONTUS	82854573100014	461250.000168614089	6251991.004522472
etiage 2023	30875	65PRL6511	SAINT-LEZER	ZB	38	Canal gere par l'ASA de l'UZERTE	40	27 816	15,2	30875	ZR407910	CARPY GILBERTE	48168049400012	459542.000170003157	6257289.004523597
etiage 2023	30876	65PRL6511	SAINT-LEZER	ZH	100	ADOUR CANAUX ET SES AFFLUENTS	40	2 196	1,2	30876	ENCOURS	CARPY GILBERTE	48168049400012	460228.000169407555	6255036.004523124
etiage 2023	30877	65PRL6511	TALAZAC	B	39	Canal gere par l'ASA de l'UZERTE				30875	ENCOURS	CARPY GILBERTE	48168049400012	460517.00016916194	6252886.004522649
hors etiage 2023-2024	30878	65PRL6588	SARRIAC-BIGORRE	ZK	26	Nappe alluviale de l'Adour hors Isochrone	40	2 400		30878	ZR308	BONGIOVANNI JEAN LUC	45100756100017	465889.000165526289	6257361.004523832
etiage 2023	30878	65PRL6588	SARRIAC-BIGORRE	ZK	26	Nappe alluviale de l'Adour hors Isochrone	40	12 180	6	30878	ZR308	BONGIOVANNI JEAN LUC	45100756100017	465889.000165526289	6257361.004523832
etiage 2023	30879	65PRL6578	CASTELNAU-RIVIERE-BASSE	F	98	Le Louet	45	63 739	34,83	30879	ZR5906	PRECHACQ ERIC	34887589900018	456365.000173082111	6281276.004528428
etiage 2023	30882	65PRL6533	CAIXON	B	27	Canal gere par l'ASA de l'UZERTE				30882	ZR0311	EARL FONTAGNERE	75106289400017	459112.000170466956	6261889.004524587
etiage 2023	30887	65PRL6533	NOUILHAN	D	30	Nappe alluviale de l'Adour Isochrone 90				23221	ZR682	EARL FONTAGNERE	75106289400017	459864.000169939564	6261996.004524638
etiage 2023	30888	65PRL6533	CAIXON	A	9	Nappe alluviale de l'Adour hors Isochrone				23224	ZR2123	EARL FONTAGNERE	75106289400017	458558.000170850611	6261667.004524525
hors etiage 2023-2024	30889	65PRL6568	ANDREST	ZB	11	Nappe alluviale de l'Adour Isochrone 90	50	3 600		30889	NR1332126	SCEA DELAS	41760416200012	462356.000167794293	6250836.004522247
etiage 2023	30889	65PRL6568	ANDREST	ZB	11	Nappe alluviale de l'Adour Isochrone 90	50	3 654	1,8	30889	NR1332126	SCEA DELAS	41760416200012	462356.000167794293	6250836.004522247
hors etiage 2023-2024	30890	32PRL_396	BARCELONNE-DU-GERS			L'Adour	141	29 070		30890	0133325	BACARISSE ALEXIA	80524021500014	440066.00018507184	6293159.004530037
etiage 2023	30890	32PRL_396	BARCELONNE-DU-GERS			L'Adour	141	106 396	58,14	30890	0133325	BACARISSE ALEXIA	80524021500014	440066.00018507184	6293159.004530037
hors etiage 2023-2024	30891	32PRL_569	BARCELONNE-DU-GERS			L'Adour				30890	0123414	BACARISSE ALEXIA	80524021500014	439083.000185761019	6292905.004529958
etiage 2023	30891	32PRL_569	BARCELONNE-DU-GERS			L'Adour				30890	0123414	BACARISSE ALEXIA	80524021500014	439083.000185761019	6292905.004529958
etiage 2023	30892	3709_2018	SAINT-JUSTIN			ARROS REALIMENTE	68	49 275	27	30892	Y21R1807956	SCEA DE BLAZY	83754115000012	470615.000162432378	6264661.004525569
etiage 2023	30905	3709_2018	SAINT-JUSTIN			ARROS REALIMENTE	86	23 725	13	30905	Y21R1807956	SCEA DE BLAZY	83754115000012	470615.000162432378	6264661.004525569
etiage 2023	30906	22036_201	CAZAU-VILLECOMTAL			ARROS REALIMENTE				30892	Y21R1807706	SCEA DE BLAZY	83754115000012	470573.0001624642	

Période	N° point OUGC IRRIGADOUR	Nom du point de prélèvement - Administratif	Commune du point de prélèvement	Section cadastrale	Numéro cadastral	Nom de ressource	Débit demandé (m3/h)	Volume (m3)	Superficie irriguée (ha)	N° du point parent	N° du dispositif de comptage	Raison sociale	SIRET	X	Y
etage 2023	31005	65PRL658	BORDERES-SUR-L'ECHEZ	AA	10	Nappe alluviale de l'Adour hors Isochrone	50	6 151	3,03	31005	WA133019	GAEC BELIN	5036903720019	460651.000168801169	6245276.004520896
hors etage 2023-2024	31011	65PRL659	VIDOUZE	G	440	RETENUES COLLINAIRES Louet-Arros-Estéous	50	2 019	8	31011	145985WEITERDN80	GRANGET PEYRET PATRIC	82498970100019	452542.000175162102	6263423.004524683
etage 2023	31011	65PRL659	VIDOUZE	G	440	RETENUES COLLINAIRES Louet-Arros-Estéous	50	25 000	13,16	31011	145985WEITERDN80	GRANGET PEYRET PATRIC	82498970100019	452542.000175162102	6263423.004524683
etage 2023	31022	65PRL659	LARREULE	C	454	Nappe alluviale de l'Adour Isochrone 90	242	52 821	26,02	31022	ZR2259	SCEA LEMOINE	81913436200014	459134.000170594547	6266014.004525465
etage 2023	31024	65PRL658	MONFAUCON	B	119	Nappe alluviale de l'Adour hors Isochrone	46	20 909	10,3	31024	D12U052738M	GAEC LES LEGUMES DU M	83484308800016	466075.000165656675	6265108.004525509
etage 2023	31025	65PRL658	MONFAUCON	B	100	Nappe alluviale de l'Adour hors Isochrone				31024	WA0123820	GAEC LES LEGUMES DU M	83484308800016	466037.000165685196	6265153.004525519
etage 2023	31028	65PRL659	SAUVETERRE	ZH	32	Système Alaric	80	17 184	9,39	31028	WA0133883	SCEA SAINT JEAN	81774528400015	465483.000166133686	6266841.004525855
etage 2023	31036	20019 201	LANNICAUBE			LEES DE GARLIN REALIMENTE				31041	13AE1004414	EARL MAURY	82273564300014	440456.000183948116	6270101.004525645
etage 2023	31041	23161 201	BUIROSSE-MENDOUSSE			LEES DE GARLIN REALIMENTE	90	34 500	20	31041	07WZ151269	EARL MAURY	82273564300014	440085.000184275035	6271833.004525984
etage 2023	31042	65PRL884	SARNIGUET			Nappe alluviale de l'Adour Isochrone 90	60	14 210	7	31042	133879	BONNEAU LAETICIA	82865336000010	462678.000167572696	6250990.004522293
etage 2023	31045	64PRM101	LARREULE			AYZA REALIMENTE ASA DE LA VALLEE DE L'AYZA	35			19943	NRZ83353	ASA DE LA VALLEE DU LA	29640082300013	458037.000171297688	6266291.004525489
etage 2023	31052	65PRL652	SOUBLECAUSE	C	177	Le Louet	50	24 705	13,5	31052	WAZ13A0080	EARL ALBAN LABAN	41495295200011	456642.000172720349	6276482.004527509
etage 2023	31059	65PRL651	BERNAC-DESSUS	A	234	Système Alaric				21580	7921	CANERIE JEAN	41914897800010	464960.000165338628	6232915.004518038
etage 2023	31060	65PRL651	BERNAC-DEBAT	C	385	Système Alaric				21580	7921	CANERIE JEAN	41914897800010	465699.000164879893	6234645.004518499
etage 2023	31063	65PRL652	LAFITOLE	B	603	ADOUR CANAUX ET SES AFFLUENTS	55	3 569	1,95	31063	D01WG021712	DUBERTRAND FABRICE	50115815000010	463375.000167574559	6265375.004525477
hors etage 2023-2024	31066	65PRL653	BAZILLAC	E	41	Nappe alluviale de l'Adour hors Isochrone	55	4 500		31066	ZR1700	SCEA METAIRIE DE L'ADO	41986924300016	464935.000166160695	6256218.004523549
etage 2023	31066	65PRL653	BAZILLAC	E	41	Nappe alluviale de l'Adour hors Isochrone	55	8 526	4,2	31066	ZR1700	SCEA METAIRIE DE L'ADO	41986924300016	464935.000166160695	6256218.004523549
etage 2023	31067	65PRL652	BAZILLAC	E	29	Nappe alluviale de l'Adour hors Isochrone				22746	4600	EARL CAPDEVILLE	41409749300012	465323.000165904639	6256737.004523679
hors etage 2023-2024	31069	32PRL 201	BARCELONNE-DU-GERS			L'Adour				30890	WA183A0041	BACARISSE ALEXIA	80524021500014	438711.000186069636	6294119.004530159
etage 2023	31069	32PRL 201	BARCELONNE-DU-GERS			L'Adour				30890	WA183A0041	BACARISSE ALEXIA	80524021500014	438711.000186069636	6294119.004530159
etage 2023	31070	65PRL652	ESTIRAC	ZC	4	L'Adour				22718	ZR1556	EARL CALESTROUPAT	53186812300013	459699.000170379994	6271379.004526594
etage 2023	31071	65PRL658	GAVAN	B	360	ADOUR CANAUX ET SES AFFLUENTS	6 497		3,55	31071	CHARTRE	LASSARRETTE SANDRINE	8353445900012	461053.000168681843	6249956.004522000
etage 2023	31072	65PRL658	ANDREST	B	359	ADOUR CANAUX ET SES AFFLUENTS				31071	CHARTRE	LASSARRETTE SANDRINE	8353445900012	461314.000168509199	6250276.004522085
etage 2023	31073	65PRL658	ANDREST	B	364	ADOUR CANAUX ET SES AFFLUENTS				31071	CHARTRE	LASSARRETTE SANDRINE	8353445900012	461318.000168509697	6250295.004522086
hors etage 2023-2024	31075	30437 201	VILLECOMTAL-SUR-ARROS			ARROS REALIMENTE	8	2 000		31075	190017002F	GOTTI Marie Claire	81278840400018	472894.000160652911	6259521.004524542
etage 2023	31075	30437 201	VILLECOMTAL-SUR-ARROS			ARROS REALIMENTE	8	5 792	3,17	31075	190017002F	GOTTI Marie Claire	81278840400018	472894.000160652911	6259521.004524542
etage 2023	31077	6925 201	BALIRACQ-MAUMUSSON			LEES DE GARLIN REALIMENTE	13	8 625	5	31077	07WZ184669	EARL LOU SAMSOU	53057254400018	437997.000185980462	6277949.004527128
hors etage 2023-2024	31080	35685	LE VIGNAU	H	288	Riviere Lacau		1 658	1,1	31080	Inutile	GAEC GASSIOT-BITALIS	31464873400015	437249.000187445898	6303367.004531676
etage 2023	31081	35686	LE VIGNAU	C	72	Reservoir LACAOU (7500 m³)	130	6 588	1,1	31081	WP125 191019	GAEC GASSIOT-BITALIS	31464873400015	437184.000187491358	6303342.004531673
etage 2023	31083	64PRM128	GARLIN			SOURCE ET RUISSELLEMENT				31083		EARL LAULHE	39025498500018	434698.000188330305	6278301.004527072
hors etage 2023-2024	31085	64PRMGA1	GER	B	667	NAPPE ACCOMPAGNEMENT HORS ISOCHRONE	2	7 000		31085	172020111	GAEC HIALE XAVIER	82491003800018	451964.000174871879	6244075.004520302
etage 2023	31085	64PRMGA1	GER	B	667	NAPPE ACCOMPAGNEMENT HORS ISOCHRONE	2	7 000	0,5	31085	172020111	GAEC HIALE XAVIER	82491003800018	451964.000174871879	6244075.004520302
etage 2023	31087	65PRL658	LARREULE	D	218	Nappe alluviale de l'Adour hors Isochrone	30	8 120	4	31087	63877	SCEA LE CASSOU	41023513900012	458426.00017099001	6262989.004524802
etage 2023	31094	3441	L'AGLORIEUSE	B	476	NAPPE DU MIOCENE (ARMAGNAC)	35	18 900	9	31094	01WZG14908	GAEC DE LUBATAS	34355403600016	428731.000193867425	6312969.004532886
etage 2023	31099	65PRL658	ORIOUX	C	81	La Geline	40	12 517	6,84	31099	2297	EARL LARROUYET	81124270000011	456791.000171656837	6249163.004521670
etage 2023	31102	65PRL658	SIARROUY	D	85	Canal du Moulin	40	54 680	29,88	31102	WA203A0041	EARL LARROUYET	81124270000011	459589.00016972865	6250387.004522048
etage 2023	31107	65PRL658	TALAZAC	B	36	Canal Echez-Geline	40	32 849	17,95	31107	2283	EARL LARROUYET	81124270000011	460176.000169320305	6252592.004522571
etage 2023	31113	65PRL658	SIARROUY	B	65	L'Echez	40	25 455	13,91	31113	ZR3392	EARL LARROUYET	81124270000011	460255.000169313978	6251952.004522428
etage 2023	31114	65PRL658	SIARROUY	OD	92	Canal du Moulin				31102	WA112A023	EARL LARROUYET	81124270000011	459509.000169795123	6250675.004522113
etage 2023	31116	65PRL658	PUJO	A	50	Nappe alluviale de l'Adour hors Isochrone	120	65 366	32,2	31116	2297	EARL LARROUYET	81124270000011	462197.000167995105	6253399.004522825
etage 2023	31117	65PRL658	MARSAC			Nappe alluviale de l'Adour 100m		7 450	3,67	31117	2297	EARL LARROUYET	81124270000011	464130.000166586367	6252070.004522589
etage 2023	31119	65PRL658	PUJO	ZD	20	Nappe alluviale de l'Adour hors Isochrone				31116	R1000917	EARL LARROUYET	81124270000011	460994.000168823404	6252826.004522652
etage 2023	31121	65PRL658	SIARROUY	B	176	Nappe alluviale de l'Adour Isochrone 90		70 746	34,85	31121	ZR2280	EARL LARROUYET	81124270000011	460410.00016918889	6251494.004522311
etage 2023	31122	65PRL658	PUJO	ZB	83	Nappe alluviale de l'Adour hors Isochrone				31116	ZR2299	EARL LARROUYET	81124270000011	462284.000167920953	6253029.004522742
etage 2023	31123	65PRL658	PUJO	ZC	7	Nappe alluviale de l'Adour hors Isochrone				31116	ZR298	EARL LARROUYET	81124270000011	462090.000168064027	6253207.004522702
etage 2023	31124	6859	RION-DES-LANDES	F	257	NAPPE DU MIO-PLUO-QUATERNAIRE	25	19 738	7,1	31124	WA0113398	TOURNIER CHRISTOPHE	78945817100012	388057.000223095005	6318583.004532109
etage 2023	31125	65PRL658	PUJO	ZE	16	Nappe alluviale de l'Adour Isochrone 90				31121	ZR293	EARL LARROUYET	81124270000011	461027.000168838189	6253917.004522901
etage 2023	31126	32PRL752	TIESTE-URAGNOUX			NAPPE ACCOMPAGNEMENT HORS ISOCHRONE	92	64 716	31,88	31126	ZR361	SCEA FERME ADOUR	41020261800014	459451.000170412188	6276804.004527667
etage 2023	31127	32PRL752	TIESTE-URAGNOUX			NAPPE ACCOMPAGNEMENT HORS ISOCHRONE				31126	ZR361	SCEA FERME ADOUR	41020261800014	459451.000170412188	6276804.004527667
etage 2023	31128	5056	MAZEROLLES	C	117	NAPPE DU MIOCENE (ARMAGNAC)	40	35 322	16,82	31128	02AF004806	EARL DE MILLAQUE	53034089000014	424603.000196841895	6313799.004532855
hors etage 2023-2024	31129	32PRL470	LE HOUGA	000E	0012	Aire Aval-Audon non réalimenté	40	30 000		31129	en cours	GAEC LA PAILLERE	40864484700019	441316.000184422708	6299796.004531230
etage 2023	31129	32PRL470	LE HOUGA	000E	0012	Aire Aval-Audon non réalimenté				31129	en cours	GAEC LA PAILLERE	40864484700019	441316.000184422708	6299796.004531230
etage 2023	31130	43044	LABRIT	B	200	NAPPE DU MIO-PLUO-QUATERNAIRE	20	36 993	11,8	31130	1746000580	EARL DE MONTESSERES	50170161900014	411792.000172120902	6343346.004536135
etage 2023	31132	5114 201	TOULOUZETTE	ZH	5	NAPPE ALLUVIALE CONVENTION CAGC	40	3 933	2,28	31132	WA0133024	CASSAGNE PAUL	81003668100015	401645.000212735729	6302274.004530115
etage 2023	31133	11147-1	SAINT-SEVER	P	62	NAPPE ALLUVIALE DES TERRASSES RECENTES	62	25 280	16	31133	WA181A0032	EARL MARILOU	39532573600014	407368.000208674464	63002486.004530385
etage 2023	31148	32246	MEILHAN	ZK	26	Reservoir RICAOU (8000 m³)	30	8 000	4	31148	WA091A069	EARL DE SAUBIERES	39532529300011	403690.000211691975	6312401.004531826
hors etage 2023-2024	31150	34289	MEILHAN	ZK	26	Riviere PEDEBOS		14 600	4	31150	Inutile	EARL DE SAUBIERES	39532529300011	403694.000211691775	6312398.004531824
etage 2023	31150	34289	MEILHAN	ZK	26	R									

Période	N° point OUGC IRRIGADOUR	Nom du point de prélèvement - Administratif	Commune du point de prélèvement	Section cadastrale	Numéro cadastral	Nom de ressource	Débit demandé (m3/h)	Volume (m3)	Superficie irriguée (ha)	N° du point parent	N° du dispositif de comptage	Raison sociale	SIRET	X	Y
etage 2023	33874	20135_20	DUHORT-BACHEN	D	547	Riviere Lourden alimentee par CACG/DUHORT BACHEN	70	46 575	27	33874	7ME6910-61841-P	ASA DE DUHORT-BACHEN	29400045000014	433405.000189889513	6295450.004530197
etage 2023	33876	22405_20	LABASTIE-D'ARMAGNAC	A	1153	Riviere Douze alimentee par CACG (TAILLURET)	160	106 800	70	33876	01WZK11257	EARL FRANCK TARTAS	83891850600018	442589.000184409146	6325148.004535143
etage 2023	33880	6918_202	EYRES-MONCUBE	C	401	Riviere Gabas alimentee par CACG/GARDERES/COUDURE	17	11 903	6,9	33880	09ACJ502399	MORGANX PHILIPPE	49472649000019	413874.000203812728	6296593.004529644
etage 2023	33881	6927_201	AUBAGNAN	ZB	121	Riviere Gabas alimentee par CACG/GARDERES/COUDURE	55	37 847	21,94	33881	Inutile	SCEA SAINT VICTOR MAU	83427064700011	417720.000200852286	6290826.004528773
etage 2023	33882	4744_2019	AMOU	C	145	Riviere Luy de France alimentee par CACG/BALAING	16247	2293216-96		16247	2293216-96	EARL DE LADON	34939906300016	399150.000213859195	6286794.004527274
etage 2023	33884	31482_20	BONNEGARDE	C	114	Riviere Luy de France alimentee par CACG/AVGUELONGUE				19885	1446004878	EARL TUQUET	41139063000016	400381.000212702202	6280087.004526044
etage 2023	33885	31504_20	GOUTS	A	275	NAPPE ALLUVIALE CONVENTION CAG	13	8 625	5	33885	WA0003125	DA SILVA CHRISTOPHE	43764760500017	394824.00021769671	6304903.004530265
etage 2023	33886	5102_201	BORDERES-ET-LAMENSANS	C	38	NAPPE ALLUVIALE CONVENTION CAG	109	106 950	62	33886	98WZQ49185	EARL DE MOUNIN	82859383000015	427906.000194073131	6302749.004531229
etage 2023	33890	6122_201	SOUPROSSE	M	225	Riviere Adour alimentee par CACG entre AIRE / AUDON	75	51 008	29,57	33890	20042404	SCEA BIO SOL	83755764400015	399493.000214304193	6303192.004530178
etage 2023	36516	31241_20	COUDURES	ZH	4	Reservoir CACG/COUDURES (1000000 m³)				16952	77ME6520	ASA DE COUDURES	29400079900014	417832.000200900715	6294061.004529358
etage 2023	36519	3103	HERRE	A	170	NAPPE DU MIO-PLIO-QUATERNAIRE	40	29 150	11	36519	01WZH002478	EARL DE FONTAINE	40986170500013	455255.000175474794	6328886.004536073
etage 2023	36522	40PRL 33	LABRIT	B	512	NAPPE DU MIO-PLIO-QUATERNAIRE				14624	16AE1101072	EARL DE MONTESSERES	50170161900014	412199.00020686147	6344199.004536428
hors etage 2023-2024	36524	65PRL 65	AURIEBAT	AB	12	L'Esteous		6 000		36524	19680	EARL DU LAHITAU	83868366200012	461404.000169176434	6271475.004526671
etage 2023	36524	65PRL 65	AURIEBAT	AB	12	L'Esteous	35	43 920	24	36524	19680	EARL DU LAHITAU	83868366200012	461404.000169176434	6271475.004526671
hors etage 2023-2024	36525	65PRL 65	SOMBRUN			Lahitau		1 973		36525	WZ135566	EARL DU LAHITAU	83868366200012	457367.00017905325	6267784.004525773
etage 2023	36525	65PRL 65	SOMBRUN			Lahitau	45	15 000	7,89	36525	WZ135566	EARL DU LAHITAU	83868366200012	457367.00017905325	6267784.004525773
hors etage 2023-2024	36526	65PRL 65	SOMBRUN	ZE	8	NAPPE ACCOMPAGNEMENT HORS ISOCHRONE				36527	WZ134393	EARL DU LAHITAU	83868366200012	458390.000171211432	6268633.004525987
etage 2023	36526	65PRL 65	SOMBRUN	ZE	8	NAPPE ACCOMPAGNEMENT HORS ISOCHRONE				36527	WZ134393	EARL DU LAHITAU	83868366200012	458390.000171211432	6268633.004525987
hors etage 2023-2024	36527	65PRL 65	VILLEFRANQUE	C	90	NAPPE ACCOMPAGNEMENT HORS ISOCHRONE		5 953		36527	WA144A0117	EARL DU LAHITAU	83868366200012	457455.000171986059	6271901.004526622
etage 2023	36527	65PRL 65	VILLEFRANQUE	C	90	NAPPE ACCOMPAGNEMENT HORS ISOCHRONE	145	48 334	23,81	36527	WA144A0117	EARL DU LAHITAU	83868366200012	457455.000171986059	6271901.004526622
hors etage 2023-2024	36528	65PRL 65	AURIEBAT	AC	2	NAPPE ACCOMPAGNEMENT HORS ISOCHRONE				36527	WA0013017	EARL DU LAHITAU	83868366200012	462180.000168651168	6272183.004526841
etage 2023	36528	65PRL 65	AURIEBAT	AC	2	NAPPE ACCOMPAGNEMENT HORS ISOCHRONE				36527	WA0013017	EARL DU LAHITAU	83868366200012	462180.000168651168	6272183.004526841
hors etage 2023-2024	36529	65PRL 65	AURIEBAT	AW	25	NAPPE ACCOMPAGNEMENT HORS ISOCHRONE				36527	17440	EARL DU LAHITAU	83868366200012	462391.000168471946	6271301.004526670
etage 2023	36529	65PRL 65	AURIEBAT	AW	25	NAPPE ACCOMPAGNEMENT HORS ISOCHRONE				36527	17440	EARL DU LAHITAU	83868366200012	462391.000168471946	6271301.004526670
hors etage 2023-2024	36530	65PRL 65	SOMBRUN	B	192	NAPPE ACCOMPAGNEMENT HORS ISOCHRONE				36527	19680	EARL DU LAHITAU	83868366200012	459010.000170796644	6269326.004526147
etage 2023	36530	65PRL 65	SOMBRUN	B	192	NAPPE ACCOMPAGNEMENT HORS ISOCHRONE				36527	19680	EARL DU LAHITAU	83868366200012	459010.000170796644	6269326.004526147
hors etage 2023-2024	36531	65PRL 65	SOMBRUN	D	231	NAPPE ACCOMPAGNEMENT HORS ISOCHRONE				36527	19680	EARL DU LAHITAU	83868366200012	457882.000171639374	6270616.004526374
etage 2023	36531	65PRL 65	SOMBRUN	D	231	NAPPE ACCOMPAGNEMENT HORS ISOCHRONE				36527	19680	EARL DU LAHITAU	83868366200012	457882.000171639374	6270616.004526374
hors etage 2023-2024	36532	65PRL 65	MAUBOURGUET	ZB	49	NAPPE ACCOMPAGNEMENT HORS ISOCHRONE				36527	19680	EARL DU LAHITAU	83868366200012	459180.000170677784	6269364.004526162
etage 2023	36532	65PRL 65	MAUBOURGUET	ZB	49	NAPPE ACCOMPAGNEMENT HORS ISOCHRONE				36527	19680	EARL DU LAHITAU	83868366200012	459180.000170677784	6269364.004526162
hors etage 2023-2024	36533	65PRL 65	SOMBRUN	ZC	42	NAPPE ACCOMPAGNEMENT HORS ISOCHRONE				36527	WZ135566	EARL DU LAHITAU	83868366200012	458380.000171295775	6270869.004526444
etage 2023	36533	65PRL 65	SOMBRUN	ZC	42	NAPPE ACCOMPAGNEMENT HORS ISOCHRONE				36527	WZ135566	EARL DU LAHITAU	83868366200012	458380.000171295775	6270869.004526444
hors etage 2023-2024	36534	65PRL 65	SOMBRUN	ZD	18	NAPPE ACCOMPAGNEMENT HORS ISOCHRONE				36527	WZ135566	EARL DU LAHITAU	83868366200012	458363.000171211533	6269812.004526227
etage 2023	36534	65PRL 65	SOMBRUN	ZD	18	NAPPE ACCOMPAGNEMENT HORS ISOCHRONE				36527	WZ135566	EARL DU LAHITAU	83868366200012	458363.000171211533	6269812.004526227
hors etage 2023-2024	36535	65PRL 65	SOMBRUN	ZD	34	NAPPE ACCOMPAGNEMENT HORS ISOCHRONE				36527	19680	EARL DU LAHITAU	83868366200012	458636.00017102086	6268158.004525894
etage 2023	36535	65PRL 65	SOMBRUN	ZD	34	NAPPE ACCOMPAGNEMENT HORS ISOCHRONE				36527	19680	EARL DU LAHITAU	83868366200012	458636.00017102086	6268158.004525894
hors etage 2023-2024	36536	65PRL 65	SOMBRUN	ZE	14	NAPPE ACCOMPAGNEMENT HORS ISOCHRONE				36527	WZ134393	EARL DU LAHITAU	83868366200012	458524.000171142339	6269380.004526143
etage 2023	36536	65PRL 65	SOMBRUN	ZE	14	NAPPE ACCOMPAGNEMENT HORS ISOCHRONE				36527	WZ134393	EARL DU LAHITAU	83868366200012	458524.000171142339	6269380.004526143
hors etage 2023-2024	36537	65PRL 65	SOMBRUN	ZE	11	NAPPE ACCOMPAGNEMENT HORS ISOCHRONE				36527	WZ134393	EARL DU LAHITAU	83868366200012	458636.00017102086	6268158.004525894
etage 2023	36537	65PRL 65	SOMBRUN	ZE	11	NAPPE ACCOMPAGNEMENT HORS ISOCHRONE				36527	WZ134393	EARL DU LAHITAU	83868366200012	458636.00017102086	6268158.004525894
hors etage 2023-2024	36538	65PRL 65	VILLEFRANQUE	A	90	NAPPE ACCOMPAGNEMENT HORS ISOCHRONE				36527	90431	EARL DU LAHITAU	83868366200012	458120.000171504449	6271583.004526581
etage 2023	36538	65PRL 65	VILLEFRANQUE	A	90	NAPPE ACCOMPAGNEMENT HORS ISOCHRONE				36527	90431	EARL DU LAHITAU	83868366200012	458120.000171504449	6271583.004526581
etage 2023	36539	21095_20	HAGETMAU	AI	71	Transfert RESERVOIR VERS LAUDON				17081	WA173A0003	ASA DE LA VALLEE DU LA	29400285200019	413378.000203924777	6290590.004528562
etage 2023	38774	13340	SAINT-PERDON	AB	915	Riviere PONT	30	23 200	10	38774	En cours	GAEC DE SEBE	410503.000206903554	6314010.004532344	
etage 2023	38777	2720	GOURBERA	A	727	NAPPE DU MIO-PLIO-QUATERNAIRE	15	2 440	0,8	38777	272359	BRUTAILS AURORE	83415643200017	374796.00023139486	6309374.004530117
etage 2023	38778	2999	HERM	B	211	NAPPE DU MIO-PLIO-QUATERNAIRE	30	12 200	4	38778	272363	BRUTAILS AURORE	83415643200017	368840.000236431317	6310570.004530036
etage 2023	38779	3465	LALUQUE	E	428	NAPPE DU MIO-PLIO-QUATERNAIRE	40	13 156	4,4	38779	01131687	BRUTAILS AURORE	83415643200017	380032.000228554651	6312585.004530853
etage 2023	38782	2976	HERM	C	513	NAPPE DU MIO-PLIO-QUATERNAIRE	50	31 415	10,3	38782	WA971353	BRUTAILS AURORE	83415643200017	371250.000234619656	6308429.004529807
etage 2023	38785	2983	HERM	C	175	NAPPE DU MIO-PLIO-QUATERNAIRE	25	22 875	7,5	38785	04WZ16915	BRUTAILS AURORE	83415643200017	370171.000235122112	6309876.004529847
etage 2023	38786	2657	HERM	B	748	NAPPE DU MIO-PLIO-QUATERNAIRE	20	18 300	6	38786	272364	BRUTAILS AURORE	83415643200017	370763.000235039566	6310051.004530045
etage 2023	38787	2958	HERM	C	305	NAPPE DU MIO-PLIO-QUATERNAIRE	20	18 300	6	38787	272362	BRUTAILS AURORE	83415643200017	370767.000234964364	6309161.004529902
etage 2023	38788	PRL40_128	BOURRIOT-BERGONCE	E	214	NAPPE DU MIO-PLIO-QUATERNAIRE	8	15 840	4,4	38788	15497	ESCURAT PIERRE	44097789000019	445368.000183092663	6344917.004537695
etage 2023	38789	1339	BOURRIOT-BERGONCE	E	635	NAPPE DU MIOCENE	65	128 844	35,79	38789	32203	ESCURAT PIERRE	44097789000019	445436.000183041149	6344834.004537689
etage 2023	38791	42552	PERQUIE	H	433	NAPPE DU MIOCENE (ARMAGNAC)	45	48 846	23,26	38791	01WZH003864	MANCIET PASCAL	50045720500010	435125.000189282291	6312271.004530131
etage 2023	38792	158	ARTASSAN	B	417	NAPPE DU MIOCENE (AQUITANIE)	65	90 200	44	38792	01WZ17926	SCEA BRETTEES	83061971400017	426653.000195252418	6310386.004532412
etage 2023	38793	362	BASCONS	C	264	NAPPE DU MIOCENE (ARMAGNAC)	7	4 500	2,5	38793	WA0103027	SCEA BRETTEES	83061971400017	426378.000195417204	6309556.004532269
etage 2023	38794	5026_201	SOUPROSSE	M	271	Riviere Adour alimentee par CACG entre AIRE / AUDON	23	15 818	9,17	38794	WA1A1A0262	EARL DU RENARD BLANC	43477890800013	401970.000212533005	6302964.004530242

Période	N° point OUGC IRRIGADOUR	Nom du point de prélèvement - Administratif	Commune du point de prélèvement	Section cadastrale	Numéro cadastral	Nom de ressource	Débit demandé (m3/h)	Volume (m3)	Superficie irriguée (ha)	N° du point parent	N° du dispositif de comptage	Raison sociale	SIRET	X	Y
etage 2023	38916	9597	SOUPROSSE	E	57	NAPPE DU MIOCENE (AQUITANIE)	120	19 496	9,51	38916	WA9933349	EARL DE LAMOUN	40490912900029	400772.000213647785	6309329.004531225
etage 2023	38919	9889	TARTAS	G	1116	NAPPE DU MIOCENE (AQUITANIE)	170	79 591	28,63	38919	WA0023173	SCEA LAGRABE	50198792900012	395643.000217283436	6308939.004530952
etage 2023	38920	PRL40_988	TARTAS	G	1116	NAPPE DU MIOCENE (AQUITANIE)	170	8 348	6,6	38920	WA0023173	BATS FLORENT	80904609700014	395643.000217283436	6308939.004530952
hors etage 2023-2024	38921	PRL40_988	TARTAS	G	1116	NAPPE DU MIOCENE (AQUITANIE)	40	48 000	15	38921	01W2002466	DUCASSE VINCENT	45080629400010	395643.000217283436	6308939.004530952
etage 2023	38921	PRL40_988	TARTAS	G	1116	NAPPE DU MIOCENE (AQUITANIE)	170	41 700	15	38921	01W2002466	DUCASSE VINCENT	45080629400010	395643.000217283436	6308939.004530952
etage 2023	38922	PRL40_988	TARTAS	G	1116	NAPPE DU MIOCENE (AQUITANIE)	170	6 672	2,4	38922	WA0002309	EARL POUY DE MOULIN	48066603100012	395643.000217283436	6308939.004530952
etage 2023	38923	PRL40_988	TARTAS	C	776	NAPPE DU MIOCENE (AQUITANIE)	110	6 950	2,5	38923	WA0002309	EARL DU PIGNADA	34959759100016	397001.000216345493	6309369.004531077
etage 2023	38924	9890	TARTAS	C	776	NAPPE DU MIOCENE (AQUITANIE)	110	103 388	37,19	38924	WA00231068	EARL DU SEQUE	41968463400027	397001.000216345493	6309369.004531077
etage 2023	38925	10008	TETHIEU	A	791	NAPPE DE L'OLIGOCENE	35	5 044	1,94	38925	ZR1561-1	DEMETRE JEAN MICHEL	33154680400013	380005.000228175311	6303544.004529400
etage 2023	38926	10008	TETHIEU	A	791	NAPPE DE L'OLIGOCENE	35	20 020	7,7	38926	ZR1561-1	DUBOURDIEU ALAIN	41087024000018	380005.000228175311	6303544.004529400
etage 2023	38927	10068	TOULOUZETTE	ZI	15	NAPPE ALLUVIALE DES TERRASSES RECENTES	45	15 876	8,82	38927	WA0133321	EARL DU CAZIN	34749380100018	403564.000211383682	6302580.004530244
etage 2023	38931	PRL40_104	YGOS-SAINT-SATURNIN	E	245	NAPPE DU MIO-PLIO-QUATERNAIRE	120	63 940	23	38931	WA021A060	EARL POULIT	80981735600011	403265.000212461397	6323886.004533497
etage 2023	38933	11085	AURICE	B	403	NAPPE DU MIOCENE (AQUITANIE)	40	20 500	10	38933	33293	EARL BACHE LAGOUASSE	41455273700010	411047.000206228055	6306753.004531231
etage 2023	38934	22708_20	SAINT-SEVER	A	1	NAPPE ALLUVIALE CONVENTION CACG	109	74 175	43	38934	08AE040719	EARL DE SAINT SARIAN	75101685800019	416391.000202314695	6303976.004530990
etage 2023	38935	PRL40_111	VICQ-D'AURIBAT	A	61	NAPPE ALLUVIALE DES TERRASSES RECENTES	40	10 710	5,1	38935	WA071A108	EARL DU SEQUE	41968463400027	388858.00022199587	6306203.004530221
etage 2023	38937	40PRL_113	TARTAS	E	447	NAPPE DU MIOCENE (AQUITANIE)	100	48 790	23,8	38937	WA0113433	TASTET CYRIL	51941654900011	396515.000216593617	6307286.004530725
etage 2023	38938	PRL40_113	TARTAS	E	447	NAPPE DU MIOCENE (AQUITANIE)	100	22 755	11,1	38938	WA0013203	EARL DU PRIOU	45306341400016	396515.000216593617	6307286.004530725
etage 2023	38939	11884	AUDON	A	165	Riviere Midouze	30	17 980	7,75	38939	WA0023175	BATS DOMINIQUE	40044945000016	392414.74999999418	6308814.99999986
etage 2023	38940	11884	AUDON	A	165	Riviere Midouze	30	12 250	5,28	38940	WA0023175	COMMET FABIEN	75170174900012	392414.000219576876	6308815.004530796
etage 2023	38941	11885	AUDON	A	46	Riviere Midouze	40	19 233	8,29	38941	WA0123627	DUBOURG ROLAND	49362950500014	391438.000220131389	6307444.004530535
etage 2023	38943	12421	HINX	D	244	Reservoir ANNES (2500 m³)	30	421	0,3	38943	0113253	DUTOUYA NICOLE	39427419500012	383512.000225428317	6297767.004528572
etage 2023	38944	12422	HINX	D	180	Riviere MOULIN DE HINX	60	17 800	8,9	38944	0123271	DUTOUYA NICOLE	39427419500012	383292.000225614989	6298458.004528680
etage 2023	38945	PRL40_124	LABASTIDE-D'ARMAGNAC	F	425	Riviere Houellede	20	3 663	2,45	38945	WA183A0064	GAUBE CATHERINE	442826.000183991389	6318014.004534143	
etage 2023	38946	12489	LALUQUE	B	502	Riviere LARQUIER	70	14 969	5,87	38946	0143105	EARL DE BROUSTES	34121149800017	380299.000228448829	6314509.004531163
etage 2023	38948	12639	MELHAN	ZE	3	Riviere PRIOU	22	5 800	2,5	38948	WA0113433	CABANNES HUGUETTE	40494910900015	404055.000211463368	6313109.004531947
etage 2023	38953	12926	PONTONX-SUR-L'ADOUR	BO	9b	Riviere Adour	30	9 075	6,05	38953	01131289	DOMENGER ARTHUR FREDERIC	40055437400019	383392.0299999962	6306555.499999991
etage 2023	38954	12933	PONTONX-SUR-L'ADOUR	AD	102	Riviere EYLIEU	20	6 120	2,4	38954	01131283	EARL DU SERPOLET	75092091000015	384452.79999999348	6307341.999999987
etage 2023	38956	13035	PUJO-LE-PLAN	H	201	Riviere Ludon alimentee PAR SAINT MICHEL ET SAINT GEIN				38956	WA164A0053	BEZIAT MARIE LYSE	41823371400017	432233.000191342959	6312234.004532901
etage 2023	38959	13145	SAINT-GEIN	D	34	Riviere ARBOUS	80	30 000	20	38959	WA0123598	SCEA DE PINOLE	4353229900018	435015.000189187296	6307502.004532264
etage 2023	38960	13164	SAINT-GEIN	G	257	Reservoir LUBATON (20000m³)	42	8 000	8	38960	01W215546	GAEC DE CARCHET	34487787300010	433285.000190523104	6310321.004532647
etage 2023	38962	13259	SAINTE-MARIE-DE-GOSSE	B	297	Riviere Adour	70	19 255	13,3	38962	01W2K34867	REBETTER FRANCIS	34168603800017	360573.11999999471	6283992.999999995
etage 2023	38964	13321	SAINT-PAUL-LES-DAX	AX	179	Riviere RANCEZ	32	27 000	12	38964	R1213635	EARL DU DIOS	41391967100011	370568.000231665559	6303127.004529108
etage 2023	38965	13331	SAINT-PAUL-LES-DAX	AI	57	Riviere ARDY	40	22 200	12	38965	01W2H28761	LUBET PATRICE	48825937500027	369735.00023528887	6299503.004528248
etage 2023	38966	13465	RIVIERE-SAAS-ET-GOURBY	B	316	Riviere GOURBY Q3500530	45	7 234	3,91	38966	15118447	EARL LAHILLADE	53936636900012	361670.000240918773	6297464.004527522
etage 2023	38967	13482	SAUGNAC-ET-CAMBRAN	AP	27	Riviere Luys reunis	65	10 314	9,55	38967	01W2H12640	DUSSARRAT LAURENT	41066747100016	378791.55999999474	6293934.999999990
etage 2023	38973	30665_201	CASTEL-SARRAZIN	ZA	9	Riviere Luy de France alimentee par CACG/BALAING	35	9 750	6,5	38973	IRT-2121-01-0322	EARL DU VIEUX BOURG	39385313000010	395067.000216857297	6289221.004527548
etage 2023	38973	6899_201	EYRES-MONCUBE	C	92	Riviere Gabas alimentee par CACG/GARDEES/COUDURES				16323	09AJ050299	EARL DU CAPITAYNE	35172136000011	413780.000203883566	6296700.004529655
etage 2023	38977	4818_201	GAMARDE-LES-BAINS	D	1	Riviere Louts alimentee par CACG/HAGETMAU	120	11 025	7,35	38977	91041364	LALANNE JEROME	44048404600014	390529.000220583286	6300978.004529266
etage 2023	38978	4832_201	GAMARDE-LES-BAINS	D	1	Riviere Louts alimentee par CACG/HAGETMAU	30	33 388	38,978	38978	WA132A0147	SCA DE BOURDETTE	39067467900019	390529.000220583286	6300978.004529266
etage 2023	38979	4821_201	GAMARDE-LES-BAINS	D	1	Riviere Louts alimentee par CACG/HAGETMAU	120	35 460	23,64	38979	91041553	EARL DE BIRAN	43156534000012	390529.000220583286	6300978.004529266
etage 2023	38980	5778_201	GOUTS	E	182	Riviere Adour alimentee par CACG entre AIRE / AUDON	112	75 900	44	38980	WA0020737	SCEA LANGE	81122797400011	396031.000216779357	6303507.004530085
etage 2023	38981	23127_201	NERBIS	AA	1	Riviere Adour alimentee par CACG entre AIRE / AUDON	61	34 500	20	38981	WA0113038	EARL DES LACS	41777336300011	398567.000214950414	6302898.004530089
etage 2023	38982	5053_201	RENUMING	A	126	Riviere Adour alimentee par CACG entre AIRE / AUDON	60	20 700	12	38982	01W413115	EARL DE PEYROUTIC	41347325700017	426651.000194947119	6302246.004531096
etage 2023	38983	22174_201	SORBETS	C	169	Riviere Bahus alimentee par CACG/MIRAMONT	40	15 000	10	38983	WA9823177	EARL DU PRE SAINT-MAR	81457445500014	418900.000190636492	6286670.004528561
etage 2023	38984	4885_201	SORBETS	A	122	Riviere Bahus alimentee par CACG/MIRAMONT	35	10 500	7	38984	WA142A0193	EARL DU PETIT PULSSE	38386100200012	431550.000190928713	6288024.004528797
hors etage 2023-2024	38986	23189_201	GOUTS	E	122	Riviere Adour alimentee par CACG entre AIRE / AUDON	40	1 000		38986	ZAEG004802	EARL DU CAP BLANC	45032491800017	397140.00021597126	6303043.004530056
etage 2023	38986	23189_201	GOUTS	E	122	Riviere Adour alimentee par CACG entre AIRE / AUDON	40	24 150	14	38986	ZAEG004802	EARL DU CAP BLANC	45032491800017	397140.00021597126	6303043.004530056
etage 2023	38987	29980	LE FRECHE	A	134	Reservoir LAGAHE (50000 m³)	50	25 000	15,1	38987	02W215132	EARL DE POUILLAS	4049975900010	437716.000187735073	6320688.004534349
hors etage 2023-2024	38988	30914	SAINT-JEAN-DE-LIER	B	181	Riviere Adour	80	6 000		38988	WA9923386	SCEA GUILLEMANE	48842583600019	387942.000222694245	6307288.004530359
etage 2023	38988	30914	SAINT-JEAN-DE-LIER	B	181	Riviere Adour	160	67 005	44,67	38988	WA9923386	SCEA GUILLEMANE	48842583600019	387942.000222694245	6307288.004530359
etage 2023	38989	31488	SAINT-JUSTIN	E	336	Riviere Barrion	32	30 000	16	38989	01W2115890	CAPDEVILLE MARYSE	40378675300011	437600.000188688107	6328295.004535365
etage 2023	38992	31593	TARTAS	E	478	NAPPE DU MIOCENE	30	37 310	18,2	38992	WA0113144	PERSILLON MATHIEU	79036239600018	396721.000216458633	6307566.004530776
etage 2023	38994	31612	TARTAS	F	319	NAPPE DU MIOCENE	20	15 990	7,8	38994	WA0113371	EARL DE FRANCES	38748482700010	393807.000218495203	6306682.004530509
etage 2023	38995	31616	TARTAS	D	411	NAPPE DU MIOCENE (AQUITANIE)	90	8 150	5	38995	WA0133150	SCEA MAISONNABE	52936562900011	399565.000214498315	6309114.004531140
etage 2023	38996	31628	BEGAAR	E	291	NAPPE DU MIOCENE	60	12 200	3,12	38996	WA022A102	CATLAS JEAN PIERRE	52152050200019	389908.05999999474	6310367.999999987
etage 2023	38997	31628	BEGAAR	E	291	NAPPE DU MIOCENE	60	35 698	13,73	38997	WA022A102	EARL ARC EN CIEL	53009691600016</		

Période	N° point OUGC IRRIGADOUR	Nom du point de prélèvement - Administratif	Commune du point de prélèvement	Section cadastrale	Numéro cadastral	Nom de ressource	Débit demandé (m3/h)	Volume (m3)	Superficie irriguée (ha)	N° du point parent	N° du dispositif de comptage	Raison sociale	SIRET	X	Y
hors étage 2023-2024	39145	39645	EUGENIE-LES-BAINS	G	130	SOURCE ET RUISSELLEMENT		28 294	22,64	39145	Inutile	SCEA LESPINASSE	5076930700013	427940.000193679356	6292980.004529556
étage 2023	39145	39645	EUGENIE-LES-BAINS	G	130	SOURCE ET RUISSELLEMENT		1 755	1,3	39145	Inutile	SCEA LESPINASSE	5076930700013	427940.000193679356	6292980.004529556
hors étage 2023-2024	39146	39647	PORT-DE-LANNE	AE	33	Rivière L'ABATTOIR		500		39146	Inutile	EARL BORD ADOUR	42900291800010	362044.029999999271	6284168.999999990
étage 2023	39146	39647	PORT-DE-LANNE	AE	33	Rivière L'ABATTOIR		9 760	6,4	39146	Inutile	EARL BORD ADOUR	42900291800010	362044.029999999271	6284168.999999990
étage 2023	39148	39686	HINX	E	324	Reservoir PEYRINES (40000 m³)	25	11 000	5	39148	WA021A260	EARL DE NABARRE	43279080600017	385549.029999999504	6297279.499999988
étage 2023	39149	39686	HINX	E	324	Reservoir PEYRINES (40000 m³)	25	7 700	3,5	39149	WA021A260	EARL MARSAN	34479723800013	385549.000223960495	6297279.004528577
étage 2023	39150	39688	SAINT-LOUBOUER	C	428	Reservoir PINTRE (50000 m³)	120	25 000	15,5	39150	04W2157300	EARL DU PINTRE	41196378800012	423943.159999999932	6293253.999999986
étage 2023	39151	39688	SAINT-LOUBOUER	C	428	Reservoir PINTRE (50000 m³)	120	13 000	8,2	39151	04W2157300	EARL LES DEUX CHENES	4114736600010	423943.000196528854	6293254.004529452
hors étage 2023-2024	39152	39694	MIMBASTE	H	1053	SOURCE ET RUISSELLEMENT		4 625	2,89	39152	Inutile	EARL LARRAT	45205963700010	378282.879999999364	6291959.499999986
étage 2023	39153	39939	BAS-MAUCO	D	70	NAPPE ALLUVIALE DES TERRASSES RECENTES	80	46 800	26	39153	WA0143065	EARL POMIES	41284721200013	412423.000205168326	6304734.004530956
hors étage 2023-2024	39154	39939	SAINT-JUSTIN	M	419	Rivière MILLET		8 820	5,9	39154	932698	DARROUY JEAN LUC	42023183900010	444661.000183014665	6327678.004535557
étage 2023	39154	39939	SAINT-JUSTIN	M	419	Rivière MILLET		9 150	6,1	39154	932698	DARROUY JEAN LUC	42023183900010	444661.000183014665	6327678.004535557
étage 2023	39155	39940	SAINT-JUSTIN	M	439	Reservoir BAYLES (42000m³)	40	8 920	5,9	39155	932698	DARROUY JEAN LUC	42023183900010	444550.000183087005	6327523.004535533
étage 2023	39158	40240	CAUPENNE	ZC	21	NAPPE DE L'OUIGOCENNE (BEARN)	15	8 294	6,38	39158	W011311606	EARL DES BALLIONS	80941988000012	397239.999999999561	6296249.00459999991
étage 2023	39159	40247	ESTIGARDE	B	270	NAPPE DU MIO-PLIO-QUATERNAIRE	110	46 440	12,9	39159	Inutile	EARL BRETHES	34901555200012	449845.000179409282	6330759.004536136
étage 2023	39160	20095_20	SAMADET	ZO	14	Rivière Gabas alimentée par CACG/GARDERES/COUDURE	45	13 455	7,8	39160	IR74-05-6930	EARL DU MARQUIS	420916.000198464433	6287779.004528345	
étage 2023	39161	20095_20	SAMADET	ZO	14	Rivière Gabas alimentée par CACG/GARDERES/COUDURE	45	10 695	6,2	39161	IR74-05-6930	EARL DU PEUPLE	40119420400012	420916.000198464433	6287779.004528345
hors étage 2023-2024	39162	40397	SAINT-GEIN	G	243	Rivière BARBES ET LASPEYRIERES		8 000	8	39162	Inutile	GAEC DE CARCHET	34487787300010	433113.939999999537	6310150.499999986
étage 2023	39163	40434	BENQUET	J	425	NAPPE DU MARSAN	40	18 786	11,89	39163	ASACG042418	EARL DU PAS DU HOUR	44298892900018	415702.000202973548	6308276.004531658
étage 2023	39164	40448	SOUPROSSE	K	501	NAPPE DU MARSAN	50	9 041	4,41	39164	08ACH020128	EARL DE LA PRAIRIE	39061341200019	403194.000211760285	6305347.004530685
étage 2023	39165	40448	SOUPROSSE	K	501	NAPPE DU MARSAN	50	4 613	2,25	39165	08ACH020128	EARL LOUIS DUS PRATS	52436219100024	403194.000211760285	6305347.004530685
étage 2023	39166	40478	AURICE	B	262	NAPPE DU MARSAN	20	8 856	4,32	39166	En cours	SCEA DE LATASTE	33178869500012	411260.000206124794	6307973.004531433
étage 2023	39168	40510	VICQ-D'AURIBAT	A	38	NAPPE ALLUVIALE DES TERRASSES RECENTES	60	82 089	39,09	39168	WA0033255	EARL DE BERDOT	52115730500017	389359.000221652794	6306516.004530294
étage 2023	39169	40568	VILLENEUVE-DE-MARSAN	I	306	NAPPE DE L'ARMAGNAC	45	18 000	10	39169	Inutile	DUPART ANTOINE	42417131200012	433356.000190764375	6318340.004533858
étage 2023	39170	PRL40_405	GAUJACQ	ZA	21	NAPPE MASSIFS TRIASIQUES (BEARN)	72	38 167	26,69	39170	E0720598240	SCEA HOURTANE	51206934500019	397896.899999999441	6291150.499999987
étage 2023	39171	PRL40_405	GAUJACQ	ZA	21	NAPPE MASSIFS TRIASIQUES (BEARN)	72	4 733	3,31	39171	E0720598240	DUPEBE RAPHAEL	33967728800013	397896.899999999441	6291150.499999987
hors étage 2023-2024	39172	40708	SAINT-LON-LES-MINES	AL	43	Reservoir LAHITTE (8575m³)	100	5 200	2,5	39172	WA083A030	LABASTE ERIC	33942687600019	364187.339999999676	6289431.999999992
étage 2023	39172	40708	SAINT-LON-LES-MINES	AL	43	Reservoir LAHITTE (8575m³)	50	8 575	2,5	39172	WA083A030	LABASTE ERIC	33942687600019	364187.339999999676	6289431.999999992
étage 2023	39173	40786	ESTIGARDE	B	125	NAPPE DU MIOCENE	75	39 600	11	39173	08ACH036069	EARL BRETHES	448603.00018208554	6330376.004536045	
étage 2023	39174	40962	SAINT-CRICO-VILLENEUVE	C	18	NAPPE DE L'ARMAGNAC	58	12 810	6,1	39174	Inutile	DUPART ANTOINE	42417131200012	431395.000192146166	6317845.004533712
étage 2023	39176	41090	SAINT-JEAN-DE-LIER	B	211	NAPPE ALLUVIALE DES TERRASSES ANCIENNES	80	36 785	21,02	39176	WA071A310	SCEA GUILLEMANE	48842583600019	388049.219999999448	6307110.499999989
étage 2023	39179	41390	SAINTE-FOY	E	99	Reservoir L'ETANG COMMUNAL	50	14 000	8,19	39179	IR7923475	BROUARD VALERIE	50742251700023	432250.969999999797	6321331.499999992
étage 2023	39180	41490	ESTIGARDE	C	384	NAPPE DU MIO-PLIO-QUATERNAIRE	40	21 492	5,97	39180	907024-PFH	EARL DE PEYANNE	33092730200019	405127.000178363407	6329705.004536047
étage 2023	39181	PRL40_413	TOULOUZETTE	ZH	23	NAPPE ALLUVIALE DES TERRASSES RECENTES	40	5 634	3,13	39181	WA0133314	LASSALLE VINCENT	41086788100014	402015.249999999418	6302234.999999986
étage 2023	39183	PRL40_413	TOULOUZETTE	ZH	23	NAPPE ALLUVIALE DES TERRASSES RECENTES	40	55 080	30,6	39183	WA102A287	EARL MARLOU	39532537600014	402015.000212471001	6302235.004530122
étage 2023	39184	4886_201	BAHUS-SOUBIRAN	F	145	Rivière Bahus alimentée par CACG/MIRAMONT	105	30 000	20	39184	wa0123011	EARL FERME LACERE	35245481300010	430819.000191530969	6309229.004529175
étage 2023	39185	41704	HONTANX	B	334	NAPPE DU MIOCENE (HELVIETIN)	61	54 900	30,5	39185	00W2P072151	EARL DES DEUX FERMIERS	51034995400014	438003.000187096361	6308552.004532540
hors étage 2023-2024	39186	41883	AIRE-SUR-L'ADOUR	WA	26	RUISSELLEMENT	28 053	15,59	39186	Inutile	GAEC LATAPY	34066995100022	435686.029999999676	6287992.999999988	
hors étage 2023-2024	39187	41883	AIRE-SUR-L'ADOUR	WA	26	RUISSELLEMENT	20 898	11,61	39187	Inutile	SCEA MARSAN JEAN-CHA	53004998000010	435686.029999999676	6287992.999999988	
étage 2023	39188	41884	LATRILLE	WA	28	Reservoir HARGOUEU (71000 m³)	180	20 856	15,59	39188	09AEI052573	GAEC LATAPY	34066995100022	435483.000188143458	6288183.004528974
étage 2023	39189	41884	LATRILLE	WA	28	Reservoir HARGOUEU (71000 m³)	180	20 898	11,61	39189	09AEI052573	SCEA MARSAN JEAN-CHA	53004998000010	435483.379999999772	6288183.499999991
hors étage 2023-2024	39192	42853	BOURDALAT	I	392	Ruisseau affluent Charros Q210100		18 750	15,4	39192	Inutile	COUERBE ALINE	34927198100012	441769.029999999795	6311277.999999994
étage 2023	39245	40PRL_441	RETIJONS	K	169	NAPPE DU MIO-PLIO-QUATERNAIRE				38892	1546001515	LAFFARGUE REMI	80892800600010	436599.00018938689	6344953.004537402
étage 2023	39246	40PRL_441	RETIJONS	K	169	NAPPE DU MIO-PLIO-QUATERNAIRE				38893	1546001515	SCEA L'ECAILLE	41750139200019	436599.000189386657	6344953.004537396
étage 2023	39247	40PRL_441	RETIJONS	K	176	NAPPE DU MIO-PLIO-QUATERNAIRE				38892	7R1920	LAFFARGUE REMI	80892800600010	436616.00018937455	6344949.004537401
étage 2023	39248	40PRL_441	RETIJONS	K	176	NAPPE DU MIO-PLIO-QUATERNAIRE				38893	7R1920	SCEA L'ECAILLE	41750139200019	436616.000189374376	6344949.004537397
étage 2023	39254	9581	SOUPROSSE	C	162	NAPPE DU MARSAN				38912	WA0113026	SOURBIE FRANCOIS	32724579100014	400740.000213550346	6306412.004530756
étage 2023	39265	40PRL_348	LABRIT	B	513	NAPPE DU MIO-PLIO-QUATERNAIRE	65	26 961	8,6	39265	01W21160700	EARL LA LANDE DE MOUET	44775690900019	412133.000206909725	6344219.004536430
hors étage 2023-2024	39266	35797	SAINT-JEAN-DE-LIER	B	183	Rivière Adour				38988	WA092A159	SCEA GUILLEMANE	48842583600019	387941.000222690029	6307292.004530359
étage 2023	39266	35797	SAINT-JEAN-DE-LIER	B	183	Rivière Adour				38988	WA092A159	SCEA GUILLEMANE	48842583600019	387941.000222690029	6307292.004530359
étage 2023	39275	37884	ESTIGARDE	A	284	NAPPE DU MIOCENE				38863	21AEJ003673	EARL BRETHES	34901555200012	449849.000179486502	6333156.004536444
étage 2023	39289	39908	ESTIGARDE	B	786	NAPPE DU MIO-PLIO-QUATERNAIRE				39159	HORAIRE 12	EARL BRETHES	34901555200012	449974.00017931941	6330833.004536151
étage 2023	39290	39909	ESTIGARDE	B	286	NAPPE DU MIO-PLIO-QUATERNAIRE				39159	HORAIRE 62	EARL BRETHES	34901555200012	450039.000179271679	6330795.004536149
étage 2023	39291	39910	ESTIGARDE	C	524	NAPPE DU MIO-PLIO-QUATERNAIRE				38862	HORAIRE 17	EARL BRETHES	34901555200012	451412.000178266549	6330129.004536109
étage 2023	39294	40435	BENQUET	J	425	NAPPE DU MARSAN				39163	ASACG042418	EARL DU PAS DU HOUR	44298892900018	415616.000203040428	6308422.004531676
étage 2023	39295	40436	BENQUET	J	425	NAPPE DU MARSAN				39163	ASACG042418	EARL DU PAS DU HOUR	44298892900018	415658.000203011034	6308432.004531682
étage 2023	39296	40437	BENQUET	J	425	NAPPE DU MARSAN				39163	ASACG042418	EARL DU PAS DU HOUR	44298892900018	415777.000202926632	6308442.004531688

Période	N° point OUGC IRRIGADOUR	Nom du point de prélèvement ent - Administratif	Commune du point de prélèvement	Section cadastrale	Numéro cadastral	Nom de ressource	Débit demandé (m3/h)	Volume (m3)	Superficie irriguée (ha)	N° du point parent	N° du dispositif de comptage	Raison sociale	SIRET	X	Y
etage 2023	39445	32PRL473	BARCELONNE-DU-GERS			NAPPE ACCOMPAGNEMENT HORS ISOCHRONE				20568	WA0133832	GAEC DE LANGLADE	34454363200014	44045.000184824341	6295722.004530507
hors etage 2023-2024	39446	32PRL473	BARCELONNE-DU-GERS			NAPPE ACCOMPAGNEMENT HORS ISOCHRONE				20568	WA0133832	GAEC DE LANGLADE	34454363200014	440479.000184870907	6295713.004530502
etage 2023	39446	32PRL473	BARCELONNE-DU-GERS			NAPPE ACCOMPAGNEMENT HORS ISOCHRONE				20568	WA0133832	GAEC DE LANGLADE	34454363200014	440479.000184870907	6295713.004530502
etage 2023	39447	12852	OUSSE-SUZAN	G	288	Riviere Bez	12	14 941	6,44	39447	WA0003050	EARL SAINT SERVIN	41128890500010	396974.000216926157	6323218.004531350
etage 2023	39448	10717	ARENGOSSE	E	486	NAPPE DU MIO-PLIO-QUATERNAIRE	40	41 700	15	39448	ZR0240	EARL DU BEZ	80046639300017	396827.000217250141	6328572.004533881
etage 2023	39449	10722	YGOS-SAINT-SATURNIN	G	1847	NAPPE DU MIOCENE	40	22 935	8,25	39449	WA0013386	EARL DU BEZ	80046639300017	399656.00021596633	6327789.004533890
etage 2023	39450	10735	YGOS-SAINT-SATURNIN	G	491	NAPPE DU MIOCENE	50	33 360	12	39450	WA0123131	EARL DU BEZ	80046639300017	399410.00021594919	6328329.004533952
hors etage 2023-2024	39451	32PRL 323	POUYDRAGUIN			32325007	45	3 000		39451	en cours	LACOMA ROMAIN	52964338900016	461821.00016950455	6289972.004530226
etage 2023	39451	32PRL 323	POUYDRAGUIN			32325007	45	3 000	1,58	39451	en cours	LACOMA ROMAIN	52964338900016	461821.00016950455	6289972.004530226
etage 2023	39453	7306	SAINT-GEIN	ZC	32	NAPPE DU MIOCENE (ARMAGNAC)	90	17 352	9,64	39453	15AEH102491	EARL LARBIO	83337630400014	434168.00018980865	6307989.004532312
etage 2023	39454	13145	SAINT-GEIN	D	34	Riviere ARBOUS	30	30 000	20	39454	WA162A0070	EARL LARBIO	83337630400014	435014.000189187936	6307501.004532264
etage 2023	39457	37681	SAINT-GEIN	ZC	32	Riviere ARBOUS	30	30 000	20	39457	en cours	EARL LARBIO	83337630400014	433937.000189965474	6307783.004532267
etage 2023	39458	39218	SAINT-GEIN	ZC	39	Reservoir LE BOUE (45000 m³)	50	27 167	9,64	39458	15AEH102492	EARL LARBIO	83337630400014	434194.000189789862	6307980.004532312
etage 2023	39459	65PRL658	VIC-EN-BIGORRE	AC	31	Nappe alluviale de l'Adour isochrone 90	80154205100017			30827	WAO023203	CAYROLLE JEAN LAURENT	80154205100017	462738.000167961523	6263524.004525062
hors etage 2023-2024	39460	32PRL314	PRECHAC-SUR-ADOUR			BARNE REALIMENTE	20403	21920973		20403	21920973	EARL DE SAINT PIERRE	33878965400013	458450.00017163658	6282242.004528684
etage 2023	39460	32PRL314	PRECHAC-SUR-ADOUR			BARNE REALIMENTE	20403	21920973		20403	21920973	EARL DE SAINT PIERRE	33878965400013	458450.00017163658	6282242.004528684
etage 2023	39461	65PRL324	FRECHEDE			Les gros	45	7 500	5,5	39461	WA093A028	ROPPA DAMIEN EXPLOIT	45315415500023	478040.000156862491	6254729.004523653
hors etage 2023-2024	39462	32PRL834	VERLUS			a moungillot_1	20854			20854	meters	EARL DES DEUX SOURCES	38330174400017	442329.000183125725	6283811.004528412
etage 2023	39462	32PRL834	VERLUS			a moungillot_1	20854			20854	meters	EARL DES DEUX SOURCES	38330174400017	442329.000183125725	6283811.004528412
etage 2023	39463	13000	PRECHACQ-LES-BAINS	A	169	Riviere Bahurat	30	7 500	5	39463	WA01131772	EARL CADILLON	83820522700013	383962.00022549653	6303253.004529525
etage 2023	39464	15356	GOUSSE	A	298	Riviere Adour	40	1 500	1	39464	WA01131772	EARL CADILLON	83820522700013	385681.000224216725	6305303.004529938
etage 2023	39465	32PRL403	JU-BELLOC			BARNE REALIMENTE	118	78 907	41,53	39465	ZR0716	SENAZ RICHARD	41899445500024	458534.000171562366	6281812.004528607
etage 2023	39466	32PRL403	JU-BELLOC			BARNE REALIMENTE	39465			39465	zr0716	SENAZ RICHARD	41899445500024	458877.000171260443	6280091.004528290
etage 2023	39467	32PRL403	JU-BELLOC			BARNE REALIMENTE	39465			39465	ZR9658	SENAZ RICHARD	41899445500024	459306.000170956667	6280070.004528301
etage 2023	39468	4808_201	PRECHACQ-LES-BAINS	D	205	Riviere Louts alimentee par CACG/HAGETMAU	30	3 300	2,2	39468	WA131A0073	EARL CADILLON	83820522700013	384956.000224573421	6301656.004529302
etage 2023	39469	32PRL403	JU-BELLOC			BARNE REALIMENTE	39465			39465	ZR9658	SENAZ RICHARD	41899445500024	460137.000170401763	6281112.004528528
etage 2023	39470	32PRL403	JU-BELLOC			BARNE REALIMENTE	39465			39465	zr9658	SENAZ RICHARD	41899445500024	459473.000170834537	6279994.004528291
etage 2023	39471	32PRL403	JU-BELLOC			BARNE REALIMENTE	39465			39465	NR20005623	SENAZ RICHARD	41899445500024	459091.000171217031	6280627.004528400
etage 2023	39472	32107	GOUSSE	A	285	Reservoir BEGUIN (10000 m³)	30	3 000	3	39472	WA01131772	EARL CADILLON	83820522700013	384768.000224874588	6305498.004529932
etage 2023	39473	32PRL403	JU-BELLOC			BARNE REALIMENTE	39465			39465	ZR9658	SENAZ RICHARD	41899445500024	458138.0001718501	6280106.004528268
etage 2023	39474	32PRL403	JU-BELLOC			BARNE REALIMENTE	39465			39465	ZR9658	SENAZ RICHARD	41899445500024	459690.000170705374	6280717.004528437
etage 2023	39475	35445	GOUSSE	A	285	Ruisseau affluent de l'arribon (Q3001090)	39475			39475	en cours	EARL CADILLON	83820522700013	384754.000224884425	6305496.004529930
etage 2023	39476	32PRL403	JU-BELLOC			BARNE REALIMENTE	39465			39465	ZR9658	SENAZ RICHARD	41899445500024	459504.000170829007	6280474.004528384
etage 2023	39477	35745	CASSEN			Reseau Collectif CASSEN GOUSSE	39477			39477	en cours	EARL CADILLON	83820522700013	388645.000222014962	6303124.004529708
etage 2023	39478	3467	LALUQUE	E	418	NAPPE DU MIO-PLIO-QUATERNAIRE	30	14 322	4,79	39478	WA01131737	EARL CADILLON	83820522700013	379294.000229099707	6313028.004530891
etage 2023	39479	12537	GOUSSE	A	371	Riviere Adour	40	6 750	4,5	39479	WA01131737	EARL CADILLON	83820522700013	383824.00022548341	6305552.004529900
hors etage 2023-2024	39480	65PRL 65A	HERES			Canal gere par l'ASA de MAUBOURGUET CASTELNAU RIVIERE-BASSE	39481			39481	1303030	DUPEYRON MICKAEL	83910398300012	456319.000172986998	6275777.004527712
etage 2023	39480	65PRL 65A	HERES			Canal gere par l'ASA de MAUBOURGUET CASTELNAU RIVIERE-BASSE	39481			39481	1303030	DUPEYRON MICKAEL	83910398300012	456319.000172986998	6275777.004527712
hors etage 2023-2024	39481	65PRL 65A	HERES			Canal gere par l'ASA de MAUBOURGUET CASTELNAU RIVIERE-BASSE	39481			39481	1303030	DUPEYRON MICKAEL	83910398300012	456462.000172864005	6276948.004527593
etage 2023	39481	65PRL 65A	HERES			Canal gere par l'ASA de MAUBOURGUET CASTELNAU RIVIERE-BASSE	39481			39481	1303030	DUPEYRON MICKAEL	83910398300012	456462.000172864005	6276948.004527593
hors etage 2023-2024	39482	65PRL 65A	HERES			Canal gere par l'ASA de MAUBOURGUET CASTELNAU RIVIERE-BASSE	39481			39481	1303030	DUPEYRON MICKAEL	83910398300012	457010.000172466389	6276675.004527563
etage 2023	39482	65PRL 65A	HERES			Canal gere par l'ASA de MAUBOURGUET CASTELNAU RIVIERE-BASSE	39481			39481	1303030	DUPEYRON MICKAEL	83910398300012	457010.000172466389	6276675.004527563
etage 2023	39483	65PRL 65A	CASTELNAU-RIVIERE-BASSE	G	379	Le Louet	50	35 612	19,46	39483	132345	DUPEYRON MICKAEL	83910398300012	456767.000172733795	6279442.004528088
etage 2023	39484	65PRL 65A	HERES	B	34	Le Louet	39483			39483	1303030	DUPEYRON MICKAEL	83910398300012	456640.000172725995	6276604.004527533
etage 2023	39486	7350	SAINT-GEOURS-D'AURIBAT	C	159	NAPPE DE L'OLIGOCENE	30	23 460	13,8	39486	En cours	EARL CADILLON	83820522700013	390320.000220839749	6303490.004529839
etage 2023	39487	12929	PONTONX-SUR-L'ADOUR	C	427	Riviere Adour	30	9 000	6	39487	WA01131737	EARL CADILLON	83820522700013	385831.000224103685	6305156.004529921
etage 2023	39488	39997	CASSEN			Reseau Collectif CASSEN GOUSSE	39488			39488	en cours	EARL CADILLON	83820522700013	388645.000222014962	6303124.004529708
etage 2023	39489	65PRL 65A	CASTELNAU-RIVIERE-BASSE	G	270	Nappe alluviale de l'Adour hors Isochrone	50	38 529	18,98	39489	6513001	DUPEYRON MICKAEL	83910398300012	457143.000172455912	6279108.004528039
etage 2023	39490	65PRL 65A	CASTELNAU-RIVIERE-BASSE	G	117	ADOUR CANAUX ET SES AFFLUENTS	39483			39483	ZR2911	DUPEYRON MICKAEL	83910398300012	456007.000173208653	6277594.004527703
etage 2023	39491	65PRL 65A	HERES	A	95	Nappe alluviale de l'Adour Isochrone 90	50	11 165	5,5	39491	ZR0824	DUPEYRON MICKAEL	83910398300012	456885.000172596658	6277889.004527792
etage 2023	39492	65PRL6524	JU-BELLOC			ADOUR CANAUX ET SES AFFLUENTS	50	1 610	0,88	39492	WA0123229	DUPEYRON VANESSA	53108894000011	457538.000172226224	6280569.004528335
hors etage 2023-2024	39493	36089	VILLENEUVE-DE-MARSAN	B	77	SOURCE ET RUISSELLEMENT	9 000	5	39493	en cours	CHAUMONT LIONEL	48893148600010	435645.000189200335	6320297.004534220	
etage 2023	39493	36089	VILLENEUVE-DE-MARSAN	B	77	SOURCE ET RUISSELLEMENT	39493			39493	en cours	CHAUMONT LIONEL	48893148600010	435645.000189200335	6320297.004534220
etage 2023	39494	65PRL6518	LAGARDE	C	168	Canal du Moulin	22056			22056	WA0143057	CUMA IRRIGATION DE GA	38201057700015	459400.000169808976	6248884.004521695
hors etage 2023-2024	39495	37845	VILLENEUVE-DE-MARSAN	E	300	Ruisseau de Pitoc Q21550500	6 750	3,75	39495	en cours	CHAUMONT LIONEL	48893148600010	435485.000189239233	6320709.004534272	
etage 2023	39495	37845	VILLENEUVE-DE-MARSAN	E	300	Ruisseau de Pitoc Q21550500	39495			39495	en cours	CHAUMONT LIONEL	48893148600010	435485.000189239233	6320709.004534272
etage 2023	39496	37760	VILLENEUVE-DE-MARSAN	B	49	Riviere BALANDRAU alimentee par BERNADET MICHEL	39496			39496	06W2676767	CHAUMONT LIONEL	48893148600010	435387.000189391489	6320487.004534238
etage 2023	39497	37846	VILLENEUVE-DE-MARSAN	B	89	Reservoir BALANDRAU 2 (8000 m³)	35	17 974	10,5	39497</					

Période	N° point OUGC IRRIGADOUR	Nom du point de prélèvement - Administratif	Commune du point de prélèvement	Section cadastrale	Numéro cadastral	Nom de ressource	Débit demandé (m³/h)	Volume (m³)	Superficie irriguée (ha)	N° du point parent	N° du dispositif de comptage	Raison sociale	SIRET	X	Y
hors etiage 2023-2024	39671	65PRL654	VILLEFRANQUE	A	16	Nappe alluviale de l'Adour hors Isochrone		3 000		39671	NR603896	EARL CHRISALIE	84176587800019	457129.000172244036	6272688.004526768
etiage 2023	39671	65PRL654	VILLEFRANQUE	A	16	Nappe alluviale de l'Adour hors Isochrone	50	24 360	12	39671	NR603896	EARL CHRISALIE	84176587800019	457129.000172244036	6272688.004526768
etiage 2023	39672	64PRM581	SEMEACQ-BLACHON			RETENUES COLLINAIRES LÉES	40	2 000	2	39672	19 036244	SCEA DU MOULIN	83868914900014	450273.000177020091	6270534.004526098
etiage 2023	39673	64PRM581	CORBERE-ABERES			RETENUES COLLINAIRES LÉES	40	7 000	7	39673	19 036244	SCEA DU MOULIN	83868914900014	450600.000176784582	6270417.004526077
etiage 2023	39674	3673	LENCOUACQ	E	545	NAPPE DU MIOCENE	45	65 376	18,16	39674	02WZ131744	MOKHTARI KAMEL	47980197900010	427387.000195800909	6339533.004536446
hors etiage 2023-2024	39676	64PRM223	BONNUT			NAPPE A DETERMINER	4	6 000	4	39676	ZR10431804	EARL LA FERME DE MENA	83082650900010	396686.000215334876	6280478.004525965
etiage 2023	39676	64PRM223	BONNUT			NAPPE A DETERMINER	4	7 520	4	39676	ZR10431804	EARL LA FERME DE MENA	83082650900010	396686.000215334876	6280478.004525965
etiage 2023	39677	13701	LE VIGNAU	D	303	Riviere Lamolle	60	42 500	25	39677	05019068	EARL SOFIPORC	38409877800010	434433.000189380953	6301468.004512600
hors etiage 2023-2024	39680	HIVER	CASTELNAU-TURSAN	ZB	8	Riviere Bas	45	45 000		39680	WA142A0395	ASA DE CASTELNAU-TUR	2940006200017	422741.00019728113	6290643.004528936
etiage 2023	39680	HIVER	CASTELNAU-TURSAN	ZB	8	Riviere Bas				39680	WA142A0395	ASA DE CASTELNAU-TUR	2940006200017	422741.00019728113	6290643.004528936
etiage 2023	39681	65PRL6581	CASTELNAU-RIVIERE-BASSE			Au Perron	40	15 000	7,5	39681	ZR2286	DE SAINT SERVIN ISABELL	75050124900010	455510.000173581415	6278185.004527805
etiage 2023	39682	65PRL 652	BORDERES-SUR-L'ECHÉZ	AE	89	Nappe alluviale de l'Adour Isochrone 90	30	24 360	12	39682	WA9923224	LAPEYRE DANIEL	44065874800015	462265.000167698832	6246246.004521182
etiage 2023	39685	708	BEYLONGUE	B	814	NAPPE DU MIOCENE (HELVETIEN)				14178	21930119	VIC ALEXANDRE	80102825900019	394207.000218812226	6321063.004532730
etiage 2023	39686	65PRL655	SAINT-MARTIN	D	287	Nappe alluviale de l'Adour hors Isochrone				24993	ZR0357	MAILHES JEAN MATHIEU	41914641000016	462435.000167158316	6234242.004518282
etiage 2023	39687	65PRL657	ANSOST	ZB	25	Nappe alluviale de l'Adour hors Isochrone	50	2 030	1	39687	ZR7095	BOIRIE GASTON	41913453100013	466307.000165435078	6263391.004525155
etiage 2023	39689	65PRL 651	MOMERES	A	252	La Gespe	3 203	3 203	1,75	39689	ZR5635	TAPIE ERIC	49754836200019	462477.000167148886	6234810.004518425
etiage 2023	39690	65PRL 651	MOMERES	A	93	Canal gere par l'ASL de la Gespe	7 320	7 320	4	39690	ZR5635	TAPIE ERIC	49754836200019	462341.000167252496	6235039.004518480
etiage 2023	39691	65PRL 651	MOMERES	A	169	ADOUR CANAUX ET SES AFFLUENTS	7 320	7 320	4	39691	ZR5635	TAPIE ERIC	49754836200019	461975.000167492311	6234546.004518343
etiage 2023	39692	65PRL6581	VIC-EN-BIGORRE	BM	157	Canal gere par l'ASA de l'UZERTE	60	3 386	1,85	39692	WA162A0308	GAEC LAMARQUE	40233013800015	459574.00017003424	6258823.004523941
etiage 2023	39695	65PRL6558	AURENSAN	OD	300	Canal gere par l'ASA de l'AULHET	10 065	10 065	5,5	39695	WA032A203	MOULAT STEPHANE	41914771500017	464321.000166309399	6247949.004521650
etiage 2023	39697	13638	TARTAS	G	300	Reservoir PIROY (2500 m³)	2 500	2 500	2	39697	WA9823239	SCEA LAGRABE	50198792900012	393858.000218556554	6309000.004530887
hors etiage 2023-2024	39698	39355	TARTAS	G	301	Riviere BRAMEHAMI	2 500	2 500	2	39698	WA9823239	SCEA LAGRABE	50198792900012	393882.000218538684	6308977.004530886
etiage 2023	39698	39355	TARTAS	G	301	Riviere BRAMEHAMI	20 880	20 880	9	39698	WA9823239	SCEA LAGRABE	50198792900012	393882.000218538684	6308977.004530886
etiage 2023	39699	32097	GAUJACQ	ZE	40	Reservoir LAHOUILLE (25000 m³)	50	14 420	14,42	39699	01WZ013369	LOUBET PATRICIA	83265675000010	399671.000213584455	6288863.004527677
hors etiage 2023-2024	39701	35462	GAUJACQ	ZE	42	SOURCE ET RUISSELLEMENT	25 000	25 000	14,42	39701	INTUTILE	LOUBET PATRICIA	83265675000010	399577.00021364342	6288852.004527671
etiage 2023	39703	7500	SAINT-GOR	AM	519	NAPPE DU MIOCENE	32	32 400	9	39703	WA9833440	LABAT SYLVAIN	78956545400012	441167.000185692683	6332830.004536108
etiage 2023	39704	31247_201	LOUER	A	560	Riviere Louts alimentee par CACG/HAGETMAU	36	4 500	2,37	39704	WA01131327	GAEC HAOU DE L'EGUISE	34818449000012	386377.000223592971	6302337.004529477
etiage 2023	39705	31251_201	GAMARDE-LES-BAINS	A	26	Riviere Louts alimentee par CACG/HAGETMAU	43	25 590	17,06	39705	WA131A0015	GAEC HAOU DE L'EGUISE	34818449000012	387131.000223053095	6302242.004529495
etiage 2023	39712	65PRL 651	LIAC	A	39	Canal gere par l'ASA de DIBES	45	8 345	4,56	39712	ZR1926	COUDOUNGES KEVIN	85046141900010	464538.000166639045	6262033.004524805
etiage 2023	39713	32PRL 434	SAINT-GERME			NAPPE ACCOMPAGNEMENT HORS ISOCHRONE	25	20 138	9,92	39713	01WZ13310	EARL SOUBOT	83802312500019	454144.000181415235	6291799.004529980
hors etiage 2023-2024	39716	32PRL 322	MAULICHERES			32244001	36	4 500		39716	en cours	EARL TERRAIN SEBASTIEN	44764647200012	451085.000177243724	6293220.004530439
etiage 2023	39716	32PRL 322	MAULICHERES			32244001	36	4 500	2,37	39716	en cours	EARL TERRAIN SEBASTIEN	44764647200012	451085.000177243724	6293220.004530439
hors etiage 2023-2024	39717	32PRL 322	MAULICHERES			32244002	36	6 000		39717	WZ131515	EARL TERRAIN SEBASTIEN	44764647200012	450750.000177493203	6293542.004530489
etiage 2023	39717	32PRL 322	MAULICHERES			32244002	36	6 000	3,16	39717	WZ131515	EARL TERRAIN SEBASTIEN	44764647200012	450750.000177493203	6293542.004530489
hors etiage 2023-2024	39718	32PRL 322	MAULICHERES			La Cave 32244003	36	27 000		39718	WA053A450	EARL TERRAIN SEBASTIEN	44764647200012	451236.000177146867	6293521.004530497
etiage 2023	39718	32PRL 322	MAULICHERES			La Cave 32244003	36	27 000	14,21	39718	WA053A450	EARL TERRAIN SEBASTIEN	44764647200012	451236.000177146867	6293521.004530497
etiage 2023	39731	3673_2008	CHELLE-DEBAT			ARROS REALIMENTE	43	2 920	1,6	39731	Y21R087664	SCEA FONTAN	79197008000010	447554.000159147894	6249369.004523252
etiage 2023	39734	32PRL 324	VIELLA			boulet 32463004	27	12 000	6,31	39734	WA01331708	EARL DELUC	83331578100017	464638.000180159245	6284334.004528664
etiage 2023	39735	32PRL 324	VIELLA			32463010	27	15 000	7,89	39735	WA01331708	EARL DELUC	83331578100017	464645.000180076109	6284137.004528630
etiage 2023	39736	32PRL 324	VIELLA			A Mondie / Rouet 32463011	45	20 000	10,53	39736		EARL DELUC	83331578100017	464741.000179989089	6283602.004528535
etiage 2023	39775	12926	PONTONX-SUR-L'ADOUR	BO	9b	Riviere Adour	15937	13137293		39775	01137293	BORDES CHRISTIAN ANDR	41911570400019	383391.000225860742	6305654.004529896
etiage 2023	39784	8071	SAINT-VINCENT-DE-PAUL	AE	47	NAPPE DU MIO-PLIO-QUATERNAIRE	15204	1698487		39784	R1698487	SCEA DU PEYRROU	43441353000016	376595.000230625912	6304140.004529347
etiage 2023	39785	4049L 113	TARTAS	E	447	NAPPE DU MIOCENE (AQUITANIE)	89337	WA0113370		39785	WA0113370	TASTET CYRIL	51941654900011	396514.000216594315	6307285.004530723
etiage 2023	39796	41859	SAINT-LON-LES-MINES	AB	167	Reservoir LA CROUZADE (2500 m³)	18537	R1301103		39796	R1301103	EARL PEPINIERES LACAU	32647945800019	366415.000237100059	6287811.004526002
hors etiage 2023-2024	39797	32472	SAINT-LON-LES-MINES	AH	189	Reservoir PATIENCE (2000 m³)	16853	14051102		39797	14051102	MATABOS HERVE	49004011000010	365812.00023754494	6288190.004526041
etiage 2023	39797	32472	SAINT-LON-LES-MINES	AH	189	Reservoir PATIENCE (2000 m³)	16853	14051102		39797	14051102	MATABOS HERVE	49004011000010	365812.00023754494	6288190.004526041
etiage 2023	39798	32316	PARLEBOSQ	G	194	Reservoir LAC DE CAVE (147000 m³)	16790	40218014		39798	40218014	SCEA DU CAVE	41924212800017	459961.000171732856	6317356.004534626
etiage 2023	39800	32316	PARLEBOSQ	G	194	Reservoir LAC DE CAVE (147000 m³)	16790	40218040		39800	40218040	SCEA DU CAVE	41924212800017	459961.000171732856	6317356.004534626
etiage 2023	39801	32316	PARLEBOSQ	G	194	Reservoir LAC DE CAVE (147000 m³)	16790	40218046		39801	40218046	SCEA DU CAVE	41924212800017	459961.000171732856	6317356.004534626
etiage 2023	39803	32316	PARLEBOSQ	G	194	Reservoir LAC DE CAVE (147000 m³)	16790	40218048		39803	40218048	SCEA DU CAVE	41924212800017	459961.000171732856	6317356.004534626
etiage 2023	39810	12346	GOOS	A	338	Riviere COURRAOU Q3080600	45	7 500	5	39810	WA0123134	LALOYE NATHALIA	84175725500010	386283.000223565963	6300181.004529109
etiage 2023	39811	1596	CANDRESSE	B	382	NAPPE ALLUVIALE DES TERRASSES ANCIENNES	25	6 318	3,24	39811	01WZ080203	SEIZE CHRISTOPHE	83369647900017	378420.000229062047	6298172.004528417
etiage 2023	39812	42851	CANDRESSE	B	373	NAPPE A DETERMINER	25	21 450	11	39812	NR01181565	SEIZE CHRISTOPHE	83369647900017	378829.000228769961	6298137.004528427
etiage 2023	39813	12893	PEY	A	211	Riviere Adour	25		4,29	39813	01WZ039861	EARL BERNOS	41376196600014	359576.000242077513	6296068.004526193
etiage 2023	39818	12028	BRETAGNE-DE-MARSAN	AH	1	Riviere MONTPLAISIR	40	19 907	11,71	39818	93271313604008	EARL FRANCK TARTAS	83891850600018	420987.00019928425	6310183.004532163
etiage 2023	39820	13372	SAINT-VINCENT-DE-PAUL	WB	128	Riviere OUZENTE	30	16 000	8	39820	WA00313124	EARL CANDATE	34792500000015	377834.000230315432	6300105.004528831

Période	N° point OUGC IRRIGADOUR	Nom du point de prélèvement - Administratif	Commune du point de prélèvement	Section cadastrale	Numéro cadastral	Nom de ressource	Débit demandé (m3/h)	Volume (m3)	Superficie irriguée (ha)	N° du point parent	N° du dispositif de comptage	Raison sociale	SIRET	X	Y
etage 2023	40015	5061_2019	CAZERES-SUR-L'ADOUR			Riviere Adour alimentee par CACG entre AIRE / AUDON				40000	03WZ62630	SCEA BAZOT	34973338600016	433397.000190073275	6300258.004531019
hors etage 2023-2024	40017	30914	SAINT-JEAN-DE-LIER	B	183	Riviere Adour				38988	WA9913529	SCEA GUILLEMANE	48842583600019	387939.000222696399	6307289.004530360
etage 2023	40017	30914	SAINT-JEAN-DE-LIER	B	183	Riviere Adour				38988	WA9913529	SCEA GUILLEMANE	48842583600019	387939.000222696399	6307289.004530360
etage 2023	40018	31988	CARCARES-SAINTE-CROIX	F	223	Reservoir MIQUEUET 1 (2050 m³)				31253	WA0113699	EARL DUPOUY	41538119300010	395872.000217272085	6312575.004531530
hors etage 2023-2024	40019	4984_2019	AIRE-SUR-L'ADOUR	AX	17	Riviere Adour alimentee par CACG entre AIRE / AUDON				16238	ZR10202	EARL CASSAIGNE	41901111900015	438029.000186528079	6293402.004530008
etage 2023	40019	4984_2019	AIRE-SUR-L'ADOUR	AX	17	Riviere Adour alimentee par CACG entre AIRE / AUDON				16238	ZR10202	EARL CASSAIGNE	41901111900015	438029.000186528079	6293402.004530008
etage 2023	40020	37112	PERQUIE	E	354	Reservoir PEYRELONGUE (165000 m³)				39826	01WZ005616	EARL MARCON	53354729500014	439620.000186025631	6310841.004532953
etage 2023	40021	12611	SAINT-AUBIN	D	401	Riviere Gouaougue Q3060500	30	10 650	7,1	40021	WA9599119	DAVERAT BENOIT	40987223100017	397871.000215243024	6298075.004529244
etage 2023	40022	12559	LOURQUEN	C	75	Reservoir PRIDET (15000 m³)	50	15 000	15	40022	WA0123959	EARL NASSIET	80216613200018	395721.000216827204	6299415.004529384
etage 2023	40023	36120	LOURQUEN			Riviere PRIDET	50	15 000	10	40023	INUTILE	EARL NASSIET	80216613200018	395799.000216774759	6299488.004529398
etage 2023	40025	11944	BEGAAR	E	89	Riviere LEHOUSSE	25	12 750	5	40025	0113579	NAPIAS DENISE	84412408100010	388894.000222128816	6309902.004530821
etage 2023	40026	11945	BEGAAR	B	727	Riviere RETJONS (Affluent Midouze)	40	46 400	20	40026	0113663	NAPIAS DENISE	84412408100010	391097.00022069487	6313076.004531406
etage 2023	40027	12104	CARCEN-PONSON	D	107	Riviere L'ANCIEN MOULIN	25	11 600	5	40027	01131497	NAPIAS DENISE	84412408100010	393790.000218751142	6312473.004531429
etage 2023	40029	452	BEGAAR	WA	56	NAPPE ALLUVALE DES TERRASSES RECENTES	18	16 680	6	40029	WA0003060	NAPIAS DENISE	84412408100010	391146.000220496382	6309216.004530805
etage 2023	40036	31959	BOURDALAT	A	493	Reservoir HERRANON (34500 m³)	40	5 380	2,83	40036	WA0123009	SCEA LES TROIS SITES	44294437700013	443374.000183293247	6309253.004532841
hors etage 2023-2024	40037	36130	BOURDALAT	A	494	SOURCE ET RUISSELLEMENT		5 380		40037	INUTILE	SCEA LES TROIS SITES	44294437700013	443389.000183278753	6309150.004532823
etage 2023	40046	31968	BRASSEPOUY	WH	17	Reservoir SORBETTE (18000 m³)	50	13 980	13,98	40046	0007000146	GAEC DES MOULINS	32398223100025	401221.00021242979	6287715.004527530
hors etage 2023-2024	40049	1314	BOURRIOT-BERGONCE	B	609	NAPPE DU MIOCENE	30	3 250		40049	2134004315	NICOLAS CLAUSS	84973771300016	441199.000186029472	6343299.004537371
etage 2023	40049	1314	BOURRIOT-BERGONCE	B	609	NAPPE DU MIOCENE	30	21 306	8,04	40049	2134004315	NICOLAS CLAUSS	84973771300016	441199.000186029472	6343299.004537371
hors etage 2023-2024	40050	31755	BOURRIOT-BERGONCE	H	76	NAPPE DU MIOCENE	30	3 500	0	40050	213004316	NICOLAS CLAUSS	84973771300016	444618.000183494296	6340859.004537208
etage 2023	40050	31755	BOURRIOT-BERGONCE	H	76	NAPPE DU MIOCENE	30	23 983	9,05	40050	213004316	NICOLAS CLAUSS	84973771300016	444618.000183494296	6340859.004537208
etage 2023	40052	13300	SAINT-MARTIN-D'ONEY	K	122	Riviere Midouze	50	73 800	30	40052	WA0123603	SCEA DU GRAND JACQUE	40435589300029	407497.0002029238497	6318825.004532944
etage 2023	40053	38365	SAINT-MARTIN-D'ONEY	K	122	Riviere Midouze				40053	WA0113742	SCEA DU GRAND JACQUE	40435589300029	407497.0002029238497	6318825.004532944
etage 2023	40054	35982	CAMPET-ET-LAMOLERE	AB	240	Riviere Midouze	160	114 882	46,7	40054	16AEK102645	EARL PEDARNAUD	81917213100016	410112.000207338424	6317959.004532919
etage 2023	40058	11342	CAMPAGNE	AS	69	NAPPE DU MIOCENE (AQUITANIEN)	90	45 100	22	40058	WA0143149	POUTOIRE LUCAS	408317.000208358571	408317.000208358571	6311422.004531860
etage 2023	40061	1517	CAMPAGNE	AV	206	NAPPE DU MARSAN	27	22 240	8	40061	02WZG032545	EARL DU PRIOU	45306341400016	406977.000209359861	6312580.004531985
etage 2023	40062	34346	CAMPAGNE	AV	157	NAPPE DU MARSAN				40062	02WZG032546	EARL DU PRIOU	45306341400016	407055.000209309896	6312698.004532007
etage 2023	40064	42019	CAMPAGNE	AV	192	NAPPE DU MARSAN	25	13 900	5	40064	WA121A0182	EARL DU PRIOU	45306341400016	407103.000209280348	6312837.004532028
hors etage 2023-2024	40065	30829_2019	MUGRON	A	172	Riviere Adour alimentee par CACG entre AIRE / AUDON	40	25 013	14,5	40065	WA061A040	DE BOURRAN BENOIT	37759886700010	396560.000216384244	6303057.004530032
etage 2023	40066	PR40_352	TARTAS	G	276	NAPPE DU MIOCENE (AQUITANIEN)	45	25 020	9	40066	WA0143102	DE BOURRAN BENOIT	37759886700010	394919.000218351488	6309757.004531020
etage 2023	40067	6418_2019	CAPENNE			Riviere Louts alimentee par CACG/HAGETMAU				40067	321	ASA DES COTEAUX DE CA	29400298500017	396797.000215874403	6294963.004528652
etage 2023	40070	5338_2019	CAPENNE			Riviere Louts alimentee par CACG/HAGETMAU				16301	WA01131728	CAZEVAL MICHEL PAUL	38389515800012	398359.000214762578	6294895.004538708
etage 2023	40073	4959_2020	ONARD			Riviere Adour alimentee par CACG entre AIRE / AUDON				16418	21376841	AS D'IRRIGATION DU SER	88396174000015	390834.000220538874	6305004.004530110
etage 2023	40074	22838_2019	ONARD			Riviere Adour alimentee par CACG entre AIRE / AUDON				16418	050145	AS D'IRRIGATION DU SER	88396174000015	390640.000220735325	6306369.004530327
etage 2023	40076	6921_2019	SERRES-GASTON			Riviere Gabas alimentee par CACG/GARDERS/COUDURES				33881	WA9923077	SCEA SAINT VICTOR MAU	83427064700011	417126.000201305724	6291630.004528895
etage 2023	40077	5129_2019	CAUNA			Riviere Gabas alimentee par CACG entre AIRE / AUDON				16296	019723110	ASA DE CAUNA-LAMOTHE	20004501100018	407465.000208657642	6303776.004532062
etage 2023	40078	21257_2019	COUDURES			Riviere Bas alimentee par CACG/COUDURES				16314	A6080019000	ASA DE SARRAZIET	29400047600019	417072.000201494317	6295427.004529567
etage 2023	40079	20039_2019	COUDURES			Riviere Bas alimentee par CACG/COUDURES				16951	454202H167	ASA DE COUDURES	29400079900014	415193.000202832569	6295509.004529509
hors etage 2023-2024	40080	5477_2019	CAZERES-SUR-L'ADOUR			Riviere Adour alimentee par CACG entre AIRE / AUDON				16320	15AEAI05933	SCEA DE MENON	32891766100014	432125.000190989987	6300575.004531024
etage 2023	40080	5477_2019	CAZERES-SUR-L'ADOUR			Riviere Adour alimentee par CACG entre AIRE / AUDON				16320	15AEAI05933	SCEA DE MENON	32891766100014	432125.000190989987	6300575.004531024
hors etage 2023-2024	40081	5491_2019	DUHORT-BACHEN			Riviere Adour alimentee par CACG entre AIRE / AUDON				16320	Inutile	SCEA DE MENON	32891766100014	434779.000188980424	6297281.004530563
etage 2023	40082	31090_2019	SAINT-MAURICE-SUR-ADOUR	C	7	Riviere Adour alimentee par CACG entre AIRE / AUDON	56	37 950	22	40082	WA173A0109	EARL DE MAISONNAVE	33255251200011	419547.00020006008	6303751.004531077
etage 2023	40083	31090_2019	SAINT-MAURICE-SUR-ADOUR			Riviere Adour alimentee par CACG entre AIRE / AUDON				40082	WA173A0109	EARL DE MAISONNAVE	33255251200011	419547.00020006008	6303751.004531077
etage 2023	40084	5003_2019	AIRE-SUR-L'ADOUR			Riviere Adour alimentee par CACG entre AIRE / AUDON				16239	WA01137121	CUMA HONS DE POURR	34975280800015	435828.000188207196	6296535.004530473
etage 2023	40089	22635_2019	GOYTS			Riviere Adour alimentee par CACG entre AIRE / AUDON				16359	WA0033273	LABAT PATRICE	38490525300017	396091.000216731918	6303394.004530068
etage 2023	40090	20335_2019	POYANNE			Riviere Adour alimentee par CACG entre AIRE / AUDON				16381	WA161A0060	MONCOT NATHALIE	38903903000111	393441.000218678324	6304856.004530187
hors etage 2023-2024	40091	4875_2019	SORBETS			Riviere Bahus alimentee par CACG/MIRAMONT				16471	WA142A0193	SCEA DE CARRATAI	40119405500018	431737.000190780673	6287615.004528731
etage 2023	40091	4875_2019	SORBETS			Riviere Bahus alimentee par CACG/MIRAMONT				16471	WA142A0193	SCEA DE CARRATAI	40119405500018	431737.000190780673	6287615.004528731
etage 2023	40092	21798_2019	SAMADET			Riviere Gabas alimentee par CACG/GARDERS/COUDURES				15743	21933334	SCEA DE JOUANOT	40328581000012	419159.000199761211	6289079.004528514
etage 2023	40093	23339_2019	ARBOUCAVE			GABAS REALIMENTE				19131	A20323797	ASL DE LA DIGUE D'ARBO	49808577800013	423917.000196205627	6284444.004527838
etage 2023	40096	20007_2019	AUBAGNAN			GABAS REALIMENTE				19196	WA173A0118	EARL DE L'ARRYOU	48931431000017	418153.000200519396	6290177.004528673
etage 2023	40097	23438_2019	NERBIS			Riviere Adour alimentee par CACG entre AIRE / AUDON				38981	WA9823170	EARL DES LACS	41777336300011	399580.000214232015	6302946.004530139
etage 2023	40099	22863_2019	TOULOUZETTE			Riviere Adour alimentee par CACG entre AIRE / AUDON	47	25 875	15	40099	WA0123257	EARL FERME LABOUVRIE	42287684700019	405683.000209882506	6302726.004530354
hors etage 2023-2024	41012	32PRL878	VERGOIGNAN			ADOUR CANAUX ET SES AFFLUENTS				20878	15052517	EARL CRABOT	50930992800018	442931.000183117755	6295264.004530512
etage 2023	41012	32PRL878	VERGOIGNAN			ADOUR CANAUX ET SES AFFLUENTS				20878	15052517	EARL CRABOT	50930992800018	442931.000183117755	6295264.004530512
etage 2023	41016	34638	MEILHAN	ZR	56	Reservoir STOUNOTTE (720 m³)				38900	WA02049420	EARL DE TITIOU	79473333700016	400115.000214207685	6311564.004531550
etage 2023	41010	7933	SAINT-PERDON	AO	149	NAPPE DU MIO-PLIO-QUATERNAIRE	40	30 750	15	41010	WA0831410	DATCHARRY JEAN REMI	75098210000018	413023.000205047021	6312483.004532208
etage 2023	41011	2673	GELOU												

Période	N° point OUGC IRRIGADOUR	Nom du point de prélèvement - Administratif	Commune du point de prélèvement	Section cadastrale	Numéro cadastral	Nom de ressource	Débit demandé (m3/h)	Volume (m3)	Superficie irriguée (ha)	N° du point parent	N° du dispositif de comptage	Raison sociale	SIRET	X	Y
etage 2023	40316	PRL40_103	VILLENAVE	C	344	NAPPE DU MIOCENE (HELVETIEN)				40315	E01ZJ684334	EARL DU BOUSCAT	53190982800018	392271.000220354297	6324920.004533194
etage 2023	40317	PRL40_103	VILLENAVE	C	344	NAPPE DU MIOCENE (HELVETIEN)				40315	2293208_96	EARL DU BOUSCAT	53190982800018	392143.000220404095	6324787.004533170
etage 2023	40323	39376	MEILHAN	D	53	Riviere Midouze	60	56 214	24,23	40323	WA0123416	DESPAGNET JEAN-BAPTIS	85044721000012	401981.000213109714	6317245.004532488
etage 2023	40324	5054_201	BORDERES-ET-LAMENSANS	D	169	Riviere Adour alimentee par CACG entre AIRE / AUDON	20	15 266	8,85	40324	01wzh14876	EARL AUGE LAROCHE	44514249000017	428518.000193637679	6302751.004531252
etage 2023	40327	39468	LE LEUY	F	67	NAPPE DU MARSAN	45	23 637	11,53	40327	20057716	FALCOU GUILLAUME	407402.000208902929	6308744.004531404	
etage 2023	40328	34303	MEILHAN	YB	37	Reservoir GUILLEMAN (6750 m³)				40328	WA0033388	EARL DE SAUBIERES	39532529300011	403450.000211852428	6312072.004531763
etage 2023	40333	5032	MAURRIN	D	452	NAPPE DU MIOCENE (ARMAGNAC)	40	36 000	20	40333	E03Z14999214	EARL DE BAILLET	48993415800012	429292.000193308927	6308700.004532243
hors etage 2023-2024	40334	12074	CARCARES-SAINTE-CROIX	E	7	Riviere Midouze	80	10 725	14,3	40334	WA0123202	SCEA DE LA BORDE	85069942200018	396474.000216902466	6314000.004531773
etage 2023	40334	12074	CARCARES-SAINTE-CROIX	E	7	Riviere Midouze	80	33 176	14,3	40334	WA0123202	SCEA DE LA BORDE	85069942200018	396474.000216902466	6314000.004531773
hors etage 2023-2024	40335	40921	CARCARES-SAINTE-CROIX	E	7	Riviere Midouze				40334	WA071A272	SCEA DE LA BORDE	85069942200018	396468.000216906425	6313991.004531773
etage 2023	40335	40921	CARCARES-SAINTE-CROIX	E	7	Riviere Midouze				40334	WA071A272	SCEA DE LA BORDE	85069942200018	396468.000216906425	6313991.004531773
etage 2023	40336	12087	CARCARES-SAINTE-CROIX	F	138	Riviere Libe	20	13 920	6	40336	WA0113245	SCEA DE LA BORDE	85069942200018	396240.000217046589	6313456.004531681
etage 2023	40337	37888	TARTAS	E	531	NAPPE DU MIOCENE	100	27 675	13,5	40337	WA0123526	SCEA DE LA BORDE	85069942200018	396625.000216542336	6307936.004530380
hors etage 2023-2024	40338	1630	CARCARES-SAINTE-CROIX	D	107	NAPPE DU MIOCENE (AQUITANIE)	100	22 365		40338	WA0033419	SCEA DE LA BORDE	85069942200018	396682.000216677377	6312150.004531499
etage 2023	40338	1630	CARCARES-SAINTE-CROIX	D	107	NAPPE DU MIOCENE (AQUITANIE)	100	82 900	29,82	40338	WA0033419	SCEA DE LA BORDE	85069942200018	396682.000216677377	6312150.004531499
hors etage 2023-2024	40340	9850	TARTAS	C	391	NAPPE DU MARSAN	60	10 320		40340	WA0123662	SCEA DE LA BORDE	85069942200018	396055.000217022258	6309706.004531092
etage 2023	40340	9850	TARTAS	C	391	NAPPE DU MARSAN	60	38 253	13,76	40340	WA0123662	SCEA DE LA BORDE	85069942200018	396055.000217022258	6309706.004531092
hors etage 2023-2024	40341	12096	CARCEN-PONSON	E	96	Riviere Midouze	25	8 625		40341	WA0123655	SCEA DE LA BORDE	85069942200018	394495.000218251138	6312527.004531466
etage 2023	40341	12096	CARCEN-PONSON	E	96	Riviere Midouze	25	25 242	10,88	40341	WA0123655	SCEA DE LA BORDE	85069942200018	394495.000218251138	6312527.004531466
hors etage 2023-2024	40342	9851	TARTAS	C	399	NAPPE DU MARSAN				40340	INUTILE	SCEA DE LA BORDE	85069942200018	396633.000217086868	6309689.004531082
hors etage 2023-2024	40343	9860	TARTAS	C	400	NAPPE DU MARSAN				40340	INUTILE	SCEA DE LA BORDE	85069942200018	395950.000217092515	6309603.004531070
etage 2023	40344	32234	GEAUME	D	644	Reservoir CAPLANE (30000 m³)	36	30 000	24	40344	En cours	SCEA DU HURON	83417275100010	429930.000191980158	6285444.004528256
hors etage 2023-2024	40345	36172	GEAUME	D	643	Ruisseau CAPLANE affluent Q13-0430		30 000	24	40345	E7006125	SCEA DU HURON	83417275100010	429974.000191954139	6285575.004528285
etage 2023	40345	36172	GEAUME	D	643	Ruisseau CAPLANE affluent Q13-0430		30 000	24	40345	E7006125	SCEA DU HURON	83417275100010	429974.000191954139	6285575.004528285
etage 2023	40347	9564	SOUPROSSE	p	358	NAPPE ALLUVIALE DES TERRASSES ANCIENNES	35	28 700	14	40347	01231448	LABARTHE JEROME	48027306900017	400082.000213970721	6305252.004530542
etage 2023	40351	3717_201	SAINT-SEVER-DE-RUSTAN			ARROS REALIMENTE	100	82 125	45	40351	Y21R1807951	LARRANG KARINE	84916480100011	474949.000159067102	6255401.004523701
etage 2023	40352	22594_201	SAINT-SEVER-DE-RUSTAN			ARROS REALIMENTE				40351	Y21R1807951	LARRANG KARINE	84916480100011	474949.000159067102	6255401.004523701
etage 2023	40356	13341	SAINT-PIERRE-DU-MONT	AL	270	Ruisseau de BOURRUS Q2501040	30	22 558	9,17	40356	WA0113453	DE VILLEMANDY DE LA M	85069929000113	416434.000202700961	6314680.004532678
etage 2023	40357	13341	SAINT-PIERRE-DU-MONT	AL	270	Ruisseau de BOURRUS Q2501040	30	22 583	9,18	40357	WA0113453	DE VILLEMANDY DE LA M	85069929000113	416434.000202700961	6314680.004532678
etage 2023	40358	5382_201	SAINT-JUSTIN	K	264	Riviere Douze alimentee par CACG (TAILLURET)	105	70 320	41,86	40358	13564526	SCEA DU MAYSOUOT	81886041300017	440094.000186224584	6326047.004531814
etage 2023	40360	6124_201	DUHORT-BACHEN	K	2	Riviere Lourden alimentee par CACG/DUHORT BACHEN	45	28390	29,99	40360	ZR299290	EARL DE JACQUES	430844.000191840285	6298943.004530699	
etage 2023	40365	12490	LALUQUE	E	531	Riviere Lizou	0	17 774	6,97	40365	WA992346	DUPAU JOEL	85116443400017	381165.000227795157	6313668.004532012
etage 2023	40366	64PRM773	AUBIN			PEYROUTET BARROU RACHEL_337	0	0	0	40366	01084026	GACET BET ARRIQU	35009052800018	42854.00019621168	6265517.004524071
etage 2023	40367	64PRM773	MOMAS			GEES REALIMENTE	60	9 300	10	40367	1346002498	GACET BET ARRIQU	35009052800018	42854.00019621168	6265517.004524071
etage 2023	40380	10319	VICQ-D'AURIBAT	B	167	NAPPE ALLUVIALE DES TERRASSES ANCIENNES	40	32 172	15,32	40380	WA021A020-1	EARL DE BERDOT	52115730500017	389220.00021703143	6305383.004530105
etage 2023	40382	17753	SAINT-YAGUEN	D	395	Riviere Midouze				40383	01WZ13497	EARL SAINT SERIN	41128890500010	402635.000212605071	6317423.004532548
etage 2023	40383	36207	SAINT-YAGUEN	D	395	Riviere Midouze	105	64 960	28	40383	01WZ13497	EARL SAINT SERIN	41128890500010	402599.000212674378	6317379.004532534
hors etage 2023-2024	40384	38849	ARENOSSE	E	497	Riviere RISTON affluent Q26-0400	8	8 000	4	40384	INUTILE	EARL DU BEZ	80046639300017	396924.000217175635	6328446.004533868
etage 2023	40385	38850	ARENOSSE	E	492	Reservoir LE COYON (8000 m³)	35	8 000	4	40385	03WZ0823363	EARL DU BEZ	80046639300017	396917.000217178953	6328404.004533862
etage 2023	40386	38891	OUSSE-SUZAN	G	193	NAPPE DU MIOCENE	45	21 017	7,56	40386	WA032A001	EARL SAINT SERIN	41128890500010	397213.000216787797	6324206.004532699
etage 2023	40387	40537	OUSSE-SUZAN	I	100	NAPPE DU MIOCENE (AQUITANIE)	50	55 600	20	40387	08AC1049758	EARL DU BEZ	80046639300017	400259.000214623404	6324267.004533432
etage 2023	40388	40913	OUSSE-SUZAN	J	81	NAPPE DU MIOCENE (HELVETIEN)	15	24 325	8,75	40388	WA0113386	EARL SAINT SERIN	41128890500010	400382.000214534462	6324237.004533433
hors etage 2023-2024	40389	2586_201	URGOSSE			MIDOUR AMONT REALIMENTE	25	6 250		40389	95al04343	SCEA DU BIGOURDAN	38315065300012	457516.000172865286	6298920.004531646
etage 2023	40389	2586_201	URGOSSE			MIDOUR AMONT REALIMENTE	25	16 800	11,66	40389	95al04343	SCEA DU BIGOURDAN	38315065300012	457516.000172865286	6298920.004531646
etage 2023	40390	1448	CAMPAGNE	AB	477	NAPPE DU MARSAN				40391	5465 HORAIRE	EARL LAMADON	41054260900012	407187.000209286925	6314497.004532287
etage 2023	40391	1456	CAMPAGNE	AB	384	NAPPE DU MARSAN	85	55 433	19,94	40391	01231416	EARL LAMADON	41054260900012	407121.000209352002	6314947.004532352
etage 2023	40402	65PRL6591	CAUSSADE-RIVIERE	ZE	29	Nappe alluviale de l'Adour hors Isochrone	100	96 730	47,65	40402	ZR0332	EARL BOURNAZEL	84994545600010	457525.000172004104	6273855.004527019
etage 2023	40405	65PRL6591	LABATUT-RIVIERE	ZD	33	Nappe alluviale de l'Adour Isochrone 90	80	30 085	14,82	40405	ZR350	EARL BOURNAZEL	84994545600010	460260.000170100597	6274821.004527307
etage 2023	40417	42209	TETHIEU	C	274	NAPPE ALLUVIALE DES TERRASSES RECENTES				40417	WA161A0037	DUFORT JEAN MICHEL	35359501000011	381211.000227278723	6302644.004529301
etage 2023	40423	PRL40_318	AIRE-SUR-L'ADOUR	BA	36	Reservoir LE HAGET (103000 m³)				39004	R1680503	EARL REY CAZALET	33354525600039	436905.000182723079	6290591.004529463
etage 2023	40425	64PRM727	COLESDAA-LUBE-BOAST			CLOUTE Y-MARIE 2_488				21327	WASRM6228	SCEA BABY PORC	37979707000019	439291.000184547971	6264114.004524346
etage 2023	40426	2800_202	LACASSAGNE			ESTEOUS REALIMENTE	68	48 650	23,17	40426	19000230037	CARRERE JEAN MICHEL	83510369800022	470100.000162507873	6255973.004523671
etage 2023	40427	65PRL6521	RABASTENS-DE-BIGORRE	ZE	48	Système Alaric				40428	ZR0738	CARRERE JEAN MICHEL	83510369800022	468445.000163714518	6257130.004523870
etage 2023	40428	65PRL6521	ESCONDEAUX	A	64	Système Alaric	160	114 375	62,5	40428	ZR0738	CARRERE JEAN MICHEL	83510369800022	468133.000163895776	6255973.004523601
etage 2023	40429	65PRL6521	LACASSAGNE	A	206	Système Alaric				40428	ZR5674	CARRERE JEAN MICHEL	83510369800022	468464.000163631281	6255049.004523409
etage 2023	40430	65PRL6521	LACASSAGNE	A	221	Système Alaric				40428	ZR5674	CARRERE JEAN MICHEL	83510369800022	468300.00016375666	6255336.004523467
etage 2023	40431	65PRL6521	ESCONDEAUX	A	77	Système Alaric				40428	ZR0735	CARRERE JEAN MICHEL	83510369800022	468136.000163896708	6256061.004523621
etage 2023	40432	65PRL6547	FRECHEDE												

Période	N° point OUGC IRRIGADOUR	Nom du point de prélèvement - Administratif	Commune du point de prélèvement	Section cadastrale	Numéro cadastral	Nom de ressource	Débit demandé (m3/h)	Volume (m3)	Superficie irriguée (ha)	N° du point parent	N° du dispositif de comptage	Raison sociale	SIRET	X	Y
etage 2023	42524	64PRM378	MONCAUP			FOURCADE EVELYNE 1_208	45	29 000	21,54	42524	ZR 4324	GAEC DE L'ADOUR	84858391000015	453002.000174995104	6267871.004525639
etage 2023	42528	32PRM18	SAINT-MARTIN-D'ARMAGNAC			RETENUES COLLINAIRES MIDOUR AMONT	300	150 000	78,94	42528	en cours	ASA DE SAINT MARTIN D'	29320189300014	453923.000175256399	6294081.004530690
hors etage 2023-2024	42529	1632	CARCARES-SAINTE-CROIX	D	32	NAPPE DU MIOCENE (AQUITANIAN)	56	7 800	10,4	42529	WA01231680	SCEA DE LA BORDE	85069942200018	397687.000216001004	6313106.004531688
etage 2023	42529	1632	CARCARES-SAINTE-CROIX	D	32	NAPPE DU MIOCENE (AQUITANIAN)	56	28 112	10,4	42529	WA01231680	SCEA DE LA BORDE	85069942200018	397687.000216001004	6313106.004531688
etage 2023	42530	42895	CAMPAGNE			Riviere Fray alimentee par ASA DE CAMPAGNE		50 766	20,82	42530	Inutile	EARL LAMADON	41054260900012	408564.000208253274	6313193.004532143
etage 2023	42531	12053	CAMPAGNE	AN	35	Reservoir SISTAU				42531	WA0133827	EARL LAMADON	41054260900012	408565.000208253274	6313229.004532149
etage 2023	42534	12220	DAX	CH	185	Riviere Adour	25	11 605	7,61	42534	WA121A0101	SCEA DE CAP A L'ESTELLE	51217491300016	369596.000235246902	6296447.004527711
etage 2023	42535	4803_2011	GOOS	D	225	Riviere Louts alimentee par CACG/HAGETMAU	75	44 415	29,61	42535	WA1131A002	GAEC HAOU DE L'EGUISE	34818449000012	384952.000224574003	6301608.004529292
etage 2023	42536	5854_2011	GOOS	D	225	Riviere Louts alimentee par CACG/HAGETMAU				42535	WA141A0014	GAEC HAOU DE L'EGUISE	34818449000012	384953.000234573072	6301605.004529290
etage 2023	42537	31249_2011	GAMARDE-LES-BAINS	A	26	Riviere Louts alimentee par CACG/HAGETMAU				39705	WA131A0015	GAEC HAOU DE L'EGUISE	34818449000012	387131.000223053095	6302242.004529495
etage 2023	42538	31248_2011	LOUER	B	270	Riviere Louts alimentee par CACG/HAGETMAU				39705	WA01131327	GAEC HAOU DE L'EGUISE	34818449000012	387099.000223086507	6302492.004529534
etage 2023	42539	13026	PUJO-LE-PLAN	E	5	Riviere Ludon alimentee PAR SAINT MICHEL ET SAINT GE	45	54 000	36	42539	01WZ33747	INDIVISION D'ANTRAS LA	42915181400010	431525.000191886793	6313295.004533037
etage 2023	42541	6653	PUJO-LE-PLAN	C	212	NAPPE DU MIOCENE (AQUITANIAN)	100	30 450	14,5	42541	E01211206605	INDIVISION D'ANTRAS LA	42915181400010	433557.000190439052	6313335.004533117
etage 2023	42544	280	AURICE	B	526	NAPPE DU MARSAN	11	10 783	5,26	42544	WA0113025	LEONIS JEAN-LOUIS	52408119700021	411625.000205899414	6308842.004531586
etage 2023	42547	1758	CASTANDET	ZB	42	NAPPE DU MIOCENE (ARMAGNAC)	55	63 000	35	42547	9038357-00	GAULIN LILIANE	83800183200016	431497.000191742496	6308829.004532344
etage 2023	42548	5026	MAURRIN	A	286	NAPPE DU MIOCENE (ARMAGNAC)	24	33 600	16	42548	9038360-00	GAULIN LILIANE	83800183200016	430499.000192464038	6309110.004532354
etage 2023	42550	64PRM303	GAROS			RANCE REALIMENTE PAR LUY DE FRANCE	40			19918	229209396	ASA DE LA RANCE	29640247000133	419870.000198684749	6274629.004525770
hors etage 2023-2024	42551	31865	AURICE	A	368	Reservoir GRAND GNOY (7000 m³)	150	7 000	4,7	42551	21AE1006542	SCEA DU GRAND GNOY	84531041600019	410534.000206659082	6308408.004531473
etage 2023	42551	31865	AURICE	A	368	Reservoir GRAND GNOY (7000 m³)	100	7 000	2,8	42551	21AE1006542	SCEA DU GRAND GNOY	84531041600019	410534.000206659082	6308408.004531473
etage 2023	42552	32123	HAUT-MAUCO	B	272	Reservoir CASSEBERT (4000 m³)	30	4 000	3,14	42552	16AE1103236	SCEA DU GRAND GNOY	84531041600019	411123.000206286961	6310137.004531774
hors etage 2023-2024	42553	39312	AURICE	A	373	Riviere Bourg d'Aurice Q1251100	150	14 000	4,7	42553	Inutile	SCEA DU GRAND GNOY	84531041600019	410513.000206673285	6308386.004531471
etage 2023	42553	39312	AURICE	A	373	Riviere Bourg d'Aurice Q1251100		1 800	0,9	42553	Inutile	SCEA DU GRAND GNOY	84531041600019	410513.000206673285	6308386.004531471
hors etage 2023-2024	42554	39610	HAUT-MAUCO	B	254	Riviere CASSEBERT		4 000		42554	Inutile	SCEA DU GRAND GNOY	84531041600019	411274.000206199882	6310112.004531774
etage 2023	42554	39610	HAUT-MAUCO	B	254	Riviere CASSEBERT		720	0,36	42554	Inutile	SCEA DU GRAND GNOY	84531041600019	411274.000206199882	6310112.004531774
etage 2023	42555	40574	HAUT-MAUCO	B	257	NAPPE DU MIOCENE (HELVETIEN)				42555	WA11128270	SCEA DU GRAND GNOY	84531041600019	411160.000206276760	6310003.004531751
hors etage 2023-2024	42556	40643	AURICE	A	368	Reservoir GRAND GNOY (7000 m³)				42551	01WZ141038	SCEA DU GRAND GNOY	84531041600019	410571.00020663609	6308490.004531490
etage 2023	42556	40643	AURICE	A	368	Reservoir GRAND GNOY (7000 m³)				42551	01WZ141038	SCEA DU GRAND GNOY	84531041600019	410571.00020663609	6308490.004531490
etage 2023	42558	5624	NARRASSE	AL	4	NAPPE ALLUVIALE DES TERRASSES RECENTES	35	7 137	3,66	42558	01WZG00823	LACROUZADE ERIC	4343109500017	377283.000229858502	6297933.004528322
etage 2023	42561	9866	TARTAS	G	1218	NAPPE DU MARSAN	24	5 838	2,1	42561	WA01132024	EARL POUY DE MOULIN	48066603100012	395214.000217592868	6309038.004530947
etage 2023	42563	40-2014-0	CAGNOTTE	A	783,897	Reservoir MAY (7700m³)	40	7 500	10	42563	WA162A0340	ROFFAT LABISCARRE AUR	81930426200028	372778.000234691116	6285138.004525790
etage 2023	42573	PR40_410	PRECHACQ-LES-BAINS	A	181	NAPPE DU BEARN SUD LANDES	50	7 480	4,4	42573	WA01133552	GAEC HAOU DE L'EGUISE	34818449000012	384550.000224946183	6303582.004529607
etage 2023	42574	65PRM657	ARCIZAC-ADOUR	C	238	L'Adour	65	3 020	1,65	42574	WA9713532	GAEC SEMMARTIN TOUR	85029206100015	464018.000165979087	6232319.004517856
etage 2023	42575	65PRM657	ALLIER	A	338	Le Caparrieu	65	1 336	0,73	42575	WA913532	GAEC SEMMARTIN TOUR	85029206100015	465251.000165227859	6235602.004518719
etage 2023	42576	32PRM441	POUYDRAGUIN	A	14359	_32325004	100	27 000	14,21	42576		FITAN ERIC	47874304000014	462077.000169328297	6290139.004530267
hors etage 2023-2024	42577	65PRM653	HERES	B	119	L'Ayza				23060	1303030	EARL DE L'AYZA	41079740100016	457342.00017221563	6276225.004527484
etage 2023	42577	65PRM653	HERES	B	119	L'Ayza				23060	1303030	EARL DE L'AYZA	41079740100016	457342.00017221563	6276225.004527484
hors etage 2023-2024	42578	65PRM653	CASTELNAU-RIVIERE-BASSE	G	381	ADOUR CANAUX ET SES AFFLUENTS	50	1 500		42578	1303030	DUPEYRON MICKAEL	83910398300012	457448.000172256841	6279607.004528144
etage 2023	42578	65PRM653	CASTELNAU-RIVIERE-BASSE	G	381	ADOUR CANAUX ET SES AFFLUENTS	50	6 588	3,6	42578	1303030	DUPEYRON MICKAEL	83910398300012	457448.000172256841	6279607.004528144
hors etage 2023-2024	42579	40849	MIMBASTE	D	274	Reservoir SINTOUNS (2000 m³)	9	4 000	5	42579	WA10538540	GAEC LE PANIER FRAIS	84813813700015	381963.000226182456	6289998.004527114
etage 2023	42579	40849	MIMBASTE	D	274	Reservoir SINTOUNS (2000 m³)	9	2 000	1	42579	WA10538540	GAEC LE PANIER FRAIS	84813813700015	381963.000226182456	6289998.004527114
hors etage 2023-2024	42580	40850	MIMBASTE	D	274	SOURCE ET RUISSELLEMENT	9	4 000	5	42580	INTULTE	GAEC LE PANIER FRAIS	84813813700015	381955.000226190081	6290041.004527124
etage 2023	42580	40850	MIMBASTE	D	274	SOURCE ET RUISSELLEMENT	9	3 121	0,91	42580	INTULTE	GAEC LE PANIER FRAIS	84813813700015	381955.000226190081	6290041.004527124
etage 2023	42581	65PRM655	SIRAROUY	D	154	Nappe alluviale de l'Adour hors Isochrone	60	36 296	17,88	42581	133897	BONNEAU LATEGIA	82865336000010	460831.000168880331	6251158.004522267
etage 2023	42595	32PRM ord	ARBLADE-LE-BAS			NAPPE ACCOMPAGNEMENT HORS ISOCHRONE				20477	projet en cours	SCEA GAYRIN	37773416500014	444994.000181937241	6293489.004530255
etage 2023	42597	7378	SAINTE-GEORGES-DE-MAREM	BZ	69	NAPPE DU MIO-PILO-QUATERNAIRE	60	25 350	13	42597	R1903286	EARL DES MONTIS	41848779000011	357976.000204340969	6295398.004526983
etage 2023	42599	65PRM652	BAZILLAC	ZB	21	Nappe alluviale de l'Adour hors Isochrone				22194	ZR2446	DASSIEU YVES	39409387600016	467305.000164501136	6256597.004523712
etage 2023	42600	40645	PEY	D	98	Reservoir BARROUMES	20	6 400	1,7	42600	RT100-2057328	VERGEZ SEBASTIEN	50829217400010	361417.000240640773	6287831.004525765
etage 2023	42601	31487	SAINTE-JUSTIN	A	258	Riviere Douze		41 000	20,5	42601	RT012858937230	SCEA DU MAYSOUAT	81886041300017	437487.000188182865	6328715.004534445
etage 2023	42609	65PRM652	VIC-EN-BIGORRE	BV	172	Canal	50	21 301	11,64	42609	ZR0683	VERDOUX NICOLAS	44446214700018	460906.000169143663	6260263.004524298
etage 2023	42610	65PRM652	VIC-EN-BIGORRE	ZK	1	Nappe alluviale de l'Adour hors Isochrone	100	116 502	57,39	42610	ZR2477	VERDOUX NICOLAS	44446214700018	463263.000167445571	6259281.004524165
etage 2023	42611	65PRM652	VIC-EN-BIGORRE	ZL	8	Nappe alluviale de l'Adour hors Isochrone				42610	ZR86101	VERDOUX NICOLAS	44446214700018	463703.000167096208	6258149.004523933
etage 2023	42612	65PRM652	VIC-EN-BIGORRE	BV	50	Nappe alluviale de l'Adour Isochrone 90	50	32 216	15,87	42612	ZR0681	VERDOUX NICOLAS	44446214700018	460995.000169093721	6260638.004524381
etage 2023	42613	65PRM652	VIC-EN-BIGORRE	ZK	9	Nappe alluviale de l'Adour hors Isochrone				42610	ZR2467	VERDOUX NICOLAS	44446214700018	463618.000167197781	6259364.004524195
etage 2023	42614	65PRM652	VIC-EN-BIGORRE	ZK	9	Nappe alluviale de l'Adour hors Isochrone				42610	ZR2477	VERDOUX NICOLAS	44446214700018	463723.000167114893	6259108.004524144
etage 2023	42615	65PRM652	LARREULE	A	578	Nappe alluviale de l'Adour hors Isochrone				23324	ZR1904	EARL FONTAGNERE	75106289400017	457394.000171811669	6265645.004525328
etage 2023	42616	65PRM655	CAIXON	B	76	Canal gere par l'ASA de l'UZERTE		7 741	4,23	42616	2454	CAMY VIVIANE	84394460400019	459066.000170535874	6262939.004524809
etage 2023	42617	65PRM655	CAIXON	B	75	Nappe alluviale de l'Adour Isochrone 90				42616	2454	CAMY VIVIANE			

Période	N° point OUGC IRRIGADOUR	Nom du point de prélèvement - Administratif	Commune du point de prélèvement	Section cadastrale	Numéro cadastral	Nom de ressource	Débit demandé (m3/h)	Volume (m3)	Superficie irriguée (ha)	N° du point parent	N° du dispositif de comptage	Raison sociale	SIRET	X	Y
etage 2023	42865	2816_201	THUY			ESTEIOUS REALIMENTE	36	33 800	16	42865	Y21R1808180	GAEC DARRE	81453341000019	471885.00016089651	6245410.004521313
etage 2023	42869	31460_201	HAGET			ARROS REALIMENTE	30	22 242	12	42869	19000230067	LARY ALAIN	41785015300012	472035.000161333708	6261774.004524999
etage 2023	42870	3671_201	SAINT-JUSTIN			ARROS REALIMENTE	11	7 994	4,38	42870	16002570161	EARL JEANTET	5310752900016	468506.000164062367	6268845.004526372
etage 2023	42871	3671_201	SAINT-JUSTIN			ARROS REALIMENTE	18	13 383	7	42871	16002570161	EARL JEANTET	5310752900016	468506.000164062367	6268845.004526372
etage 2023	42872	4944_201	LABATUT			LOUET REALIMENTE	7		2,96	42872	96alpo2026	PONNAU EVELYNE	34475216700017	454465.0001738276	6264081.004524893
etage 2023	42873	3175_202	MALABAT			ARROS REALIMENTE				30944	Y20R1805635	GAEC MONTAGNAC	44428874000012	471620.000161659147	6262754.004525197
etage 2023	42874	65PRL656	SARRIAC-BIGORRE	ZL	10	Nappe alluviale de l'Adour hors Isochrone				26103	WA0013026	SOULE ARTOZOU ERIC	41459816900012	465571.000165774545	6258060.004523976
etage 2023	42876	31507_201	JUILLAC			ARROS REALIMENTE				21087	Y21R1807840	GAEC CLAVEL	39979128400017	465927.000166088226	6274865.004527504
hors etage 2023-2024	42878	65PRL656	SARRIAC-BIGORRE	ZL	10	Nappe alluviale de l'Adour hors Isochrone				23092	ZR5777	EARL DE L'ICHEOU	41815407600016	465571.000165774545	6258060.004523976
etage 2023	42878	65PRL656	SARRIAC-BIGORRE	ZL	10	Nappe alluviale de l'Adour hors Isochrone				23092	ZR5777	EARL DE L'ICHEOU	41815407600016	465571.000165774545	6258060.004523976
etage 2023	42879	3755_201	LADEVEZE-RIVIERE			ARROS REALIMENTE				20152	Y19R1801541	MATHIAS LOIC	5018213000016	463893.00016791265	6279708.004528383
etage 2023	42881	11178	CAUNA	B	146	NAPPE ALLUVIALE DES TERRASSES RECENTES	40	25 200	14	42881	WA0013281	EARL DE MELERIS	84920176900015	408899.000207679986	6304832.004530833
hors etage 2023-2024	42884	3559_201	SAINT-AUNIX-LENGROS			ARROS REALIMENTE				21222	Y19R1801713	EARL ADES	82445771700018	465019.000166869198	6278995.004528284
etage 2023	42884	3559_201	SAINT-AUNIX-LENGROS			ARROS REALIMENTE				21222	Y19R1801713	EARL ADES	82445771700018	465019.000166869198	6278995.004528284
etage 2023	42885	34972	CAUNA			NAPPE ALLUVIALE DES TERRASSES RECENTES		10 800	6	42885	WA0013177	EARL DE MELERIS	84920176900015	407666.00020852976	6304148.004530671
etage 2023	42889	22970_201	PONTIACQ-VIELLEPINTE			LOUET REALIMENTE	19943			42889	WA093A031	ASA DE LA VALLEE DU LA	29640082300013	452088.000175267865	6257423.004523364
etage 2023	42890	31527_201	VIDOUZE			LOUET REALIMENTE				21190	A978343	ASA VIDOUZE	29650133100015	453540.000174506102	6264803.004525014
etage 2023	42891	23349_201	BENTAYOU-SEREE			LOUET REALIMENTE				20064	ZR2861	EARL THEN	42133612400019	453305.000174548943	6261338.004524264
etage 2023	42892	65PRL653	OURSBEUILLE	F	589	Nappe alluviale de l'Adour hors Isochrone				25959	1746004029	SCEA LAPORTE	40445065200015	461633.000168158906	6246677.004521260
etage 2023	42894	PRL40_113	TARTAS	E	447	NAPPE DU MIOCENE (AQUITANIE)	100	10 660	5,2	42894	WA0113676	PERILLON MATHIEU	39651423600018	3907285.004530723	6258060.004523976
etage 2023	42895	31526_201	VIDOUZE			LOUET REALIMENTE				21190	WA131	ASA VIDOUZE	29650133100015	453540.000174506102	6264803.004525014
etage 2023	42902	31518_201	LADEVEZE-RIVIERE			ARROS REALIMENTE	55	39 655	21	42902	WA9833160	DUTREY JORDAN	84784239000018	464428.000167219318	6276936.004527864
etage 2023	42910	3137	HINX	E	103	NAPPE DU MIOCENE (BEARN)	50	49 300	29	42910	WA0013404	SCEA DU TREYTN	87963336000018	384342.000224835181	6297680.004528592
etage 2023	42911	32133	HINX	D	427	Reservoir MAYRE (4500 m³)	40	4 500	4,5	42911	WA0013329	SCEA DU TREYTN	87963336000018	383716.000225305092	6298259.004528664
etage 2023	42913	35405	MEILHAN	YC	38	NAPPE DU MARSAN	42	5 226	1,88	42913	WA0023123	EARL DES DEUX RUISSEAU	39820819900016	404358.00021120772	6312124.004531812
etage 2023	42924	37584	PRECHACQ-LES-BAINS	A	175	Riviere Bahurat	60	24 320	12,16	42924	WA073A138	EARL CADILLON	83820522700013	384384.00022505899	6303466.004529580
hors etage 2023-2024	42930	31679	RION-DES-LANDES	F	383	NAPPE DU MIO-PLUO-QUATERNAIRE				42928	Inutile	LOLLIVIER DOMINIQUE	34818695800040	387670.00022330432	6317017.004531860
etage 2023	42934	3741	LESGOR	B	286	NAPPE DU MIO-PLUO-QUATERNAIRE		8 970	3	42934	WA0103026	MESPLEDE CHRISTOPHE	33467859000019	385535.000224796357	6316315.004531665
etage 2023	42943	7361	SAINT-GEOURS-DE-MAREM	BX	77	NAPPE DU MIO-PLUO-QUATERNAIRE	25	5 577	2,86	42943	WA0100423	GARCIA JEREMY	83177191000021	358587.000242985087	6294927.004526927
etage 2023	42947	40-2018-0	SERRES-GASTON	E	328	Reservoir BOURDIOU (15500 m³)	80	15 500	10,33	42947	1946002362	EARL LE BOURDIOU	43536009400013	417339.000201082265	6289803.004528575
etage 2023	42950	13482	SAUGNAC-ET-CAMBRAN	AP	27	Riviere Luy	65		5,19	42950	01WZHI2640	EARL DU BIAOU	84882113800015	378790.000228690133	6293933.004527686
etage 2023	42951	2235	DAX	CI	139	NAPPE ALLUVIALE DES TERRASSES RECENTES	30		6	42951	WP 1800	EARL DU BIAOU	84882113800015	371311.000230462551	6297157.004527918
etage 2023	42953	9936	TERCIS-LES-BAINS	AK	6	NAPPE ALLUVIALE DES TERRASSES RECENTES	35		7,54	42953	En cours	EARL DU BIAOU	84882113800015	367373.000236707323	6293854.004527149
etage 2023	42954	6862_201	PROJAN			LEES REUNIS REALIMENTE	45	6 038	3,5	42954	WA0133198	EARL NABONNE	37780679900013	439034.000185542624	6285990.004528699
etage 2023	42962	37784	SAINT-JEAN-DE-MARSACQ	E	215	Ruisseau de Lorta Q3531200		4 575	3	42962	Inutile	SARL PEPINIERES DE L'ERN	84136242900018	358786.000242419424	6286079.004525311
etage 2023	42963	37785	SAINT-JEAN-DE-MARSACQ	E	215	Reservoir CAMELON (9000 m³)	30	9 000	9	42963	E01Z12431605	SARL PEPINIERES DE L'ERN	84136242900018	358677.000242496957	6286082.004525304
etage 2023	42964	41874	SAINT-JEAN-DE-MARSACQ	E	225	Riviere Pinot	40	11 621	7,62	42964	En cours	SARL PEPINIERES DE L'ERN	84136242900018	358675.000242516689	6286466.004525376
etage 2023	42990	32PRL91	CAZAUON	D	661	Peillas_32096016		27 000	18,18	42990	1331474	SCEA DU MEGNON	80942346000017	459039.000172379776	6317003.004534547
etage 2023	43043	5945_202	DUHORT-BACHEN	K	117	Riviere Lourden alimentee par CACG/DUHORT BACHEN	125	84 905	49,22	43043	16AE103260	DESTENABES FLORIAN	88015029700013	430844.000191840285	6298943.004530699
etage 2023	43044	5953_202	RENUNG	E	144	Riviere Lourden alimentee par CACG/DUHORT BACHEN				43043	WA01231421	DESTENABES FLORIAN	88015029700013	430796.000191885454	6299237.004530751
etage 2023	43052	21507_201	DUHORT-BACHEN	N	101	Riviere Brousseau alimentee par CACG/BROUSSEAU AVAL				16971	WA01231723	ASA DE PLAINE SAINT-JEA	29400082300012	435214.000188626873	6296081.004530371
etage 2023	43053	24095_201	DUHORT-BACHEN	N	101	Riviere Brousseau alimentee par CACG/BROUSSEAU AVAL				16971	WA123A0291	ASA DE PLAINE SAINT-JEA	29400082300012	433949.000189580373	6297548.004530576
etage 2023	43055	6125_201	DUHORT-BACHEN	N	116	Riviere Brousseau alimentee par CACG/BROUSSEAU AVAL				16971	01wz31495	ASA DE PLAINE SAINT-JEA	29400082300012	434895.000188861683	6296294.004530399
etage 2023	43056	6125_201	DUHORT-BACHEN	N	116	Riviere Brousseau alimentee par CACG/BROUSSEAU AVAL				16971	01wz31495	ASA DE PLAINE SAINT-JEA	29400082300012	432503.000190658786	6298899.004530754
etage 2023	43057	6131_201	DUHORT-BACHEN	A	74	Riviere Brousseau alimentee par CACG/BROUSSEAU AVAL				16971	wa0023236	ASA DE PLAINE SAINT-JEA	29400082300012	432505.000190657505	6298901.004530756
etage 2023	43058	22066_201	DUHORT-BACHEN	N	15	Riviere Brousseau alimentee par CACG/BROUSSEAU AVAL				16971	wa0123459	ASA DE PLAINE SAINT-JEA	29400082300012	434258.00018933852	6296948.004530486
etage 2023	43059	4888_201	DUHORT-BACHEN	A	141	Riviere Brousseau alimentee par CACG/BROUSSEAU AVAL				16971	16AE103247	ASA DE PLAINE SAINT-JEA	29400082300012	431645.000191297906	6299677.004530854
etage 2023	43061	20499_201	SAINT-SEVER			GABAS REALIMENTE				19128	WA9823291	ASA DU GABAS AVAL	29400059100015	408560.00020773313	6300173.004530044
etage 2023	43062	6930_201	SAINT-SEVER			GABAS REALIMENTE				19128	R1401229	ASA DU GABAS AVAL	29400059100015	409225.000207252681	6299982.004530038
etage 2023	43063	20504_201	MONTAUT			GABAS REALIMENTE				19128	WA182A0138	ASA DU GABAS AVAL	29400059100015	404883.000210394268	6301325.004530088
etage 2023	43064	20506_201	TOULOUZETTE			GABAS REALIMENTE				19128	WA9823293	ASA DU GABAS AVAL	29400059100015	404456.00021068746	6301066.004530030
etage 2023	43065	20517_201	TOULOUZETTE			GABAS REALIMENTE				19128	WA9823256	ASA DU GABAS AVAL	29400059100015	403875.000211122446	6301602.004530093
etage 2023	43066	20507_201	MONTAUT			GABAS REALIMENTE				19128	WA9823381	ASA DU GABAS AVAL	29400059100015	406596.000209162768	6300994.004530102
etage 2023	43067	20505_201	TOULOUZETTE			GABAS REALIMENTE				19128	WA9823306	ASA DU GABAS AVAL	29400059100015	404447.000210693339	6301055.004530023
etage 2023	43068	20502_201	SAINT-SEVER			GABAS REALIMENTE				19128	8704C419000	ASA DU GABAS AVAL	29400059100015	406618.000209154678	6301177.004530135
etage 2023	43069	23803_201	SAINT-SEVER			GABAS REALIMENTE				19128	11ACH103724	ASA DU GABAS AVAL	29400059100015	407120.000208793906	6301084.004530140
etage 2023	43070	20511_201	TOULOUZETTE			GABAS REALIMENTE				19128	WA9823222	ASA DU GABAS AVAL	29400059100015	403253.000211548992	6301224.004530003
etage 2023	43071	24077_201	TOULOUZETTE			GABAS REALIMENTE				19128	wa9823311	ASA DU GABAS AVAL	29400059100015	403260.00021154253	6301186.004529998
etage 2023	43072														

Période	N° point OUGC IRRIGADOUR	Nom du point de prélèvement - Administratif	Commune du point de prélèvement	Section cadastrale	Numéro cadastral	Nom de ressource	Débit demandé (m3/h)	Volume (m3)	Superficie irriguée (ha)	N° du point parent	N° du dispositif de comptage	Raison sociale	SIRET	X	Y
hors etiage 2023-2024	43250	32PRL599	SAINT-MONT		non défini	ADOUR CANAUX ET SES AFFLUENTS		2 558		43250	13ACK103636	SARL PROVIDENCE	83970272700034	444813.00018154725	6288914.004529449
etiage 2023	43250	32PRL599	SAINT-MONT		non défini	ADOUR CANAUX ET SES AFFLUENTS	34	18 721	10,23	43250	13ACK103636	SARL PROVIDENCE	83970272700034	444813.00018154725	6288914.004529449
hors etiage 2023-2024	43251	32PRL599	SAINT-MONT		non défini	Nappe alluviale de l'Adour 100m		55		43251	01331197	SARL PROVIDENCE	83970272700034	445600.00180993171	6289047.004529501
etiage 2023	43251	32PRL599	SAINT-MONT		non défini	Nappe alluviale de l'Adour 100m	2	447	0,22	43251	01331197	SARL PROVIDENCE	83970272700034	445600.00180993171	6289047.004529501
hors etiage 2023-2024	43252	32PRL599	SAINT-MONT		non défini	ADOUR CANAUX ET SES AFFLUENTS		5 000		43252	WA0133623	SARL PROVIDENCE	83970272700034	445184.000181283569	6288908.004529461
etiage 2023	43252	32PRL599	SAINT-MONT		non défini	ADOUR CANAUX ET SES AFFLUENTS	75	36 600	20	43252	WA0133623	SARL PROVIDENCE	83970272700034	445184.000181283569	6288908.004529461
hors etiage 2023-2024	43253	32PRL599	SAINT-MONT		non défini	ADOUR CANAUX ET SES AFFLUENTS				43252	13ACK103636	SARL PROVIDENCE	83970272700034	445429.000181109528	6288906.004529469
etiage 2023	43253	32PRL599	SAINT-MONT		non défini	ADOUR CANAUX ET SES AFFLUENTS				43252	13ACK103636	SARL PROVIDENCE	83970272700034	445429.000181109528	6288906.004529469
etiage 2023	43254	31075_201	MAZEROLLES			LUY DE FRANCE REALIMENTE PAR BALAING	10	6 000	4	43254	Inutile	FOURQUET SERGE	50374225600012	419534.000198644528	6267707.004524335
etiage 2023	43255	2148_201	COULOUME-MONDEBAT			RIBERETTE REALIMENTE	81	54 000	37,5	43255	13ACK108123	SCEA DU GRILLON	84916832300012	466918.000165837351	6288566.004530141
hors etiage 2023-2024	43256	23798_201	COULOUME-MONDEBAT			RIBERETTE REALIMENTE	32	21 600		43256	19001750045	EARL CABALOU	53150677200015	470085.00016348518	6285386.004529662
etiage 2023	43256	23798_201	COULOUME-MONDEBAT			RIBERETTE REALIMENTE	32	21 600	15	43256	19001750045	EARL CABALOU	53150677200015	470085.00016348518	6285386.004529662
etiage 2023	43258	2554_201	CASTELNAVET			DOUZE REALIMENTE	36	17 375	12,5	43258	19001400011	CORNU JEAN LUC	41849680800027	470957.000163051998	6291170.004530741
etiage 2023	43259	2396_201	CASTELNAVET			DOUZE REALIMENTE	18	11 579	8,33	43259	Y21R1807020	CORNU FREDERIC	84793241500015	470177.000163648045	6292471.004530946
etiage 2023	43263	64PRLM89	GEUS-D'ARZACQ			TEULE PATRICK 124	45	9 000	6	43263	WA031A127	EARL TEULE	8489559700010	414963.000202000025	6270795.004524791
etiage 2023	43266	20231_201	GEUS-D'ARZACQ			LUY DE BEARN REALIMENTE PAR ARGUELONGUE	7	1 500	1	43266	Inutile	EARL TEULE	8489559700010	415440.000201716262	6272105.004525084
etiage 2023	43267	4729_201	POMPS			LUY DE BEARN REALIMENTE PAR ARGUELONGUE				43266	WA9913418	EARL TEULE	8489559700010	414893.000202104216	6272134.004525064
hors etiage 2023-2024	43269	32PRL 620	PRECHAC-SUR-ADOUR		non défini	BARNE REALIMENTE				43269	003349	DESCAT RAPHAEL	78897865800029	457737.000172133092	6281972.004528610
etiage 2023	43269	32PRL 620	PRECHAC-SUR-ADOUR		non défini	BARNE REALIMENTE				43269	003349	DESCAT RAPHAEL	78897865800029	457737.000172133092	6281972.004528610
hors etiage 2023-2024	43271	32PRL314	JU-BELLOC			BARNE REALIMENTE				30706	003349	EARL DE SAINT PIERRE	33878965400013	459095.000171108812	6280175.004528313
etiage 2023	43271	32PRL314	JU-BELLOC			BARNE REALIMENTE				20403	780352	EARL DE SAINT PIERRE	33878965400013	459095.000171108812	6280175.004528313
hors etiage 2023-2024	43273	23546_201	ARRICAU-BORDES			LEES DE LEMBEYE REALIMENTE				19828	A1167362	SI VALLEE DES LEES	25640046600023	444355.000181249925	6271725.004526119
etiage 2023	43273	23546_201	ARRICAU-BORDES			LEES DE LEMBEYE REALIMENTE				19828	A1167362	SI VALLEE DES LEES	25640046600023	444355.000181249925	6271725.004526119
etiage 2023	43277	23594_201	BALEIX			LEES D UROST REALIMENTE				19831	WTRN200000214	MONCAUBEIG MARIE-MA	41091389100017	447152.000178773073	6258041.004523322
etiage 2023	43278	32PRL607	GALIAUX		non défini	BARNE REALIMENTE				20674	147	LASPORTE OLIVIER	45296283000017	458556.000171582447	6282859.004528803
etiage 2023	43279	6838_201	BALEIX			LEES D UROST REALIMENTE				19831	WTRN200000214	MONCAUBEIG MARIE-MA	41091389100017	446656.000179101888	6257467.004523178
etiage 2023	43280	32PRL607	GALIAUX		non défini	BARNE REALIMENTE				20674	1383	LASPORTE OLIVIER	45296283000017	458556.000171582447	6282859.004528803
etiage 2023	43281	23677_201	BALEIX			LEES D UROST REALIMENTE				19814	WA9723360	GAEC DU BOSQ	4130973400013	446458.000179236522	6257328.004523142
etiage 2023	43282	23678_201	BALEIX			LEES D UROST REALIMENTE				19814	WA9723360	GAEC DU BOSQ	4130973400013	446458.000179236522	6257328.004523142
etiage 2023	43283	32PRL44_2	TIESTE-URAGNOUX			BARNE REALIMENTE	1	2 025	1,08	43283	CHARTRE	SOUFFLET JEROME	41787328800019	458617.000171351596	6277371.004527751
etiage 2023	43284	20522_201	SEDZE-MAUBECQ			LEES DE LEMBEYE REALIMENTE				19806	518971-PUITS	EARL ALBAN LABAN	41495295200011	447701.000178262591	6254687.004525955
etiage 2023	43286	24055_201	BALIRACQ-MAUMUSSON			LEES DE GARLIN REALIMENTE				19801	R1501544	EARL MANOUCHKA	42484313400018	438230.000185749843	6276182.004526791
hors etiage 2023-2024	43287	20524_201	MASPIE-LALONQUERE-JUILLACQ			LEES DE LEMBEYE REALIMENTE				19993	Inutile	EARL LARROUTURE	43508922200010	446019.000179838156	6265285.004524844
etiage 2023	43289	20020_201	LANNICAUBE			LEES DE GARLIN REALIMENTE				31041	07W2151269	EARL MAURY	82273564300014	440073.000184283359	6271830.004525981
etiage 2023	43291	30944_201	ANOYE			LEES DE LEMBEYE REALIMENTE				19978	WA16A0269	EARL PESSUS	52477991500015	445750.000179844676	6260284.004523762
etiage 2023	43293	20539_201	ANOYE			LEES DE LEMBEYE REALIMENTE				19978	WA0113514	EARL PESSUS	52477991500015	446992.000178960967	6260090.004523764
etiage 2023	43295	20536_201	ANOYE			LEES DE LEMBEYE REALIMENTE				19978	WA0113514	EARL PESSUS	52477991500015	446461.00017938728	6261493.004524050
etiage 2023	43296	23881_201	ANOYE			LEES DE LEMBEYE REALIMENTE				19978	WA0113514	EARL PESSUS	52477991500015	446687.000179212424	6261077.004523968
etiage 2023	43298	23949_201	TARON-SADRAC-UIELLENAVE			LEES DE GARLIN REALIMENTE				19977	1446004565-LAC	EARL LESPOURCI	39248420000010	437909.000185891287	6273889.004526318
etiage 2023	43299	6810_201	MASPIE-LALONQUERE-JUILLACQ			LEES DE LEMBEYE REALIMENTE				19811	1446005230	EARL PETISNE	38216000000016	445793.000179939438	6263692.004524499
etiage 2023	43300	23734_201	MASPIE-LALONQUERE-JUILLACQ			LEES DE LEMBEYE REALIMENTE				19811	1446005230	EARL PETISNE	38216000000016	445793.000179939438	6263692.004524499
etiage 2023	43301	23682_201	MONASSUT-AUDIRACQ			LEES DE GARLIN REALIMENTE				19805	17FAC5H01823	SCEA BABY PORC	37979709000027	441608.000182796852	6261044.004523775
etiage 2023	43302	32PRL491	CASTELNAVET			RETENUES COLLINAIRES DOUZE AMONT	80	30 000	13,8	43302	44032	DURREIGNE LIONEL	40904090000016	470431.000163698812	6289430.004530412
etiage 2023	43303	23727_201	SEDZE-MAUBECQ			LEES DE LEMBEYE REALIMENTE				19874	603876	EARL GARROCHE	44196944100019	447896.000178189133	6256333.004522992
etiage 2023	43313	31963	BOURDALAT	C	213	Reservoir LA COSTE (6000 m³)	36	6 000	5	43313	WA112A0210	PONS SANDRINE	52815791000027	441911.000184312114	6308579.004532681
etiage 2023	43314	37093	BOURDALAT			Reseau Collectif CHARRONS				43314	07W2151237	PONS SANDRINE	52815791000027	441858.000184351695	6308631.004532687
hors etiage 2023-2024	43315	37520	BOURDALAT	C	208	Riviere Gaube (affit Midour)		6 000	5	43315	WA112A0210	PONS SANDRINE	52815791000027	441885.00018433138	6308594.004532686
etiage 2023	43315	37520	BOURDALAT	C	208	Riviere Gaube (affit Midour)		6 000	5	43315	WA112A0210	PONS SANDRINE	52815791000027	441885.00018433138	6308594.004532686
etiage 2023	43316	5789_201	MARSEILLAN			ARROS REALIMENTE	90	43 034	23,58	43316	Y21R1807976	SCEA SENT FRECH	84936563000011	474559.00015914448	6249376.004522324
etiage 2023	43317	3612_201	JACQUE			ARROS REALIMENTE				43316	Y19R1801548	SCEA SENT FRECH	84936563000011	474467.000159238174	6250252.004522524
hors etiage 2023-2024	43318	21701_201	LADEVEZE-RIVIERE			ARROS REALIMENTE	91	68 248		43318	Y20R1804890	BONNET PATRICE	35205088400019	465350.000166585436	6277520.004528009
etiage 2023	43318	21701_201	LADEVEZE-RIVIERE			ARROS REALIMENTE	91	65 554	35,92	43318	Y20R1804890	BONNET PATRICE	35205088400019	465350.000166585436	6277520.004528009
hors etiage 2023-2024	43319	22621_201	LADEVEZE-VILLE			ARROS REALIMENTE				43318	ZR3763	BONNET PATRICE	35205088400019	466569.000165638863	6275032.004527577
etiage 2023	43319	22621_201	LADEVEZE-VILLE			ARROS REALIMENTE				43318	ZR3763	BONNET PATRICE	35205088400019	466569.000165638863	6275032.004527577
hors etiage 2023-2024	43320	3543_201	LADEVEZE-RIVIERE			ARROS REALIMENTE				43318	ZR1291	BONNET PATRICE	35205088400019	465909.000166103768	6274952.004527521
etiage 2023	43320	3543_201	LADEVEZE-RIVIERE			ARROS REALIMENTE				43318	ZR1291	BONNET PATRICE	35205088400019	465909.000166103768	6274952.004527521
hors etiage 2023-2024	43321	3680_201	LADEVEZE-VILLE			ARROS REALIMENTE				43318	Y19R1803377	BONNET PATRICE	35205088400019	466540.000165660167	6275055.004527563
etiage 2023	43321	3680_201	LADEVEZE-VILLE			ARROS REALIMENTE				43318	Y19R1803377	BONNET PATRICE	35205088400019	466540.000165660167	6275055.004527563
etiage 2023	43323	32PRL 202	MAUPAS	00C	0421	MIDOUR AMONT REALIMENTE				43323	en cours	GAEC FAGET PHILIPPE	38389111600022	448596.000179539202	6308343.004532878

Période	N° point OUGC IRRIGADOUR	Nom du point de prélèvement - Administratif	Commune du point de prélèvement	Section cadastrale	Numéro cadastral	Nom de ressource	Débit demandé (m3/h)	Volume (m3)	Superficie irriguée (ha)	N° du point parent	N° du dispositif de comptage	Raison sociale	SIRET	X	Y
etage 2023	43436	65PR6518	MONFAUCON	B	96	Systeme Alaric				43433	1989	GAEC DAIPRA'S	87995433700017	466020.000166595674	6265111.004525509
hors etage 2023-2024	43437	65PR6518	ANSOST	ZA	52	Nappe alluviale de l'Adour hors Isochrone		22 035		43437	3408	GAEC DAIPRA'S	87995433700017	465844.000166793754	6264329.004525339
etage 2023	43437	65PR6518	ANSOST	ZA	52	Nappe alluviale de l'Adour hors Isochrone	130	178 924	88,14	43437	3408	GAEC DAIPRA'S	87995433700017	465844.000166793754	6264329.004525339
hors etage 2023-2024	43438	65PR6518	GENSAC	B	1	Nappe alluviale de l'Adour hors Isochrone				43437	18/200149	GAEC DAIPRA'S	87995433700017	465118.000166310347	6264427.004525336
etage 2023	43438	65PR6518	GENSAC	B	1	Nappe alluviale de l'Adour hors Isochrone				43437	18/200149	GAEC DAIPRA'S	87995433700017	465118.000166310347	6264427.004525336
hors etage 2023-2024	43440	65PR6518	LAFFITOLE	D	161	Nappe alluviale de l'Adour hors Isochrone				43437	2934	GAEC DAIPRA'S	87995433700017	464913.00016649079	6265478.004525552
etage 2023	43440	65PR6518	LAFFITOLE	D	161	Nappe alluviale de l'Adour hors Isochrone				43437	2934	GAEC DAIPRA'S	87995433700017	464913.00016649079	6265478.004525552
hors etage 2023-2024	43441	65PR6518	LAFFITOLE	D	161	Nappe alluviale de l'Adour hors Isochrone				43437	2934	GAEC DAIPRA'S	87995433700017	464908.00016649469	6265490.004525553
etage 2023	43441	65PR6518	LAFFITOLE	D	161	Nappe alluviale de l'Adour hors Isochrone				43437	2934	GAEC DAIPRA'S	87995433700017	464908.00016649469	6265490.004525553
hors etage 2023-2024	43442	65PR6518	LAFFITOLE	D	381	Nappe alluviale de l'Adour hors Isochrone				43437	3461	GAEC DAIPRA'S	87995433700017	465146.000166309648	6264994.004525455
etage 2023	43442	65PR6518	LAFFITOLE	D	381	Nappe alluviale de l'Adour hors Isochrone				43437	3461	GAEC DAIPRA'S	87995433700017	465146.000166309648	6264994.004525455
hors etage 2023-2024	43446	65PR6518	LIAC	B	219	Nappe alluviale de l'Adour hors Isochrone				43437	123A0100	GAEC DAIPRA'S	87995433700017	464532.000166675774	6262991.004525012
etage 2023	43446	65PR6518	LIAC	B	219	Nappe alluviale de l'Adour hors Isochrone				43437	123A0100	GAEC DAIPRA'S	87995433700017	464532.000166675774	6262991.004525012
hors etage 2023-2024	43448	65PR6518	GENSAC	B	138	Nappe alluviale de l'Adour hors Isochrone				43437	WAO62A142	GAEC DAIPRA'S	87995433700017	464922.00016643072	6263894.004525215
etage 2023	43448	65PR6518	GENSAC	B	138	Nappe alluviale de l'Adour hors Isochrone				43437	WAO62A142	GAEC DAIPRA'S	87995433700017	464922.00016643072	6263894.004525215
hors etage 2023-2024	43449	65PR6518	GENSAC	B	174	Nappe alluviale de l'Adour hors Isochrone				43437	WAO133335	GAEC DAIPRA'S	87995433700017	464325.000166848768	6263776.004525171
etage 2023	43449	65PR6518	GENSAC	B	174	Nappe alluviale de l'Adour hors Isochrone				43437	WAO133335	GAEC DAIPRA'S	87995433700017	464325.000166848768	6263776.004525171
hors etage 2023-2024	43451	65PR6518	ARTAGNAN	A	28	Nappe alluviale de l'Adour Isochrone 90		9 270		43451	20/000377	GAEC DAIPRA'S	87995433700017	464426.000166731363	6262423.004524885
etage 2023	43451	65PR6518	ARTAGNAN	A	28	Nappe alluviale de l'Adour Isochrone 90		170 75 272	37,08	43451	20/000377	GAEC DAIPRA'S	87995433700017	464426.000166731363	6262423.004524885
hors etage 2023-2024	43454	65PR6518	BENQUET	E	195	NAPPE DU MIOCENE (AQUITANEN)		31 841	18,73	43454	A déclarer	PEYRAUBE CHARLOTTE	88261192400011	418721.000200741284	6306154.004514338
etage 2023	43455	31922	BENQUET	E	195	Réservoir COUDANON (45000 m³)		45 000	26,27	43455	02W2127261	PEYRAUBE CHARLOTTE	88261192400011	418712.000200748153	6306167.004514339
hors etage 2023-2024	43457	PR40 51	MEILHAN	YB	19	SOURCE ET RUISSELLEMENT		6 950	2,5	43457	A déclarer	EARL DE SAUBIERES	3952529300011	403047.00021214447	6312195.004531770
etage 2023	43464	20400 20	COUDURES			Rivière Gabas alimentée par CACG/GARDERES/COUDURES	240	157 096	91,07	43464	57020-Debitmetre	ASA DE COUDURES	2940007990011	415938.000202212948	6293237.004529133
hors etage 2023-2024	43465	31570 20	DUHORT-BACHEN			Rivière Brousseau alimentée par CACG/LATRILLE				16971	200000286	ASA DE PLAINE SAINT-JEA	2940008230012	432607.000190609426	6299558.004530873
etage 2023	43465	31570 20	DUHORT-BACHEN			Rivière Brousseau alimentée par CACG/BROUSSEAU AVA				16971	200000286	ASA DE PLAINE SAINT-JEA	2940008230012	432607.000190609426	6299558.004530873
hors etage 2023-2024	43469	31564 20	PROJAN			LEES DE LEMBEYE REALIMENTE				27090	74020-P	ASA DE PROJAN	29320215600015	438960.000185526675	6284127.004528351
etage 2023	43469	31564 20	PROJAN			LEES DE LEMBEYE REALIMENTE				27090	74020-P	ASA DE PROJAN	29320215600015	438960.000185526675	6284127.004528351
hors etage 2023-2024	43470	5413 2019	MONTÉGUT	B	217	Rivière Charros alimentée par CACG/CHARROS				18459	12AC101869	ASA DU LUDON ET DU GA	29400024500018	443203.000183563156	6313464.004533483
etage 2023	43471	2141 2019	LE FRECHE			MIDOUR AMONT REALIMENTE				20047	WAO93A139	DEHEZ RICHARD	35110729700043	441416.000184973585	6317309.004533994
hors etage 2023-2024	43472	4744 2019	LOUVIGNY			Rivière Luy de France alimentée par CACG/BALAING				19935	2293216-96	DOUPOUY MARC	4203403300012	420418.000198326012	6275360.004525937
etage 2023	43474	43359	RION-DES-LANDES	H	534	NAPPE DU MIO-PLIO-QUATERNAIRE		900	0,5	43474		SCEA LAOUCAZE	40086488000010	382127.000227403012	6320424.004532124
hors etage 2023-2024	43474	43359	RION-DES-LANDES	H	534	NAPPE DU MIO-PLIO-QUATERNAIRE		2 780		43474		SCEA LAOUCAZE	40086488000010	382127.000227403012	6320424.004532124
etage 2023	43484	5841 2019	BONNEGARDE	A	497	Rivière Luy de Bearn alimentée par CACG/AYGUELONGUE				16246	WA131A0013	EARL DE LABAIGT	39403195900023	399343.000213477935	6281042.004526187
hors etage 2023-2024	43485	10087	TOULOUZETTE	ZA	28	NAPPE ALLUVIALE DES TERRASSES ANCIENNES	35	7 047	4,46	43485	WAO123123	SCEA GABADOUR	4177309000012	405704.00020981679	6301476.004530149
etage 2023	43485	10087	TOULOUZETTE	ZA	28	NAPPE ALLUVIALE DES TERRASSES ANCIENNES	35	7 047	4,46	43485	WAO123123	SCEA GABADOUR	4177309000012	405704.00020981679	6301476.004530149
hors etage 2023-2024	43486	5126 2024	TOULOUZETTE	ZL	2	NAPPE ALLUVIALE CONVENTION CACG	50	37 950	22	43486	WA9823227	SCEA GABADOUR	4177309000012	405563.000209962192	6302587.004530326
etage 2023	43492	32PR62	VIELLA	C	649 650 654	SAGET	20	10 000		43492		SCEA CHATEAU VIELLA	32930318400017	449062.000178337505	6283452.004528588
hors etage 2023-2024	43494	32PR62	VIELLA	C	649650654	32463020	40	30 000	20	43494	01W2I9139	SCEA CHATEAU VIELLA	32930318400017	449062.000178337505	6283452.004528588
etage 2023	43496	32781	TARTAS	E	259	Ruisseau affluent du Marreïn (Q1421040)		5 000	3,57	43496	Inutile	DUBOURG CAMILLE	84933464400010	397563.000215805338	6307356.004530777
hors etage 2023-2024	43496	32781	TARTAS	E	259	Ruisseau affluent du Marreïn (Q1421040)		6 069	3,57	43496	Inutile	DUBOURG CAMILLE	84933464400010	397563.000215805338	6307356.004530777
etage 2023	43497	9856	TARTAS	E	267	NAPPE DU MARSAN	20	8 658	4,81	43497	WAOA14648	DUBOURG CAMILLE	84933464400010	397506.000215883134	6307165.004530745
hors etage 2023-2024	43498	34547	TARTAS	E	268	Reservoir LOUSTAU (5000 m³)	25	5 000	3,57	43498	19036304	DUBOURG CAMILLE	84933464400010	397515.000215877022	6307172.004530746
etage 2023	43504	40-2017-0	GAUJACQ	ZL	22	Réservoir Coullicq le bas (8250 m3)	35	1 500		43504	18-100054184	SCEA KAMEL	82082553700013	398249.000214586834	6288879.004527622
hors etage 2023-2024	43504	40-2017-0	GAUJACQ	ZL	22	Réservoir Coullicq le bas (8250 m3)	35	7 970	14	43504	18-100054184	SCEA KAMEL	82082553700013	398249.000214586834	6288879.004527622
etage 2023	43506	32PR469	LADÉVEZE-VILLE			La Blonde 32175001	45	25 000		43506	ZR1293	BONNET PATRICE	35205088400019	462727.000168371131	6275353.004527490
hors etage 2023-2024	43506	32PR469	LADÉVEZE-VILLE			La Blonde 32175001	45	25 000	13,16	43506	ZR1293	BONNET PATRICE	35205088400019	462727.000168371131	6275353.004527490
etage 2023	43508	65PR6533	LABATUT-RIVIERE	ZI	33	Nappe alluviale de l'Adour hors Isochrone	90	41 717	20,55	43508	ZR1284	BONNET PATRICE	35205088400019	462449.000168463739	6272268.004526867
hors etage 2023-2024	43509	65PR6533	LABATUT-RIVIERE	ZI	25	Nappe alluviale de l'Adour hors Isochrone				43508	ZR1284	BONNET PATRICE	35205088400019	462446.000168465835	6272270.004526865
etage 2023	43510	40-2018-0	POMAREZ	B	354	Reservoir MAYSOUOT (20140 m3)	40	20 140		43510	A RENSEIGNER	SCEA JULAND	83214058600013	388055.000221738319	6288187.004527054
hors etage 2023-2024	43510	40-2018-0	POMAREZ	B	354	RETENUES COLLINAIRE LUY	40	20 140		43510	A RENSEIGNER	SCEA JULAND	83214058600013	388055.000221738319	6288187.004527054
etage 2023	43511	43336	PEY	B	274	NAPPE A DETERMINER	25	9 750	5	43511	WAO103272	CAZAMARTIN MICKAEL	48101378700033	359427.000242124777	6289390.004525963
hors etage 2023-2024	43515	40-2016-0	LUSSAGNET	A	60	Reservoir CAUS (30000 m³)	70	30 000	15,79	43515	En cours	GAEC GASSIOT-BITALIS	31464873400015	438429.0001865780	6300259.004531591
etage 2023	43517	43363	BASCONS	OF	43	NAPPE DU MIOCENE (ARMAGNAC)				38838	20ACH01734	EARL LACOUTURE	34470131300019	432180.000197629735	6307816.004531874
hors etage 2023-2024	43520	6445	PONTONX-SUR-L'ADOUR	BM	48	NAPPE DU MIO-PLIO-QUATERNAIRE	70	44 280	12,3	43520	3145 HORAIRE 25 6445	EARL THIOU DE LA LANDE	41935723100010	382742.000226389908	6307201.004530119
etage 2023	43523	31564 20	VERLUS			LEES DE LEMBEYE REALIMENTE				28736	A1163161AUREN	ASA D AURENSAN	29320244600010	440549.000184423232	6284771.004528528
hors etage 2023-2024	43524	31565 20	VERLUS			LEES DE LEMBEYE REALIMENTE				28736	62240-P	ASA D AURENSAN	29320244600010	440544.000184427772	6284797.004528534
etage 2023	43528	10067	TOULOUZETTE	ZL	20	NAPPE ALLUVIALE DES TERRASSES ANCIENNES	80	30 780	17,1	43528	19039747	EARL DU RENARD BLANC	43477890800013	406746.000209117832	6302514.004530361</

Période	N° point OUGC IRRIGADOUR	Nom du point de prélèvement - Administratif	Commune du point de prélèvement	Section cadastrale	Numéro cadastral	Nom de ressource	Débit demandé (m³/h)	Volume (m³)	Superficie irriguée (ha)	N° du point parent	N° du dispositif de comptage	Raison sociale	SIRET	X	Y
etage 2023	43641	65PRL656	MAUBOURGUET	C	392	L'Esteous				43639	R1205127	GAEC DU COULOUME	88257301700010	462597.000168238417	6268717.0045261466
etage 2023	43642	32366	PORT-DE-LANNE	AE	29	Reservoir L'ABBATOIR (500 m³)				43642	WA063A318	PENNE MICHAEL	88759399400015	362015.00024004135	6284150.004525096
etage 2023	43643	39647	PORT-DE-LANNE	AE	33	Riviere L'ABBATOIR		915	0,6	43643	Inutile	PENNE MICHAEL	88759399400015	362043.000240022491	6284168.004525102
etage 2023	43645	65PRL653	VILLEFRANQUE	C	218	Nappe alluviale de l'Adour hors isochrone	15	9 764	4,81	43645	13AE107117	LABAT OLIVIER	42482131200040	456717.000172544853	6272949.004526809
etage 2023	43647	PRL40 173	CASSEN	A	275	NAPPE ALLUVIALE DES TERRASSES ANCIENNES	45	25 200	12	43647	WA9913351	SCEA GUILLEMANE	48842583600019	389412.000221532944	6304599.004529984
etage 2023	43650	23093 20	ONARD	c	20	Riviere Adour alimentee par CACG entre AIRE / AUDON	25	18 458	10,7	43650	WA0023108	SCEA GUILLEMANE	48842583600019	390730.000220665825	6306241.004530309
etage 2023	43651	30914	SAINT-JEAN-DE-LIER	B	181	Riviere Adour		18 000	12	43651	WA9923386	SCEA GUILLEMANE	48842583600019	387979.000222679315	6307292.004530359
etage 2023	43652	32567	TARTAS	G	96	Reservoir CAOUTRE (10000 m³)	70	10 000	5	43652	WA9913256	SCEA GUILLEMANE	48842583600019	394935.00021778571	6308999.004530914
etage 2023	43656	41090	SAINT-JEAN-DE-LIER	B	211	NAPPE ALLUVIALE DES TERRASSES ANCIENNES	80	35 718	20,41	43656	WA071A310	SCEA GUILLEMANE	48842583600019	388048.000222611066	6307109.004530334
etage 2023	43661	9845	TARTAS	G	96	NAPPE DU MARSAN	70	60 826	21,88	43661	Inutile	SCEA GUILLEMANE	48842583600019	394925.000217792927	6308898.004530914
etage 2023	43670	9846	TARTAS	G	232	NAPPE DU MARSAN				43661	En cours	SCEA GUILLEMANE	48842583600019	394940.000217781402	6308880.004530912
etage 2023	43672	11118	ONARD	A	94	NAPPE ALLUVIALE DES TERRASSES RECENTES	30	9 000	5	43672	WA003045-2	EARL DU SEQUE	41968463400027	391684.000219946203	6305284.004530194
etage 2023	43679	10067	TOULOUZETTE	ZL	20	NAPPE ALLUVIALE DES TERRASSES ANCIENNES				42632	19039347	EARL DU CAZIN	34749380100018	406746.000209117832	6302512.004530362
etage 2023	43681	12008	BOUGUE	C	539	Riviere MOULIN DE GARBAY Q21-0400	70	70 000	35	43681	WA0133065	SCEA DE LATOURTE	427401.000194893393	6315056.004533153	
etage 2023	43683	1501	CAMPAGNE	ZH	30	NAPPE DU MARSAN	28	20 850	7,5	43683	WA9613336	EARL DU PRIOU	45306341400016	404811.000210943632	6313576.004532055
etage 2023	43692	64PRM20	UZEIN			NAPPE MOLASSES DU BASSIN ADOUR ET ALLUVIONS ANC	20	2 900	2	43692	10AE103885	SCEA DE LAPASSE	88238091800012	421741.000196825538	6261231.004523043
etage 2023	43694	64PRM20	UZEIN			ARSUAU TUCOU JEAN-ANDRE 314	35	6 000	6	43694	10AE103884	SCEA DE LAPASSE	88238091800012	420748.000197567104	6262244.004523224
etage 2023	43695	39764	PERQUIE	F	62	Reservoir L'ESCOULIE (20000 m³)				40252	15AE106032	ASA DU LUDON ET DU GA	29400024500018	438750.000186657417	6311160.004532972
etage 2023	43698	40917	CAMPET-ET-LAMOLERE	H	114	Riviere Midouze	85	115 620	47	43698	WA0113742	DESAPNET JEAN-BAPTIS	85044721000012	408822.000208298443	6318963.004530171
etage 2023	43699	13288	CAMPET-ET-LAMOLERE	H	114	Riviere Midouze				43698	WA0123593	DESAPNET JEAN-BAPTIS	85044721000012	408816.000208298443	6318962.004530171
etage 2023	43701	13397	SAINT-YAGUEN	B	138	Riviere Bez	30	16 356	7,05	43701	En cours	DESAPNET JEAN-BAPTIS	85044721000012	398923.000215359731	6318930.004532613
etage 2023	43702	13410	SAINT-YAGUEN	A	103	Riviere Bez	30	13 920	6	43702	01131557	DESAPNET JEAN-BAPTIS	85044721000012	398934.000215392909	6319935.004532760
etage 2023	43703	2653	GELOUX	C	177	NAPPE DU MIO-PLIO-QUATERNAIRE	50	25 080	8	43703	Inutile	DESAPNET JEAN-BAPTIS	85044721000012	408417.000208741461	6322855.004533560
etage 2023	43705	2668	GELOUX	AH	807	NAPPE DU MIO-PLIO-QUATERNAIRE	20	11 694	3,73	43705	0100F021	DESAPNET JEAN-BAPTIS	85044721000012	409196.000208300306	6325787.004533997
etage 2023	43706	2669	GELOUX	C	216	NAPPE DU MIO-PLIO-QUATERNAIRE	30	13 647	4,2	43706	01131568	DESAPNET JEAN-BAPTIS	85044721000012	408504.000208709098	6323614.004533668
etage 2023	43707	2675	GELOUX	C	23	NAPPE DU MIO-PLIO-QUATERNAIRE	95	45 144	14,4	43707	01231688	DESAPNET JEAN-BAPTIS	85044721000012	409399.000208108162	6324586.004533838
etage 2023	43709	35863	GELOUX			Champ captant LABESCAT				43703	01131484	DESAPNET JEAN-BAPTIS	85044721000012	408494.000208688318	6322904.004533568
etage 2023	43710	35864	GELOUX			Champ captant GRAND SERRE				43707	01231688	DESAPNET JEAN-BAPTIS	85044721000012	409413.000208103855	6324727.004533861
etage 2023	43711	35865	SAINT-MARTIN-D'ONEY			Champ captant PETIT PARAGE				43723	2131681	DESAPNET JEAN-BAPTIS	85044721000012	405338.000210870698	6321121.004533190
etage 2023	43713	38939	SAINT-MARTIN-D'ONEY			Champ captant + Citerne PENIN				43724	01231684	DESAPNET JEAN-BAPTIS	85044721000012	405338.000210870698	6321121.004533190
etage 2023	43714	38940	CAMPET-ET-LAMOLERE			Champ captant + Citerne PENIN				43724	01231684	DESAPNET JEAN-BAPTIS	85044721000012	411420.000206467346	6319545.004533203
etage 2023	43715	38954	SAINT-MARTIN-D'ONEY	A	809	NAPPE DU MIO-PLIO-QUATERNAIRE	35	8 151	2,6	43715	01131522	DESAPNET JEAN-BAPTIS	85044721000012	404778.000209351943	6321344.004533307
etage 2023	43716	38956	GELOUX	AH	159	NAPPE DU MIO-PLIO-QUATERNAIRE	20	8 151	2,6	43716	01131491	DESAPNET JEAN-BAPTIS	85044721000012	409144.000208343212	6326218.004534053
etage 2023	43718	40666	GELOUX	AI	45	NAPPE DU MIO-PLIO-QUATERNAIRE	30	18 070	6,5	43718	01WZ6013504	DESAPNET JEAN-BAPTIS	85044721000012	405280.000211030885	6324095.004533610
etage 2023	43721	7763	SAINT-MARTIN-D'ONEY	C	42	NAPPE DU MIO-PLIO-QUATERNAIRE	20	13 198	4,21	43721	01WZ6013504	DESAPNET JEAN-BAPTIS	85044721000012	406837.000209875288	6322998.004533518
etage 2023	43722	7764	SAINT-MARTIN-D'ONEY	C	46	NAPPE DU MIO-PLIO-QUATERNAIRE	19	11 443	3,65	43722	ZR1874	DESAPNET JEAN-BAPTIS	85044721000012	406837.000209875288	6322998.004533518
etage 2023	43723	7765	SAINT-MARTIN-D'ONEY	B	497	NAPPE DU MIO-PLIO-QUATERNAIRE	70	43 890	14	43723	01231681	DESAPNET JEAN-BAPTIS	85044721000012	407307.000209458844	6320883.004533234
etage 2023	43724	7774	SAINT-MARTIN-D'ONEY	D	34	NAPPE DU MIO-PLIO-QUATERNAIRE	105	58 813	18,76	43724	01231684	DESAPNET JEAN-BAPTIS	85044721000012	409754.000207778823	6322655.004533585
etage 2023	43728	7771	SAINT-MARTIN-D'ONEY	D	546	NAPPE DU MIO-PLIO-QUATERNAIRE	30	15 111	4,82	43728	01WZ68632	DESAPNET JEAN-BAPTIS	85044721000012	410132.000207523466	6323029.004533648
etage 2023	43729	PRL40 385	SAINT-MARTIN-D'ONEY	D	463	NAPPE DU MIO-PLIO-QUATERNAIRE				43724	01231409	DESAPNET JEAN-BAPTIS	85044721000012	409849.000207718171	6322839.004533612
etage 2023	43735	64PRM10	LARREULE			AYZA REALIMENTE ASA DE LA VALLEE DE L'AYZA	45			19943	NR ZR 4341	ASA DE LA VALLEE DU LA	29640082300013	458506.0001709971169	6264823.004525194
etage 2023	43738	33701	MAILLERES	C	285	NAPPE DU MIOCENE	40	44 714	22,93	43738	Inutile	LAMOULIE THOMAS	88233804900019	422479.000199004426	631052.004535209
etage 2023	43739	33703	MAILLERES			Champ captant + Citerne VIGNES BLANCHES				43738	01WZ619688	LAMOULIE THOMAS	88233804900019	422485.000198989885	631045.004535207
etage 2023	43740	64PRM10	POINSON-DESSUS			LYS REALIMENTE ASA DE LA VALLEE DU LYS	280	131 076	109,23	43740		ASA DE LA VALLEE DU LYS	37778862500012	452941.000174395274	6249898.004521699
etage 2023	43744	64PRM72	LAMAYOU			MOUNICOU M. CLAUDE 155	60	19 200	12	43744	01 WZ 1066341	SCEA DE L'ARRICAU	84802622500013	454301.00017374719	6258570.004523699
etage 2023	43745	43406	BAS-MAUCO	E	120	NAPPE ALLUVIALE DES TERRASSES ANCIENNES				14118	WA0133122	EARL ANACLET	83267224000017	412751.000205002551	6306442.004531247
etage 2023	43746	34240 20	LADEVEZE-RIVIERE			ARROS REALIMENTE				21036	Y21R807845	SCEA CAZENEUVE	51110047100016	463278.000168059545	6277687.004527973
etage 2023	43747	34239 20	LADEVEZE-RIVIERE			ARROS REALIMENTE				21036	Y21R807845	SCEA CAZENEUVE	51110047100016	463278.000168059545	6277687.004527973
etage 2023	43748	10763	ZYOSSE	A	227	NAPPE ALLUVIALE DES TERRASSES RECENTES	18	3 424	2,14	43748	WA091A043	LACROUZADE CLAUDE	00000000000035	371145.000230065583	6299046.004528509
etage 2023	43749	2236	DAX	AB	76	NAPPE ALLUVIALE DES TERRASSES RECENTES	15		3,15	43749	WA0113123	SAS CAMPING LE BASCAT	87996984000012	371855.000233716506	6298032.004528093
hors etage 2023-2024	43754	42519	BRETAGNE-DE-MARSAN	AD		RUISSEAU DES LONGS alimenté par l'ASA DE BRETAGNE BASCONS				17522	En cours	ASA DE BRETAGNE BASC	29400018700012	421848.000198712514	6311329.004532373
etage 2023	43754	42519	BRETAGNE-DE-MARSAN	AD		RUISSEAU DES LONGS alimenté par l'ASA DE BRETAGNE BASCONS				17522	En cours	ASA DE BRETAGNE BASC	29400018700012	421848.000198712514	6311329.004532373
etage 2023	43755	65PRL652	SARRIAC-BIGORRE	ZD	8	Nappe alluviale de l'Adour hors isochrone	200	118 065	58,16	43755	ZR3961	SOULE ARTOZOUZ Benja	87920951000012	466129.000165406731	6258829.004524636
etage 2023	43756	65PRL652	SARRIAC-BIGORRE	ZC	36	Nappe alluviale de l'Adour hors isochrone				43755	ZR3775	SOULE ARTOZOUZ Benja	87920951000012	466573.000165924546	6258401.004524047
etage 2023	43757	65PRL654	SARRIAC-BIGORRE	ZI	5	Nappe alluviale de l'Adour hors isochrone				43755	WA23191	SOULE ARTOZOUZ Benja	87920951000012	466903.000164793921	6256866.004523761
etage 2023	43758	41371	CAZERES-SUR-L'ADOUR	H	141	Riviere Gioule alimentee par ASA NORD ADOUR				28205	10AC1101328	ASA NORD ADOUR	29400028600020	436871.000187658297	6301805.004531407
etage 2023	43760	33980	LE VIGNAU	D	462	Riviere Lacaou alimentee par ASA NORD ADOUR				17234	ZR3536-2	ASA NORD ADOUR	29400028600020	435505.000188641599	6302110.004531407
etage 2023	43761	33970	CAZERES-SUR-L'ADOUR	D											

Période	N° point OUGC IRRIGADOUR	Nom du point de prélèvement - Administratif	Commune du point de prélèvement	Section cadastrale	Numéro cadastral	Nom de ressource	Débit demandé (m3/h)	Volume (m3)	Superficie irriguée (ha)	N° du point parent	N° du dispositif de comptage	Raison sociale	SIRET	X	Y
etage 2023	45390	11200	PERQUIE	H	321	NAPPE DU MIOCENE (ARMAGNAC)	10	16 506	7,86	45390	WA11A000167	EARL DU GRAN BALEN	88333374200012	434865.000189489743	6312879.004533098
etage 2023	45391	12875	PERQUIE	H	561	Riviere Lussou	50	26 460	17,64	45391	16AB103255	EARL DU GRAN BALEN	88333374200012	434865.000189489743	6312879.004533098
etage 2023	45394	37124	PERQUIE	H	321	Reseau Collectif BACHE DE REPRISE MAISONNAVE	50	20 000	14,28	45394	WA133A0436	EARL DU GRAN BALEN	88333374200012	434865.000189489743	6312879.004533098
etage 2023	45395	32329	PERQUIE	H	102	Reservoir MAISONNAVE (20000 m³)	50	20 000	14,28	45395	WA112A0214	EARL DU GRAN BALEN	88333374200012	434865.000189489743	6312879.004533098
etage 2023	45397	5122_202	AIRE-SUR-L'ADOUR			NAPPE ALLUVIALE CONVENTION CAGC	76	51 750	30	45397	16AE103262	EARL DU GRAN BALEN	88333374200012	434865.000189489743	6312879.004533098
etage 2023	45407	988	TARTAS	G	1116	NAPPE DU MIOCENE (AQUITANIAN)	170	13 789	4,96	45407	WA0113023	DUCCASSE VINCENT	45080629400010	395642.00021728396	6308935.004530949
etage 2023	45408	35052	TARTAS			Champ captant + Citerne CAOUTRE	45407			45407	WA0113023	DUCCASSE VINCENT	45080629400010	395642.00021728396	6308935.004530949
etage 2023	45409	6113	PEY	E	100	NAPPE DE L'EOCENE	20	8 000	5	45409	en cours	SCEA DANGUIN	51103234000118	360930.000240947527	6287036.004525592
etage 2023	45412	2748	GOUSSE	B	131	NAPPE ALLUVIALE DES TERRASSES ANCIENNES	30	6 510	3,1	45412	WA0113481	GAEC HAOU DE L'EGLISE	34818449000012	386338.00023727257	6304791.004529882
etage 2023	45413	32110	GOUSSE	B	392	Reservoir TRESTE (15000 m³)	45	15 000	9,64	45413	98ALP26832	GAEC HAOU DE L'EGLISE	34818449000012	386338.00023727257	6305006.004529922
etage 2023	45414	12925	PONTONX-SUR-L'ADOUR	BO	88	Riviere Adour	35	22 680	15,12	45414	R1615034	GAEC HAOU DE L'EGLISE	34818449000012	386338.00023727257	6305230.004529836
etage 2023	45415	PRL40_35	PRECHACQ-LES-BAINS	B	326	NAPPE ALLUVIALE DES TERRASSES ANCIENNES	30	3 381	1,61	45415	WA0113481	GAEC HAOU DE L'EGLISE	34818449000012	386338.00023727257	6304558.004529790
etage 2023	45416	42779	PRECHACQ-LES-BAINS			Reseau Collectif COUT	17847			45416	WA0113481	GAEC HAOU DE L'EGLISE	34818449000012	386338.00023727257	6302841.004529478
etage 2023	45418	5769_202	GOUTS	B	182	Riviere Adour alimentée par CAGC entre AIRE / AUDON	40	51 750	30	45418	WA0113399	SCEA DAGUINOS	88116436200017	396035.000216776272	6303504.004530083
etage 2023	45419	9838	TARTAS	F	346	NAPPE ALLUVIALE DES TERRASSES ANCIENNES	10	3 600	2	45419	03WZ58636	SCEA DAGUINOS	88116436200017	393521.000218690489	6306486.004530468
etage 2023	45420	9878	TARTAS	F	474	NAPPE DU MIOCENE	70	32 800	16	45420	Inutile	SCEA DAGUINOS	88116436200017	393486.000218731293	6306863.004530528
etage 2023	45421	5770_202	GOUTS	B	86	Riviere Adour alimentée par CAGC entre AIRE / AUDON	40			45421	WA0123441	SCEA DAGUINOS	88116436200017	395476.000217215565	6304494.004530224
etage 2023	45422	5772_202	GOUTS	A	262	Riviere Adour alimentée par CAGC entre AIRE / AUDON	40			45422	WA0123378	SCEA DAGUINOS	88116436200017	393042.000219004229	6305846.004530345
etage 2023	45423	368	BASCUNS	C	472	NAPPE DU MIOCENE (AQUITANIAN)	40		24,75	45423	01WZ210976	BERNADAS JOEL	45155042000225	427130.000194868306	6309207.004532243
etage 2023	45424	5024	MAURRIN	C	38	NAPPE DU MIOCENE (AQUITANIAN)	40		8,25	45424	01WZ210972	BERNADAS JOEL	45155042000225	427459.000194636057	6309268.004532262
hors etage 2023-2024	45425	3683_201	LADEVEZE-RIVIERE			ARROS REALIMENTE	21114			21114	20/036915	BONNEMAISON JEAN-LUC	41784927000018	465440.000166476937	6276179.004527748
etage 2023	45425	3683_201	LADEVEZE-RIVIERE			ARROS REALIMENTE	21114			21114	20/036915	BONNEMAISON JEAN-LUC	41784927000018	465440.000166476937	6276179.004527748
etage 2023	45427	2944_202	CASTERA-LOU			ESTEOUS REALIMENTE	29	27 000	13,33	45427	Y20R1804986	SOLVEZ MAXIME	49785000800028	470775.000161800045	6251435.004522760
etage 2023	45431	65PRL656	SAINT-LEZER	ZE	9	Canal gere par l'ASA de l'UZERTE	40	2 031	1,11	45431	WA0133636	CLOS DIDIER	33221735500020	459848.000169712235	6255135.004523132
etage 2023	45432	65PRL653	HERES	B	112	Nappe alluviale de l'Adour Isochrone 90	23220			23220	ZR2911	EARL DURROUX	34479990300010	457444.000172162778	6276790.004527597
hors etage 2023-2024	45433	65PRL653	CAIXON	B	95	Nappe alluviale de l'Adour Isochrone 90	23657			23657	20/000067	EARL ROUX	79231782800012	459551.000170185464	6262712.004524780
etage 2023	45433	65PRL653	CAIXON	B	95	Nappe alluviale de l'Adour Isochrone 90	23657			23657	20/000067	EARL ROUX	79231782800012	459551.000170185464	6262712.004524780
etage 2023	45434	41929	HAUT-MAUCO	D	421	NAPPE DU MARSAN	18	14 850	9	45434	WA0113094	LAFARGUE JEAN CHRISTO	41911164600016	415014.000203573261	6311076.004532071
etage 2023	45435	2932	HAUT-MAUCO	D	421	NAPPE DU MARSAN	18	14 850	9	45435	WA0113094	LAFARGUE JEAN CHRISTO	41911164600016	415033.000203559524	6311076.004532071
etage 2023	45436	6846	RION-DES-LANDES	D	133	NAPPE DU MIO-PLUO-QUATERNAIRE	35	9 063	3,26	45436	WA0113858	EARL BOUHEYRE	51008892500019	388116.000223290117	6324187.004532917
etage 2023	45437	12482	LAGLORIEUSE	B	903	Riviere MOULIN DE GARBAY Q21-Q400	35	36 400	18,2	45437	01WZ2141316	BOUCHAN LUDOVIC	89309560400011	427084.000195067609	6313663.004532928
etage 2023	45438	160	ARTASSENX	D	468	NAPPE DU MIOCENE (AQUITANIAN)	50	6 897	17,57	45438	01WZ238939	BOUCHAN LUDOVIC	89309560400011	427216.000194917666	6312166.004532950
etage 2023	45439	3949	LAGLORIEUSE	B	383	NAPPE DU MIOCENE (AQUITANIAN)	20	6 311	3,11	45439	01WZ241890	BOUCHAN LUDOVIC	89309560400011	428253.000194156659	6313503.004532955
etage 2023	45440	3444	LAGLORIEUSE	B	585	NAPPE DU MIOCENE (ARMAGNAC)	40	30 492	14,52	45440	ZR2185	BOUCHAN LUDOVIC	89309560400011	427952.000194409455	6312610.004532800
etage 2023	45441	3448	LAGLORIEUSE	B	541	NAPPE DU MIOCENE (ARMAGNAC)	100	40 761	19,41	45441	01WZ26006	BOUCHAN LUDOVIC	89309560400011	428187.000194259337	6313079.004532881
etage 2023	45442	39819	LAGLORIEUSE	B	356	NAPPE DU MIOCENE (ARMAGNAC)	50	24 717	11,77	45442	15ACH105425	BOUCHAN LUDOVIC	89309560400011	428056.000194363878	6313380.004532922
etage 2023	45440	40665	SAINTE-JEAN-DE-MARSACQ	B	539	NAPPE ALLUVIALE DES TERRASSES ANCIENNES	15	7 800	4	45440	en cours	SCEA DANGUIN	51103234000118	357543.000243510935	6290465.004526067
etage 2023	45453	7546	SAINTE-JEAN-DE-LIER	C	438	NAPPE ALLUVIALE DES TERRASSES ANCIENNES	40			45453	En cours	EARL DE BERDOUT	52115730500017	388511.000222239585	6306129.004530197
etage 2023	45454	11136	VICQ-D'AURIBAT	B	85	NAPPE ALLUVIALE DES TERRASSES RECENTES	70	71 400	34	45454	WA9823244	EARL DE BERDOUT	52115730500017	388748.00022053437	6305722.004530140
etage 2023	45456	12344	GOOS	B	688	Reservoir POUVADE (26000 m³)	35	22 390	19,47	45456	WA0013327	EARL L'ENCANTADE	84974314100012	384751.000224596995	6298871.004528817
etage 2023	45457	15348	GOOS	C	8	Riviere Adour	35	7 245	4,83	45457	WA0013226	EARL L'ENCANTADE	84974314100012	382560.000226264936	6301409.004529151
etage 2023	45458	32105	GOOS	C	515	Reservoir LAPEYRE (3600 m³)	35	3 600	2,14	45458	WA0013226	EARL L'ENCANTADE	84974314100012	382746.00022608065	6302255.004528960
etage 2023	45465	39768	SAINTE-SEVER	A	89	SOURCE ET RUISSELLEMENT	55	57 800	34	45465	WA01133020	EARL TAUZIN	82529371500017	410651.000206389137	6303952.004530761
etage 2023	45466	13348	SAINTE-SEVER	A	89	Reservoir MENO	55			45466	WA01133020	EARL TAUZIN	82529371500017	410674.000206383294	6303989.004530766
etage 2023	45469	13483	SAUGNAC-ET-CAMBRAN	AI	26	Riviere Luyx reunis	65	19 462	18,02	45469	WA0113583	DUSSARRAT LAURENT	41066747100016	380711.000227269833	6294459.004527867
etage 2023	45470	13775	SAUGNAC-ET-CAMBRAN	AY	53	Riviere Luyx reunis	50	18 360	17	45470	WA0123625	DUSSARRAT LAURENT	41066747100016	376801.000230025675	6294056.004527618
etage 2023	45475	42210	SAINTE-VINCENT-DE-PAUL	AL	49	NAPPE ALLUVIALE DES TERRASSES ANCIENNES	21	4 186	1,4	45475	WA13449858	SCEA ECOFERME DE TETHA	84294160100010	379066.000228902325	6304885.004529579
etage 2023	45476	2272	DUHORT-BACHEN	B	59	NAPPE ALLUVIALE DES TERRASSES ANCIENNES	40	11 313	7,16	45476	WA01231198	ASA DE PLAINE SAINT-JEA	29400082300012	433681.000189795508	6298205.004530683
etage 2023	45479	2274	DUHORT-BACHEN	B	89	NAPPE ALLUVIALE DES TERRASSES ANCIENNES	40	33 180	21	45479	WA1A4170119	ASA DE PLAINE SAINT-JEA	29400082300012	431663.000189795508	6297981.004530662
etage 2023	45481	32532	SORBETS	C	250	Reservoir FERRE (40000 m³)	10	10 000	3	45481	17AE010951	MONCOUCUT FRANCIS	43057807000012	431158.000191161118	6286812.004528558
etage 2023	45484	65PRL652	LACASSAGNE	A	221	Système Alaric	40248			40248	WA17340032	CARRERE JEAN MICHEL	83510369000012	468299.000163757242	6255335.004523465
etage 2023	45485	11446	CARCARES-SAINTE-CROIX	I	201	NAPPE DU MIOCENE (AQUITANIAN)	55	58 380	21	45485	84C3135	CASSAGNE PAUL	81003668100015	400551.00021401851	6314526.004532023
etage 2023	45487	6436	PONTONX-SUR-L'ADOUR	AK	38	NAPPE ALLUVIALE DES TERRASSES RECENTES	27	14 000	8	45487	6207 HORAIRE	SCEA DE MONTLOUIS	89168941600016	383615.0002025712603	6305913.004529947
etage 2023	45488	6443	PONTONX-SUR-L'ADOUR	CE	6	NAPPE DU MIO-PLUO-QUATERNAIRE	80	38 422	12,85	45488	6206	SCEA DE MONTLOUIS	89168941600016	382162.000226898468	6309392.004530444
etage 2023	45489	6444	PONTONX-SUR-L'ADOUR	AK	63	NAPPE DU MIO-PLUO-QUATERNAIRE	6	2 093	0,7	45489	En cours	SCEA DE MONTLOUIS	89168941600016	383685.00022568088	6306323.004530019
etage 2023	45490	6452	PONTONX-SUR-L'ADOUR	AT	16	NAPPE DU MIO-PLUO-QUATERNAIRE	28	29 003	9,7	45490	6208	SCEA DE MONTLOUIS	89168941600016	384080.000225585653	6310594.004530719
etage 2023															

Période	N° point OUGC IRRIGADOUR	Nom du point de prélèvement - Administratif	Commune du point de prélèvement	Section cadastrale	Numéro cadastral	Nom de ressource	Débit demandé (m3/h)	Volume (m3)	Superficie irriguée (ha)	N° du point parent	N° du dispositif de comptage	Raison sociale	SIRET	X	Y
etage 2023	45712	65PRL6515	SAINT-LEZER	ZH	26	Nappe alluviale de l'Adour 100m				45711	20/000025	EARL CARPY	4134677000017	460406.000169301406	6254639.004523042
etage 2023	45714	65PRL6515	SAINT-LEZER	ZB	49	Nappe alluviale de l'Adour hors Isochrone				45712	ZR1559	BONNEAU LAETICIA	8286533600010	459979.000169710722	6257744.004523715
etage 2023	45715	23588_20	LALONQUETTE			GABAS REALIMENTE	70	34 500	20	45715	A renseigneur	EARL DES 3 VILLAGES	431602.000190257037	6271342.004525565	
etage 2023	45716	32PRL87_4	LÉLIN-LAPUJOLLE			NAPPE ACCOMPAGNEMENT HORS ISOCHRONE	40	30 450	15	45716	ZR0360	PEHEA CEDRIC	81926861600011	445360.000181315467	6293308.004530255
etage 2023	45717	11448	HERRE	A	372	NAPPE DU MIO-PLIO-QUATERNAIRE	70	58 300	22	45717	01WZG046714	SAS PETIT CAUMALE	84904080300017	453263.000176903093	6328968.004536018
etage 2023	45718	2393	ESTIGARDE	C	519	NAPPE DU MIO-PLIO-QUATERNAIRE	60	55 650	21	45718	01WZG001438	SAS PETIT CAUMALE	84904080300017	452693.000173072287	6328853.004535984
etage 2023	45719	3102	HERRE	A	490	NAPPE DU MIO-PLIO-QUATERNAIRE	30	2 500		45719	Inutile	SAS PETIT CAUMALE	84904080300017	453264.000176926784	6329703.004536114
etage 2023	45720	3125	HERRE	A	432	NAPPE DU MIOCENE	130	82 150	31	45720	00WZ046713	SAS PETIT CAUMALE	84904080300017	453447.000176787493	6329453.004536086
etage 2023	45722	36166	HERRE	A		Champ captant + Citerne BERBESSA				45717	01WZG046714	SAS PETIT CAUMALE	84904080300017	456489.00017460589	6329284.004536163
etage 2023	45724	2394	ESTIGARDE	C	519	NAPPE DU MIO-PLIO-QUATERNAIRE				45718	01WZG001439	SAS PETIT CAUMALE	84904080300017	452611.000173765728	6328846.004535979
etage 2023	45727	43424	SAINT-YAGUEN	D	889	NAPPE DU MIO-PLIO-QUATERNAIRE				15223	WA0113048-2	EARL D'ARDILLA	35289946200027	401207.00021368044	6317707.004532524
hors etage 2023-2024	45728	65PRL6518	GENSAC	A	152	Nappe alluviale de l'Adour Isochrone 90				43451	Z1/000039	GAEC DAIPRA'S	87995433700017	463786.000167216116	6263383.004525068
etage 2023	45728	65PRL6518	GENSAC	A	152	Nappe alluviale de l'Adour Isochrone 90				43451	Z1/000039	GAEC DAIPRA'S	87995433700017	463786.000167216116	6263383.004525068
etage 2023	45739	7227	SAINTE-COLOMBE	A	489	NAPPE DU CRETACE (BEARN)	30		19,34	45739	01131396	CARRERE PIERRE	8066463600011	411462.000205424265	6294060.004529100
etage 2023	45740	32887	SAINTE-COLOMBE			Citerne POURGAT				45739	01131396	CARRERE PIERRE	8066463600011	411251.000205565186	6293836.004529053
etage 2023	45743	11090	BAS-MAUCO	D	195	NAPPE ALLUVIALE DES TERRASSES ANCIENNES	40	27 000	15	45743	WA0123661	EARL TAUZIN	82529371500017	412400.000205168908	6304336.004530891
etage 2023	45745	31912	BAS-MAUCO	D	358	Reservoir PERATGE (44000 m³)	45	42 000	17	45745	WA0133607	EARL TAUZIN	82529371500017	412028.000205419783	6303988.004530819
etage 2023	45746	34628	BAS-MAUCO			Champ captant MOUREAU				45743	WA0123661	EARL TAUZIN	82529371500017	412641.000204992015	6304200.004530877
etage 2023	45748	381	BAS-MAUCO	D	19	NAPPE ALLUVIALE DES TERRASSES ANCIENNES	20	18 540	10,3	45748	WA013331	EARL TAUZIN	82529371500017	411838.000205576303	6304524.004530900
etage 2023	45749	41970	BAS-MAUCO	E	90	NAPPE DU MARSAN	15	6 320	4	45749	13CG103278	EARL TAUZIN	82529371500017	413328.000204554934	6305508.004531119
etage 2023	45751	32264	MONTÉGUT	B	295	Reservoir BORDEVIELLE (92300 m³)	45	50 345	28,3	45751	97ALM05298	EARL FRANCK TARTAS	83891850600018	442744.000183881493	6313206.004534226
etage 2023	45752	12014	BOUGUE	AB	82	Riviere Ludon	50	33 795	22,53	45752	01WZ115155	SCEA GUIRONS	49898577900012	427395.000194948341	6316421.004533354
etage 2023	45753	42673	LESGOR	D	63	NAPPE DU MIO-PLIO-QUATERNAIRE	55	50 830	17	45753	Inutile	SCEA DE MONTLOUIS	89168941600016	387620.000223130104	6312102.004531108
etage 2023	45755	41894	LESGOR	D	66	Champ captant + Citerne LILON				45753	WA0123089	SCEA DE MONTLOUIS	89168941600016	387625.000223125215	6312072.004531105
etage 2023	45758	7395	SAINT-GEOURS-DE-MAREM	AL	10	NAPPE DU MIO-PLIO-QUATERNAIRE	30	22 875	7,5	45758	En cours	ROBIN DAVID	42028322800013	356958.000244326831	6298821.004527537
hors etage 2023-2024	45759	32PRL350	BARCELONNE-DU-GERS			NAPPE ACCOMPAGNEMENT HORS ISOCHRONE	30	23 800		45759	01WZ1015687	CAMPARDON AURELIE	80516617000029	444682.000181761803	6292313.004530056
etage 2023	45759	32PRL350	BARCELONNE-DU-GERS			NAPPE ACCOMPAGNEMENT HORS ISOCHRONE	30	23 812	11,73	45759	01WZ1015687	CAMPARDON AURELIE	80516617000029	444682.000181761803	6292313.004530056
etage 2023	45778	31978	CAMPAGNE	ZC	15	Reservoir ETIANG DU CRECQ (4500 m³)				45777	WA0123578	GAEC DE SEBE	40435601600026	407704.000208927609	6314731.004532342
etage 2023	45782	65PRL6551	MAUBOURGUET	C	657	Nappe alluviale de l'Adour hors isochrone				22906	WA0013415	EARL DE BORDUN	37877787400017	461568.000168907107	6266987.004525752
etage 2023	45784	65PRL6534	MAUBOURGUET	C	327	L'Esteous	100	95 160	52	45784	LWA131A00232	EARL DE BORDUN	37877787400017	462695.000168151519	6268370.004526076
etage 2023	45785	65PRL6534	MAUBOURGUET	C	327	L'Esteous				45784	ZR6889	EARL DE BORDUN	37877787400017	462716.000168141327	6268337.004526073
etage 2023	45786	65PRL6534	MAUBOURGUET	C	327	L'Esteous				45784	ZR6565	EARL DE BORDUN	37877787400017	462710.000168145925	6268352.004526074
etage 2023	45800	65PRL6561	VILLENAVE-PRES-MARSAC	A	8	Canal gere par l'ASA de CAHALES	50	3 660	2	45800	ZR0262	LUSSAN DIDIER	41914594100011	463929.000166783168	6253672.004522946
etage 2023	45801	65PRL6524	SAUVETERRE	ZA	13	ADOUR CANAUX ET SES AFFLUENTS	50	10 980	6	45801	Encours	EARL DE BORDUN	37877787400017	464646.000166770769	6268179.004526106
hors etage 2023-2024	45802	65PRL6524	SAUVETERRE	ZI	41	L'Esteous	50	16 470	9	45802	Encours	EARL DE BORDUN	37877787400017	463943.000167244812	6267493.004525940
etage 2023	45806	32PRL3200	SAINT-GERME			NAPPE ACCOMPAGNEMENT HORS ISOCHRONE				30846	wa0133324	EARL LOUMAGNE ET FILS	50221677300015	446665.000180356379	6292413.004530142
etage 2023	45807	32PRL385	SAINT-GERME			NAPPE ACCOMPAGNEMENT HORS ISOCHRONE				30846	wa0133324	EARL LOUMAGNE ET FILS	50221677300015	446665.000180356379	6292413.004530142
etage 2023	45809	32PRL345	SAINT-GERME			NAPPE ACCOMPAGNEMENT HORS ISOCHRONE				20435	wa0133352	EARL DU CONTE	34748019600018	446130.000180689734	6291096.004529889
hors etage 2023-2024	45811	32PRL980	SAINT-GERME			NAPPE ACCOMPAGNEMENT HORS ISOCHRONE				20978	wa0133352	EARL DU TOURRIE	43488687500013	446130.000180689734	6291096.004529889
etage 2023	45811	32PRL980	SAINT-GERME			NAPPE ACCOMPAGNEMENT HORS ISOCHRONE				20978	wa0133352	EARL DU TOURRIE	43488687500013	446130.000180689734	6291096.004529889
etage 2023	45813	32PRL725	ARBLADE-LE-BAS			NAPPE ACCOMPAGNEMENT HORS ISOCHRONE				20763	WA132A0114	SCEA DE CHICOT	40170139600020	444528.000181909534	6293386.004530241
etage 2023	45816	32PRL673	LÉLIN-LAPUJOLLE	000C	0031	NAPPE ACCOMPAGNEMENT HORS ISOCHRONE				20719	19126478	PORTAL MARIE-CÉCILE	40980418400011	445020.000181545678	6292988.004530186
etage 2023	45833	13467	SAUBUSSE	B	83	Riviere Jouanin	20	39 220	21,2	45833	ZR1944-2	CHACHOUR JOFFREY	83426852600011	365206.000239789079	6295073.004527166
etage 2023	45834	36936	SAUBUSSE	A	187	Reservoir GRAND PLE (9000 m³)	45	9 000	5,4	45834	01WZG39454	CHACHOUR JOFFREY	83426852600011	362839.000239964060	6294922.004527128
hors etage 2023-2024	45838	32PRL546	PRECHAC-SUR-ADOUR			BARNE REALIMENTE	35	1 000		45838	10AC1104066	HOURCADET BRUNO	35072063700015	457403.000172386179	6282446.004528687
etage 2023	45838	32PRL546	PRECHAC-SUR-ADOUR			BARNE REALIMENTE	35	2 622	1,38	45838	10AC1104066	HOURCADET BRUNO	35072063700015	457403.000172386179	6282446.004528687
etage 2023	45859	287	AURICE	A	76	NAPPE DU MARSAN	20	24 108	11,76	45859	WA9913542	GARDESSE VINCENT	42878692500019	409162.000207654259	6308862.004531490
etage 2023	45861	34728	AURICE			Champ captant HARAMBAT				45859	WA9913542	GARDESSE VINCENT	42878692500019	409255.000207585749	6308804.004531486
etage 2023	45863	65PRL6560	ODOS	AC	36	Canal gere par l'ASL de la Gespe	45	28 438	15,54	45863	ZR2510	PENIN PEYTA NICOLAS	89352817400012	460871.000168410654	6238584.004519300
etage 2023	45865	65PRL6560	HORGUES	AB	46	Canal gere par l'ASL de la Gespe				45863	PAIC31205	PENIN PEYTA NICOLAS	89352817400012	462886.000166933984	6236870.004518950
etage 2023	45866	65PRL6560	HORGUES	B	335	Canal gere par l'ASL de la Gespe				45863	PAIC31205	PENIN PEYTA NICOLAS	89352817400012	462482.000167240971	6237526.004519098
etage 2023	45867	65PRL6560	ODOS	AD	42	Canal gere par l'ASL de la Gespe				45863	ZR2510	PENIN PEYTA NICOLAS	89352817400012	461290.00016808114	6237594.004519072
etage 2023	45868	65PRL6560	HORGUES	A	386	La Gespe	40	11 072	6,05	45868	PAIC31205	PENIN PEYTA NICOLAS	89352817400012	462130.000167446095	6236326.004518789
etage 2023	45869	65PRL6560	HORGUES	A	395	La Gespe				45868	PAIC31205	PENIN PEYTA NICOLAS	89352817400012	462151.000167425838	6236167.004518754
etage 2023	45871	65PRL6560	LALOUBERE	AD	47	Canal gere par l'ASA de SOUES-HORGUES-LALOUBERE	40	17 989	9,83	45871	ZR251	PENIN PEYTA NICOLAS	89352817400012	463236.000166756741	6238300.004519443
etage 2023	45873	65PRL6560	SOUES	AN	31	Canal gere par l'ASA de SOUES-HORGUES-LALOUBERE				45871	PAIC31205	PENIN PEYTA NICOLAS	89352817400012	463176.000166776183	6238185.004519282
etage 2023	45874	65PRL6560	LALOUBERE	AB	93	Nappe alluviale de l'Adour hors isochrone	40	37 478	20,48	45874	ZR251	PENIN PEYTA NICOLAS	89352817400012	462615.000167222926	6239676.004519626
etage 2023	45875	65PRL6560	LALOUBERE	AH	89	Nappe alluviale de l'Adour hors isochrone				45874	09AC1502952	PENIN PEYTA NICOLAS	89352817400012	462	

Période	N° point OUGC IRRIGADOUR	Nom du point de prélèvement - Administratif	Commune du point de prélèvement	Section cadastrale	Numéro cadastral	Nom de ressource	Débit demandé (m3/h)	Volume (m3)	Superficie irriguée (ha)	N° du point parent	N° du dispositif de comptage	Raison sociale	SIRET	X	Y
etage 2023	45970	5508 202	CABANAC			ARROS REALIMENTE				45969	Y21R1808553	BONNET THOMAS	89355501100012	475322.000158518029	6246675.004521722
etage 2023	45971	4965 201	SOUPROSSE	Q	161	NAPPE ALLUVIALE CONVENTION CAGC	80	28 325	16,42	45971	wa9913186	EARL DU CAP BLANC	45032491800017	398477.000215023174	6303111.004530120
etage 2023	45972	65PRL657	VIC-EN-BIGORRE	ZH	43	Nappe alluviale de l'Adour hors Isochrone				25933	WTRN20/0000196	SCEA FERME BOUCHE	82143014700016	461912.00016841176	6259637.004524197
etage 2023	45973	12501	LARBIE	ZB	80	Riviere Gouaugue Q3060500	40	20 150	15,5	45973	19/2000155	EARL DE SAINT GERMAIN	89797176200013	398478.00021480635	6297943.004529247
hors etage 2023-2024	45974	1741	CASSEN	A	111	NAPPE ALLUVIALE DES TERRASSES ANCIENNES	45	2 000	2	45974	En cours	CADILLON KEVIN	84789767500017	388743.000221959199	6303450.004529763
etage 2023	45974	1741	CASSEN	A	111	NAPPE ALLUVIALE DES TERRASSES ANCIENNES	45	15 960	7,6	45974	En cours	CADILLON KEVIN	84789767500017	388743.000221959199	6303450.004529763
etage 2023	45975	32369	POUILLOIN	WA	21	Reservoir MONDILLON (3000 m³)	100	3 000	3	45975	01WZ17913	EARL MANIORT	51948912400015	380427.000227201264	6288438.004526761
etage 2023	45977	5059	MAZEROLLES	C	136	NAPPE DU MIOCENE (ARMAGNAC)	55	21 000	10	45977	14AE105335	EARL DE MILLAQUE	53034089800014	424583.000196837995	6313313.004532783
etage 2023	45978	5059	MAZEROLLES	C	136	NAPPE DU MIOCENE (ARMAGNAC)	55	35 700	17	45978	14AE105335	EARL MD AGRY	88177844300013	434582.000196838693	6313313.004532783
hors etage 2023-2024	45979	1468 201	AZYIEU			Riviere Loume alimentee par CACG (TAILLURET)				19770	Y21R1808165	SC DES DOMAINES DE BE	40791779800016	457486.00017336593	6313281.004533940
etage 2023	45979	1468 201	AZYIEU			Riviere Loume alimentee par CACG (TAILLURET)				19770	Y21R1808165	SC DES DOMAINES DE BE	40791779800016	457486.00017336593	6313281.004533940
hors etage 2023-2024	45980	1468 201	AZYIEU			DOUZE REALIMENTE				19770	19001480020	SC DES DOMAINES DE BE	40791779800016	457489.000173363835	6313281.004533943
etage 2023	45980	1468 201	AZYIEU			DOUZE REALIMENTE				19770	19001480020	SC DES DOMAINES DE BE	40791779800016	457489.000173363835	6313281.004533943
etage 2023	45981	3069 201	SAINTE-CHRISTIE-D'ARMAGNAC			DOUZE REALIMENTE				20154	17AE103355	SCEA DUBEDOUT	460044.000171302818	6306053.0045232903	
etage 2023	45982	3636 200	LASSERADE			ARROS REALIMENTE				21084	Y20R1804823	EARL DU BEZIAT	41897719500019	460732.000170148443	6286107.004529487
etage 2023	45983	3636 200	LASSERADE			ARROS REALIMENTE				21084	Y20R1804823	EARL DU BEZIAT	41897719500019	460732.000170148443	6286107.004529487
etage 2023	45984	3676 200	LADEVEZE-RIVIERE			ARROS REALIMENTE				21109	Y21R1806819	GAEC BROQUA ET FILS	37966008700014	465185.000166742364	6278720.004528237
hors etage 2023-2024	45985	3894 201	VIDOUZE			LOUET REALIMENTE				21197	13AE104374	EARL LABAT	41452682200013	453623.000174353714	6262165.004524452
etage 2023	45985	3894 201	VIDOUZE			LOUET REALIMENTE				21197	13AE104374	EARL LABAT	41452682200013	453623.000174353714	6262165.004524452
etage 2023	45986	20514 20	TOULOUZETTE			GABAS REALIMENTE				19128	31407	EARL DU GABAS AVAL	29400059100015	403242.00011556035	6301205.004529998
etage 2023	45987	23803 20	MONTAUT			GABAS REALIMENTE				19128	WA9823285	ASA DU GABAS AVAL	29400059100015	407122.00020879251	6301083.004530140
etage 2023	45988	31518 20	LADEVEZE-RIVIERE			ARROS REALIMENTE				42902	WA9733537	DUTREY JORDAN	8478423900019	464430.000167217862	6276937.004527863
hors etage 2023-2024	45989	30730 20	PROJAN			LEES DE LEMBEYE REALIMENTE				27090	0671977	ASA DE PROJAN	29320215600015	439442.000185235636	6285512.004528626
etage 2023	45989	30730 20	PROJAN			LEES DE LEMBEYE REALIMENTE				27090	0671977	ASA DE PROJAN	29320215600015	439442.000185235636	6285512.004528626
hors etage 2023-2024	45990	23629 20	CASTERA-LOUBIX			LOUET REALIMENTE				20005	13AE104374	EARL LABAT	41452682200013	453491.000174429384	6261673.004524343
etage 2023	45990	23629 20	CASTERA-LOUBIX			LOUET REALIMENTE				20005	13AE104374	EARL LABAT	41452682200013	453491.000174429384	6261673.004524343
etage 2023	45991	23211 20	SAINT-MEDARD			AYGUELONGUE AFFLUENT LUY DE BEARN REALIMENTE				19916	R1101665	EARL CANDAOU	4176680700017	407715.000207374105	6276818.004525710
etage 2023	45992	23211 20	SAINT-MEDARD			Riviere Luy de Bearn alimentee par CACG/AYGUELONGUE				45333	R1101665	NIEL PHILIPPE	44498634300028	407715.00020737428	6276819.004525713
hors etage 2023-2024	45993	22981 20	BEAUMARCHES			ARROS REALIMENTE				21008	Y21R1807718	EARL DE PIERROT	42166947400015	463971.000167662743	6280511.004528541
etage 2023	45993	22981 20	BEAUMARCHES			ARROS REALIMENTE				21008	Y21R1807718	EARL DE PIERROT	42166947400015	463971.000167662743	6280511.004528541
hors etage 2023-2024	45994	20941 20	LADEVEZE-RIVIERE			ARROS REALIMENTE				21080	Y19R1801849	EARL DES 2 PINS	33515871300016	465796.000166196958	6275347.004527594
etage 2023	45994	20941 20	LADEVEZE-RIVIERE			ARROS REALIMENTE				21080	Y19R1801849	EARL DES 2 PINS	33515871300016	465796.000166196958	6275347.004527594
etage 2023	45995	6877 201	SAMADET			GABAS REALIMENTE				16136	ZR2175	DARTHOS JEAN GUY	41910756000015	422118.000197585905	6287120.004528269
etage 2023	45996	6871 202	LANNUX			LEES REUNIS REALIMENTE				45965	R1807412	EARL LEBRUN	50494536100013	439154.000185554207	6288627.004529190
etage 2023	45997	6862 201	PROJAN			LEES DE LEMBEYE REALIMENTE				27081	wa0133386	TAUZIN VINCENT	41896982300013	439037.000185540586	6285992.004528703
hors etage 2023-2024	45998	6469 201	CAZAUON			DOUZE REALIMENTE				21224	Y21R1807061	EARL DE SAINT CHRISTAU	79884615000018	454013.000176020199	6318537.004534604
etage 2023	45998	6469 201	CAZAUON			DOUZE REALIMENTE				21224	Y21R1807061	EARL DE SAINT CHRISTAU	79884615000018	454013.000176020199	6318537.004534604
etage 2023	45999	4940 201	CASTERA-LOUBIX			LOUET REALIMENTE				20004	08AE1040717	GAEC LARMIOTOU	48159294700016	453885.000174171466	6262245.004524482
etage 2023	46000	4795 201	MAYLIS			Riviere Louts alimentee par CACG/HAGETMAU				16398	WA0113062	GAEC DES MOULINS	32398223100025	399226.000214109605	6294003.004528589
etage 2023	46001	32227021	MANCJET			La Meigne 32227021	35	11 600	6,11	46001	WA143A0067	EARL LA GRANDE LANDE	89759835000013	462432.000169932016	6305817.004532943
etage 2023	46002	32PRL782	MANCJET	E	551	La Meigne 32227027	35	24 500	12,89	46002	WA143A0067	EARL LA GRANDE LANDE	89759835000013	462377.000169630162	6305749.004532931
etage 2023	46003	32PRL782	MANCJET			La Meigne 32227028	35	3 900	2,05	46003	WA143A0067	EARL LA GRANDE LANDE	89759835000013	462311.000169681327	6305874.004532948
etage 2023	46006	1757	CASTANDET	ZE	129	NAPPE DU MIOCENE	6	6 800	4	46006	E01ZK1515965	EARL OH PTTT BIO D'ELON	88297160900012	431890.000191386556	6306768.004532032
etage 2023	46007	1757	CASTANDET			NAPPE DU MIOCENE				46007	E01ZK1515965	GIRARDI PHILIPPE	40387116400017	431890.000191386556	6306768.004532032
hors etage 2023-2024	46008	32PRL277	SAINT-GERME	A	93	NAPPE ACCOMPAGNEMENT HORS ISOCHRONE				20347	16AC103292	EARL DE BEDAT	43751946500011	445720.000181022275	6292258.004530081
etage 2023	46008	32PRL277	SAINT-GERME	A	93	NAPPE ACCOMPAGNEMENT HORS ISOCHRONE				20347	16AC103292	EARL DE BEDAT	43751946500011	445720.000181022275	6292258.004530081
hors etage 2023-2024	46009	32PRL277	BARCELONNE-DU-GERS	C	217	Nappe alluviale de l'Adour hors Isochrone				20347	17AE102301	EARL DE BEDAT	43751946500011	445210.000181397074	6292606.004530126
etage 2023	46009	32PRL277	BARCELONNE-DU-GERS	C	217	Nappe alluviale de l'Adour hors Isochrone				20347	17AE102301	EARL DE BEDAT	43751946500011	445210.000181397074	6292606.004530126
etage 2023	46015	39519	MAURRIN	A	398	NAPPE DE L'ARMAGNAC	40	34 461	16,41	46015	WA0243383	EARL DE MONPLAISIR	49423337200015	430365.000192579813	6309656.004532348
etage 2023	46018	5033	MAURRIN	A	715	NAPPE DU MIOCENE (AQUITANIE)				46018	E03Z44831252	EARL DE MONPLAISIR	49423337200015	430431.000192577062	6309247.004532375
etage 2023	46019	1762	CASTANDET	ZE	131	NAPPE DU MIOCENE	32	34 000	20	46019	E01ZK1515932	GOURDON CORENTIN	89513841000017	431708.000191506522	6306511.004531982
etage 2023	46021	39873	CASTANDET	ZE	23	NAPPE DE L'ARMAGNAC	25	11 060	7	46021	WA031A165	GOURDON CORENTIN	89513841000017	432050.000191272295	6306762.004532039
etage 2023	46022	1757	CASTANDET	ZE	129	NAPPE DU MIOCENE	49	44 200	26	46022	E01ZK1515965	GOURDON CORENTIN	89513841000017	431890.000191386556	6306768.004532032
etage 2023	46024	4436	RETIJONS	M	108	NAPPE DU MIO-PLUO-QUATERNAIRE	50	46 800	13	46024	3868 HORAIRE	EARL BESSAOU	89781653000018	433619.000191532541	6345165.004537322
etage 2023	46025	4437	RETIJONS	M	48	NAPPE DU MIO-PLUO-QUATERNAIRE	50	46 800	13	46025	3869 HORAIRE	EARL BESSAOU	89781653000018	433947.000191350002	6346675.004537499
etage 2023	46026	4438	RETIJONS	M	48	NAPPE DU MIO-PLUO-QUATERNAIRE	100	93 600	26	46026	3870 HORAIRE	EARL BESSAOU	89781653000018	433864.000191396917	6346313.004537455
etage 2023	46027	4440	RETIJONS	M	48	NAPPE DU MIO-PLUO-QUATERNAIRE	350	349 200	97	46027	3871 HORAIRE	EARL BESSAOU	89781653000018	433608.000191583187	6346384.004537455
etage 2023	46028	4753 202	CASTEL-SARRAZIN	ZA	9	Riviere Luy de France alimentee par CACG/BALAING	35		6,5	46028	01wa48320	EARL BESSAOU	89781653000018	395066.000216850054	6289220.004527548
etage 2023	46041	43479	CASTANDET	ZE	56	NAPPE DU MIOCENE (ARMAGNAC)				46006	WA11930181				

Période	N° point OUGC IRRIGADOUR	Nom du point de prélèvement - Administratif	Commune du point de prélèvement	Section cadastrale	Numéro cadastral	Nom de ressource	Débit demandé (m3/h)	Volume (m3)	Superficie irriguée (ha)	N° du point parent	N° du dispositif de comptage	Raison sociale	SIRET	X	Y	
etage 2023	46194	32PRL 436	LADEVEZE-VILLE			ADOUR CANAUX ET SES AFFLUENTS	35	12 810	7	46194	ZR2184	BERAT REMY	89355539100018	461120.000169481267	6274521.004527275	
etage 2023	46197	34203 202	BOUEILH-BOUEILHO-LASQUE			Riviere Gabas alimentee par CACG/GARDERS/COUDURE	15	10 350	6	46197	P75950	EARL L'ESCLOUPE	47933971500019	429936.000191634463	6276512.004526541	
etage 2023	46198	1576	CAMPET-ET-LAMOLERE	AC	335	NAPPE DU MIO-PLIO-QUATERNAIRE	35	32 792	10,46	46198	01131107	SCEA DE LATOURTE	8830271900018	410058.00020748016	6320576.004533300	
etage 2023	46199	12064	CAMPET-ET-LAMOLERE	AC	328	Riviere Geloux	25		8,99	46199	01332500	SCEA DE LATOURTE	8830271900018	408802.000208367419	6320346.004533214	
etage 2023	46200	34143	CAMPET-ET-LAMOLERE	AC	290	Riviere Geloux	65	43 050	17,5	46200	12ACJ104579	SCEA DE LATOURTE	8830271900018	408796.000208371668	6320343.004533215	
etage 2023	46211	38663	COUDURES	ZI	30	Reservoir DUPEZAN (32000 m³)	60	32 000	22	46211	WL1331848	GAEC DES VALLONS	39008492900022	417487.000201085233	6292533.004529071	
etage 2023	46237	32571	TARTAS	C	424	Riviere BATBY	22	7 517	3,24	46237	WA0013318	DELAS CHRISTIAN	42023304100011	395291.000217526511	6309954.004531097	
etage 2023	46240	2829	GRENADE-SUR-L'ADOUR	J	1386	NAPPE ALLUVIALE DES TERRASSES ANCIENNES	40	31 600	20	46240	WA0023514	EARL MD AGRI	88177844300013	423829.000197049005	6304712.004531399	
etage 2023	46241	PRL40 413	TOULOUZETTE	ZH	23	NAPPE ALLUVIALE DES TERRASSES ANCIENNES	40		46421	46241	WA0133314	EARL TRASSOULET	39306595800018	402014.000212471699	6302234.004530124	
etage 2023	46242	65PRL6568	LABATUT-RIVIERE	ZA	20	Nappe alluviale de l'Adour hors Isochrone			3 000	3	46242	04WZ129033	EARL BOURNAZEL	84994545600010	458074.000171618361	6273942.004527054
hors etage 2023-2024	46244	39676	POUILLON	WA	21	SOURCE ET RUISSELLEMENT			3 240	3	46244	Inutile	EARL MANIORT	51948912400015	380433.000227195909	6288411.004526756
etage 2023	46244	39676	POUILLON	WA	21	SOURCE ET RUISSELLEMENT			3 240	3	46244	Inutile	EARL MANIORT	51948912400015	380433.000227195909	6288411.004526756
etage 2023	46245	34365	BASCONS	A	180	NAPPE DU MIOCENE	50	30 750	15	46245	22AE105332	EARL DE MILLAQUE	53030489800014	424395.000197606743	6311246.004532419	
etage 2023	46247	371	BASCONS	A	144	NAPPE DU MIOCENE	60	88 150	43	46247	15AE102519	EARL MD AGRI	88177844300013	424216.000197016867	6311117.004532433	
etage 2023	46248	34367	MAZEROLLES	A	589	NAPPE DU MIOCENE (ARMAGNAC)	45	29 400	14	46248	13AE102057	EARL MD AGRI	88177844300013	424276.000196704641	6313182.004532768	
etage 2023	46257	32PRL882	RISCLE			MANADET_23344017			20993	20993	R2103497	ASA DE MANADET	29320138000012	452903.000175695401	6285821.004529166	
etage 2023	46259	13416	SAINT-YAGUEN	A	236	Riviere BERGALTOUX (LESBARN)	23	23 780	10,25	46259	WA0123035	SCEA DU GRAND JACQUE	40435589300029	396564.000217040477	6318883.004532511	
etage 2023	46273	64PRM834	COSEDAAL-LUBE-BOAST			SALBERT ALAIN_103	35	13 500	10	46273	99 WZ 000648	EARL CATOU	440227.00018393427	6266965.004524985		
etage 2023	46274	32PRL569	SORBETS			32437012			5 000	46274		EARL CAZURAN YOANN	80400435600015	456232.000173609238	6293916.004530739	
hors etage 2023-2024	49962	43544	EYRES-MONCUBE	E	50	Reservoir EYRES-MONCUBE (140000 m³)				18322	IFC010D	ASA DE EYRES-MONCUBE	29400048400013	412658.000204726937	6292075.004529810	
etage 2023	49962	43544	EYRES-MONCUBE	E	50	Reservoir EYRES-MONCUBE (140000 m³)				18322	IFC010D	ASA DE EYRES-MONCUBE	29400048400013	412658.000204726937	6292075.004529810	
etage 2023	49966	34081 201	SAINT-SEVER			GABAS REALIMENTE				19128	R1401128	ASA DU GABAS AVAL	29400059100015	410309.0002064773	6299862.004530061	
etage 2023	49967	23662 201	MASPIE-LALONQUERE-JUILLACQ			LEES DE LEMBEYE REALIMENTE				19996	69588P2	DABADIE GENEVIEVE	49310084600010	445802.000179916853	6263246.004524406	
hors etage 2023-2024	49968	34216 201	BEAUMARCHES			ARROS REALIMENTE				21222	Y21R1806970	EARL ADES	82445771700018	464329.000167394406	6280077.004528470	
etage 2023	49968	34216 201	BEAUMARCHES			ARROS REALIMENTE				21222	Y21R1806970	EARL ADES	82445771700018	464329.000167394406	6280077.004528470	
etage 2023	49969	4787 202	CAUPENNE			Riviere Louts alimentee par CACG/HAGETMAU	35	20 475	11,38	49969	WA0113121	LARRERE VERONIQUE	50853629900029	398562.000214610482	6294706.004528685	
hors etage 2023-2024	49970	34335 201	ESPAS			Riviere Douze alimentee par CACG (SAINT-JEAN)				19757	Y21R1807013	GAEC MOULIE	80191271800013	463753.0002168514438	6301599.004532301	
etage 2023	49970	34335 201	ESPAS			Riviere Douze alimentee par CACG (SAINT-JEAN)				19757	Y21R1807013	GAEC MOULIE	80191271800013	463753.0002168514438	6301599.004532301	
etage 2023	49971	34218 201	LABATUT			LOUET REALIMENTE				21199	R2103497	EARL ATLANTHAL	79786674600010	453888.000174181187	6262579.004524551	
hors etage 2023-2024	49972	34206 201	COULOUME-MONDEBAT			RIBERETTE REALIMENTE				43256	Y21R1807713	EARL CABALOU	53150677200015	470082.00016348483	6285315.004529646	
etage 2023	49972	34206 201	COULOUME-MONDEBAT			RIBERETTE REALIMENTE				43256	Y21R1807713	EARL CABALOU	53150677200015	470082.00016348483	6285315.004529646	
etage 2023	49973	6863 201	PROJAN			LEES DE GARLIN REALIMENTE				27080	WA98231386	EARL NABONNE	37780679900013	438323.000186001533	6284752.004528446	
etage 2023	49974	65PRL 002	SAINT-LANNE	F	372	RETENUES COLLINAIRES ADOUR AMONT		2 520		49974	A renseigneur	EARL DUPUY CHRISTINE	40979630700018	452673.000175121048	6281619.004528366	
etage 2023	49979	4876 202	GEAUNE	D	456	Riviere Bas alimentee par CACG/MIRAMONT	45	12 000	8	49979	wa021a092	SAS PEYRAN DISTRIBUTION	49027355400017	428034.000193358632	6286322.004528351	
etage 2023	49982	34159 201	CLARACQ			GABAS REALIMENTE	10	6 900	4	49982	1346002460	EARL VALLEE DU GABAS	39981161100017	431556.000190380088	6273703.004526042	
etage 2023	49983	34337 201	CLARACQ			GABAS REALIMENTE				49982	1346002460	EARL VALLEE DU GABAS	39981161100017	431556.000190380088	6273703.004526042	
etage 2023	49988	39771	UCHACQ-ET-PARENTIS			Champ captant + Citerne BARASSON				15413	21804727	EARL LOUS CASSES	41096472000016	412229.00020597328	6321676.004533541	
etage 2023	49989	39772	UCHACQ-ET-PARENTIS			Champ captant + Citerne BARASSON				15413	21804727	EARL LOUS CASSES	41096472000016	412229.00020597328	6321676.004533541	
etage 2023	49990	2414	EUGENIE-LES-BAINS	B	490	NAPPE DU PALEOCENE	48	47 260	27,8	49990	WA98231386	EARL PRIM ALLIANCE	32872446300018	426763.000194599968	6295196.004529900	
etage 2023	49991	15257	EUGENIE-LES-BAINS	A	37	Riviere BAHUS alimentee par MIRAMONT ET EARL LES VE	25			49991	01WZ0200211	EARL PRIM ALLIANCE	32872446300018	426763.000194599968	6295196.004529900	
etage 2023	49993	39926	LABASTIDE-D'ARMAGNAC	G	143	Reservoir MENAUDAS (30000m³)	40	30 000	19,71	49993	WA121A0015	EARL DE LAVIGNASSE	44498713500019	441833.000184794888	6320709.004534496	
etage 2023	49994	238	AUDON	B	132	NAPPE DU MARSAN	18	8 340	3	49994	WA0013060	EE GREEN	84506294200014	394369.000218159694	6308206.004530784	
etage 2023	49997	240	AUDON	B	62	NAPPE DU MARSAN	22	2 780	1	49997	R1800679	SCEA DU MOULIN	89369221000014	393497.000218783156	6308276.004530756	
etage 2023	49999	31888	AUDON	G	334	Riviere BRAMEHAM	30	11 600	5	49999	WA9913268	SCEA DU MOULIN	89369221000014	392847.000219278445	6309049.004530852	
hors etage 2023-2024	50000	65PRL6533	ARTAGNAN	B	63	Canal gere par l'ASA de DIBES				50000	WA163A0102	EARL DE LA ROUTE DE L'EC	50366406200018	464419.0001666561	6260067.004524375	
etage 2023	50000	65PRL6533	ARTAGNAN	B	63	Canal gere par l'ASA de DIBES				50000	WA163A0102	EARL DE LA ROUTE DE L'EC	50366406200018	464419.0001666561	6260067.004524375	
etage 2023	50002	2798 1994	POUVASTRUC			ESTEOUS REALIMENTE	25		11,67	50002	Y20R1804818	CAPDEVILLE NICOLE	43053042800027	471491.000161216478	6246679.004521598	
etage 2023	50007	245	AUDON	B	65	NAPPE DU MARSAN	40	16 680	6	50007	WA0013314	EARL DU MACON	89256893200016	393178.000219024776	6308624.004530795	
etage 2023	50008	32PRL394	LASSERADE			NAPPE ACCOMPAGNEMENT HORS ISOCHRONE	1110		21,13	50008	NR20005621	EARL LANNAFORT	68130171200018	461832.000169341802	6285341.004529381	
etage 2023	50009	249	AUDON	B	230	NAPPE DU MIOCENE	110	52 820	19	50009	WA9813345	EARL DU MACON	89256893200016	393264.000218928617	6307794.004530669	
etage 2023	50010	9841	TARTAS	F	396	NAPPE DU MARSAN	25	18 450	9	50010	WA0013391	EARL DU MACON	89256893200016	394299.000218172616	6307732.004530638	
etage 2023	50011	31606	TARTAS	F	5	NAPPE DU MARSAN	28	14 350	7	50011	12ACG104503	EARL DU MACON	89256893200016	395429.000217399036	6308066.004530802	
etage 2023	50015	40189	AUDON	B	279	NAPPE DU MARSAN	25	22 240	8	50015	WA051A091	EARL DU MACON	89256893200016	393719.000218620349	6308162.004530746	
etage 2023	50016	243	AUDON	B	402	NAPPE DU MARSAN	40	41 700	15	50016	WA0013398	EARL DU MACON	89256893200016	393595.000218710513	6308210.004530748	
etage 2023	50021	65PRL6577	TARASTEIX			Bourdou et la Ribere	35	13 000	16	50021	20/0000370	GAEC LAMARQUE	40233013800016	454837.00017308176	6250518.004521910	
etage 2023	50023	2730	GOURBERA	A	373	NAPPE DU MIO-PLIO-QUATERNAIRE	34	3086	11,4	50023	WA0123360	SCEA LAOUCAZE	40086488000010	375579.000213682233	6311703.004530521	
etage 2023	50024	2731	GOURBERA	A	66	NAPPE DU MIO-PLIO-QUATERNAIRE	41	591	13,91	50024	WA0123360	SCEA LAOUCAZE	40086488000010	375579.000213682233	6311703.004530521	
etage 2023	50027	3480	LALUQUE	F	396	NAPPE DU MIO-PLIO-QUATERNAIRE	33	817	11,31	50027	WA0123362	SCEA LAOUCAZE	4008648800001			

Période	N° point OUGC IRRIGADOUR	Nom du point de prélèvement - Administratif	Commune du point de prélèvement	Section cadastrale	Numéro cadastral	Nom de ressource	Débit demandé (m3/h)	Volume (m3)	Superficie irriguée (ha)	N° du point parent	N° du dispositif de comptage	Raison sociale	SIRET	X	Y
etage 2023	50157	65PRL653	LABATUT-RIVIERE	ZK	3	Nappe alluviale de l'Adour hors Isochrone				40402	ZR4864	EARL BOURNAZEL	84994545600010	458429.000171368825	6273993.004527078
hors etage 2023-2024	50158	65PRL653	SEGALAS	D	61	L'Aule		460		50158	577	COLAS ROMAIN	90171937700011	467999.000164140831	6260449.004524580
etage 2023	50158	65PRL653	SEGALAS	D	61	L'Aule	70	3 367	1,84	50158	577	COLAS ROMAIN	90171937700011	467999.000164140831	6260449.004524580
hors etage 2023-2024	50159	65PRL656	SEGALAS	A	247	Nappe alluviale de l'Adour hors Isochrone		7 440		50159	781	COLAS ROMAIN	90171937700011	466658.00016513071	6261722.004524806
etage 2023	50159	65PRL656	SEGALAS	A	247	Nappe alluviale de l'Adour hors Isochrone	280	60 413	29,76	50159	781	COLAS ROMAIN	90171937700011	466658.00016513071	6261722.004524806
hors etage 2023-2024	50160	65PRL656	SEGALAS	A	295	Nappe alluviale de l'Adour hors Isochrone				50159	804	COLAS ROMAIN	90171937700011	467079.000164830359	6261634.004524804
etage 2023	50160	65PRL656	SEGALAS	A	295	Nappe alluviale de l'Adour hors Isochrone				50159	804	COLAS ROMAIN	90171937700011	467079.000164830359	6261634.004524804
hors etage 2023-2024	50161	65PRL656	SEGALAS	A	295	Nappe alluviale de l'Adour hors Isochrone				50159	577	COLAS ROMAIN	90171937700011	467077.000164831756	6261630.004524806
etage 2023	50161	65PRL656	SEGALAS	A	295	Nappe alluviale de l'Adour hors Isochrone				50159	577	COLAS ROMAIN	90171937700011	467077.000164831756	6261630.004524806
hors etage 2023-2024	50162	65PRL656	LIAC	B	171	Nappe alluviale de l'Adour hors Isochrone		2 000		50162	305	COLAS ROMAIN	90171937700011	465019.000166300102	6262058.004524828
etage 2023	50162	65PRL656	LIAC	B	171	Nappe alluviale de l'Adour hors Isochrone	80	16 240		50162	305	COLAS ROMAIN	90171937700011	465019.000166300102	6262058.004524828
etage 2023	50163	65PRL653	RABASTENS-DE-BIGORRE	ZA	1	Système Alaric	150	51 057	27,9	50163	305	SCEA FERME GAILLAT	89340159600018	469022.000163401593	6259952.004524504
etage 2023	50164	65PRL654	RABASTENS-DE-BIGORRE	ZB	171	Système Alaric				50163	305	SCEA FERME GAILLAT	89340159600018	468987.000163390301	6258872.004524270
etage 2023	50165	65PRL654	RABASTENS-DE-BIGORRE	E	214	Système Alaric				50163	305	SCEA FERME GAILLAT	89340159600018	468762.000163515913	6257878.004524046
etage 2023	50166	65PRL654	RABASTENS-DE-BIGORRE	E	205	Système Alaric				50163	305	SCEA FERME GAILLAT	89340159600018	468747.000163530931	6258010.004524075
etage 2023	50167	65PRL654	SEGALAS	C	55	La Garnere	150	108 354	59,21	50167	305	SCEA FERME GAILLAT	89340159600018	468919.000163496763	6260622.004524649
etage 2023	50171	65PRL654	SARRIAC-BIGORRE	ZD	21	Nappe alluviale de l'Adour hors Isochrone				30993	18/200347	SCEA FERME GAILLAT	89340159600018	466860.000164884259	6258642.004524146
etage 2023	50172	30998_20	BECCAS	ZC	53	ARROS REALIMENTE	55	40 022	21,93	50172	174146-P	SCEA FERME GAILLAT	470564.000162454438	6264239.004525475	
etage 2023	50173	65PRL654	RABASTENS-DE-BIGORRE	ZB	171	Système Alaric				50163	Y20R1804780	SCEA FERME GAILLAT	89340159600018	468982.000163950704	6258913.004524277
etage 2023	50174	65PRL653	OURSBEUILLE	E	374	Nappe alluviale de l'Adour hors Isochrone				2153	ZR3903	EARL DES 3 J	40005830100021	460463.000169010716	6247474.004521406
etage 2023	50175	3535	LARBEY	A	287	NAPPE DE L'Eocene (BEARN)	30	11 700	9	50175	En cours	LACAULE SABINE	89384302900016	398047.000215104548	6297756.004529194
etage 2023	50176	4815_202	LARBEY	A	289	Riviere Louts alimentee par CACG/HAGETAU	30	18 015	12,01	50176	WA9913528	LACAULE SABINE	89384302900016	398030.000215115317	6297724.004529189
etage 2023	50177	35691	PONTONX-SUR-L'ADOUR	AZ	100	Riviere Adour	60	28 050	11	50177	WA0023254	GAC DUVAL	83505050000010	387059.000223353055	6308012.004530436
etage 2023	50178	6458	PONTONX-SUR-L'ADOUR	BL	67	NAPPE DU MIO-PLIO-QUATERNAIRE	25	22 425	7,5	50178	WA0013380	GAC DUVAL	83505050000010	383364.000225985714	6308078.004530289
etage 2023	50179	40-2014-0	POUILLON	B	65	Reservoir Treuilhs Arrouzes (27900 m³)	70	27 900	15,5	50179	19125064	ROFFAT LABISCARRE AUR	81930426200028	375548.000230723119	6289848.004526800
etage 2023	50180	40-2014-0	POUILLON	B	65	Reservoir Treuilhs Arrouzes (27900 m³)				50179	19125058	ROFFAT LABISCARRE AUR	81930426200028	375548.000230723119	6289848.004526800
etage 2023	50181	9991	TETHIEU	D	266	NAPPE ALLUVIALE DES TERRASSES RECENTES				15375	ZR882	DUBOURDIEU ALAIN	41087024000018	380505.000227742014	6301789.004529124
etage 2023	50182	9982	TETHIEU	A	608	NAPPE ALLUVIALE DES TERRASSES RECENTES				15370	ZR877	DUBOURDIEU ALAIN	41087024000018	380393.000227701871	6302884.004529305
etage 2023	50183	32PRL130	CASTELNAVET			LALANNE_32081003	30	13 334	7,4	50183	ZR2368	GAC FOURAGNAN CHAM	471339.000162727782	6289527.004530459	
etage 2023	50184	76_2021-9	AIGNAN			RIBERETTE REALIMENTE	12	5 800	4,03	50184	Y19R081891	MARTIN NICOLAS	87817249300016	464718.000167479934	6299032.004530495
etage 2023	50185	4706_2021	UZAN			AYGUELONGUE AFFLUENT LUY DE BEARN REALIMENTE	18	12 000	8	50185	ZENNER20001192	SCEA LAS PALOUMES	33076327700010	416209.000210155877	6271696.004525028
etage 2023	50192	64PRM797	MONTANER			RETENUES COLLINAIRES ADOUR AMONT		12 000	10	50192	98AW11033	CLOUTE CHRISTOPHE	41830569400014	456107.000172280939	6253163.004525577
etage 2023	50193	31849	CARCEN-PONSON	E	398	NAPPE DU MIOCENE	60	19 210	6,91	50193	01231605	CLAUDE DE LA BORDE	85069942200018	394888.000217996014	6313125.004531573
etage 2023	50204	65PRL656	LAFTOLE	A	212	Nappe alluviale de l'Adour Isochrone 90				25466	WA01123809	POSTERLE SERGE	41914903400011	462978.000167810766	6264075.004525186
etage 2023	50205	65PRL657	ARCIZAC-ADOUR	C	232	L'Adour	40	6 076	3,32	50205	ZR4486	SEMMARTIN NICOLAS	51198392600011	464109.000165907317	6232092.004517803
etage 2023	50206	65PRL657	ARCIZAC-ADOUR	C	237	L'Adour				50205	ZR4486	SEMMARTIN NICOLAS	51198392600011	464009.000165908426	6232175.004517819
etage 2023	50207	65PRL657	BERNAC-DESSUS	A	430	Système Alaric	40	3 422	1,87	50207	ZR4486	SEMMARTIN NICOLAS	51198392600011	464488.000165668142	6232859.004518010
etage 2023	50208	65PRL657	ARCIZAC-ADOUR	B	5	Nappe alluviale de l'Adour hors Isochrone	35	15 225	7,5	50208	ZR4486	SEMMARTIN NICOLAS	51198392600011	463872.000166132813	6233776.004518217
etage 2023	50209	65PRL657	ARCIZAC-ADOUR	A	100	Canal gere par l'ASL de la Gespe	40	4 575	2,5	50209	ZR4486	SEMMARTIN NICOLAS	51198392600011	463078.000166657963	6232854.004517959
hors etage 2023-2024	50218	32PRL448	LE HOUGA	D	32155114	Chin_32155114		30 000		50218	WZ166340	GALLATO PATRICE	49864756900017	442991.000183225283	6299564.004531247
etage 2023	50218	32PRL448	LE HOUGA	D	32155114	Chin_32155114		30 000		50218	WZ166340	GALLATO PATRICE	49864756900017	442991.000183225283	6299564.004531247
etage 2023	50220	65PRL654	BORDERES-SUR-L'ECHEZ	D	387	L'Adour				50220	WAD043026	CUMA D'IRRIGATION DE	33507312800019	462542.000167509716	6264616.004521231
etage 2023	50221	12067	CAMPET-ET-LAMOLERE	AE	31	Riviere Estrigon	30	20 024	8,14	50221	WA023A075	DE MONREDON MAYLIS	44257393700046	413215.000205131597	6318139.004533068
etage 2023	50222	38870	CAMPET-ET-LAMOLERE	AE	25	Riviere Estrigon	20	9 200	3,74	50222	01131128	DE MONREDON MAYLIS	44257393700046	413251.000205118966	6318472.004531202
etage 2023	50226	65PRL654	BORDERES-SUR-L'ECHEZ	AE	80	L'Adour	50	9 516	5,2	50226	WAD043026	EARL FORTUNA	39340900800017	462542.000167509716	6264616.004521231
etage 2023	50228	65PRL652	LARREULE	ZA	20	Nappe alluviale de l'Adour hors Isochrone	60	16 240	8	50228	Z0289	THEODOLIN JULIE	88326239600012	458575.000170930012	6266109.004525464
etage 2023	50229	65PRL654	ANDREST	B	72	Nappe alluviale de l'Adour hors Isochrone				22621	133896	EARL ABADIE MANAULT	34167391100010	461506.000168419734	6251596.004522391
etage 2023	50232	37276	AIRE-SUR-L'ADOUR	AP	75	Reservoir GAHON (55000 m³)	140	55 000	45	50232	01331716_L'arriu	EARL L'ATURIN	33022144100018	439622.000185567129	6298115.004530884
etage 2023	50233	37274	AIRE-SUR-L'ADOUR	AP	75	Reservoir GAHON (55000 m³)				50232	2643737_Gahon	EARL L'ATURIN	33022144100018	439623.000185566541	6298118.004530885
etage 2023	50234	38812	AIRE-SUR-L'ADOUR	AP	75	Reservoir GAHON (55000 m³)				50232	012W193632	EARL L'ATURIN	33022144100018	439622.000185566954	6298111.004530883
etage 2023	50235	38813	AIRE-SUR-L'ADOUR	AP	75	Reservoir GAHON (55000 m³)				50232	1003-324	EARL L'ATURIN	33022144100018	439622.000185567071	6298114.004530884
etage 2023	50236	65PRL654	SEGALAS	D	99	Système Alaric		42 804	23,39	50236	WA0A93A109	GAC MAHE-CAZABAN	89350150200015	468954.000163643177	6260355.004524592
etage 2023	50237	65PRL654	BARBACHEN	A	301	Système Alaric				50236	3263	GAC MAHE-CAZABAN	89350150200015	467714.000164416735	6262676.004525015
etage 2023	50238	65PRL654	RABASTENS-DE-BIGORRE	ZA	3	L'Esteous	80		3,11	50238	WA01331939	GAC MAHE-CAZABAN	89350150200015	469254.000163241755	6260071.004524539
etage 2023	50239	65PRL654	SARRIAC-BIGORRE	C	157	Nappe alluviale de l'Adour hors Isochrone	80	16 342	8,05	50239	ZR0575	GAC MAHE-CAZABAN	89350150200015	467806.000164262485	6260017.004524476
etage 2023	50240	65PRL654	SEGALAS	D	41	Nappe alluviale de l'Adour hors Isochrone				50239	WIDN125	GAC MAHE-CAZABAN	89350150200015	468260.000163949404	6260104.004524514
etage 2023	50241	65PRL653	CASTELNAU-RIVIERE-BASSE			La fitte	80	44 000	40,7	50241	ZR0740	LASCABANNES THOMAS	90781486700012	453116.000175329507	6279661.004528006
etage 2023	50242	13084	RIVIERE-SAAS-ET-GOURBY	B	270	Riviere POUDEPE	25	34 225	18,5	50242	99WZM00677	LUBET PATRICE	48825937500027	362318.0002	

Période	N° point OUGC IRRIGADOUR	Nom du point de prélèvement - Administratif	Commune du point de prélèvement	Section cadastrale	Numéro cadastral	Nom de ressource	Débit demandé (m3/h)	Volume (m3)	Superficie irriguée (ha)	N° du point parent	N° du dispositif de comptage	Raison sociale	SIRET	X	Y
hors etiage 2023-2024	50423	65PRL 65	VIC-EN-BIGORRE	BV	21	Canal gere par l'ASA de la GRANDE PRAIRIE				22829	2295422-97	EARL CAZALOUS	51369764900012	460331.000169541046	6260015.004524223
etiage 2023	50423	65PRL 65	VIC-EN-BIGORRE	BV	21	Canal gere par l'ASA de la GRANDE PRAIRIE				22829	2295422-97	EARL CAZALOUS	51369764900012	460331.000169541046	6260015.004524223
hors etiage 2023-2024	50425	65PRL651	VIC-EN-BIGORRE	BW	26	Canal gere par l'ASA de la GRANDE PRAIRIE				22829	1446002973	EARL CAZALOUS	51369764900012	460505.000169456354	6261114.004524470
etiage 2023	50425	65PRL651	VIC-EN-BIGORRE	BW	26	Canal gere par l'ASA de la GRANDE PRAIRIE				22829	1446002973	EARL CAZALOUS	51369764900012	460505.000169456354	6261114.004524470
hors etiage 2023-2024	50426	65PRL651	CAIXON	A	433	Nappe alluviale de l'Adour Isochrone 90				22835	ZR1985	EARL CAZALOUS	51369764900012	459625.000170067186	6260807.004524375
etiage 2023	50426	65PRL651	CAIXON	A	433	Nappe alluviale de l'Adour Isochrone 90				22835	ZR1985	EARL CAZALOUS	51369764900012	459625.000170067186	6260807.004524375
hors etiage 2023-2024	50427	65PRL657	CAIXON	E	111	Nappe alluviale de l'Adour hors Isochrone				22836	1446002973	EARL CAZALOUS	51369764900012	458517.000170896528	6262158.004524623
etiage 2023	50427	65PRL657	CAIXON	E	111	Nappe alluviale de l'Adour hors Isochrone				22836	1446002973	EARL CAZALOUS	51369764900012	458517.000170896528	6262158.004524623
hors etiage 2023-2024	50431	32PRL580	MARGOUEY-MEYMES			barret_32235005	60	11 000		50431	WA0013133	MOULIE MARIA	89255617600014	465768.0001669658	6298120.004531783
etiage 2023	50431	32PRL580	MARGOUEY-MEYMES			barret_32235005	60	11 000	5,79	50431	WA0013133	MOULIE MARIA	89255617600014	465768.0001669658	6298120.004531783
hors etiage 2023-2024	50453	32PRL963	PRECHAC-SUR-ADOUR			BARNE REALIMENTE	8	800		50453	Demarche	CANDILLIER NAUD OLIVIE	83009997400016	457276.000172480475	6282568.004528706
etiage 2023	50453	32PRL963	PRECHAC-SUR-ADOUR			BARNE REALIMENTE	8	800	1	50453	Demarche	CANDILLIER NAUD OLIVIE	83009997400016	457276.000172480475	6282568.004528706
hors etiage 2023-2024	50484	32PRL859	TIESTE-URAGNOUX			BARNE REALIMENTE	86	11 951	6,29	50484	ZR2499	EARL BOURRET	88940681500015	458609.000171338907	6277445.004527665
etiage 2023	50484	32PRL859	TIESTE-URAGNOUX			BARNE REALIMENTE	86	11 951	6,29	50484	ZR2499	EARL BOURRET	88940681500015	458609.000171338907	6277445.004527665
hors etiage 2023-2024	50486	32PRL859	JU-BELLOC			BARNE REALIMENTE	50484	ZR1256		50484	ZR1256	EARL BOURRET	88940681500015	458210.00017119817	6279699.004528190
etiage 2023	50486	32PRL859	JU-BELLOC			BARNE REALIMENTE	50484	ZR1256		50484	ZR1256	EARL BOURRET	88940681500015	458210.00017119817	6279699.004528190
hors etiage 2023-2024	50492	8157	SAINT-YAGUEN	D	204	NAPPE DU MIO-PLUO-QUATERNAIRE	47	37 113	13,35	50492	21919780	EARL DES CIGALES	34221964900015	402292.000212961633	6319065.004532770
etiage 2023	50492	8157	SAINT-YAGUEN	D	204	NAPPE DU MIO-PLUO-QUATERNAIRE	47	37 113	13,35	50492	21919780	EARL DES CIGALES	34221964900015	402292.000212961633	6319065.004532770
hors etiage 2023-2024	50497	32PRL881	LOUSLITES			CABANE 32217002	20889	ZR4172		20889	ZR4172	EARL DUBIAU	54003352900012	469563.000163729885	6281516.004528918
etiage 2023	50497	32PRL881	LOUSLITES			CABANE 32217002	20889	ZR4172		20889	ZR4172	EARL DUBIAU	54003352900012	469563.000163729885	6281516.004528918
hors etiage 2023-2024	50498	32PRL295	BARCELONNE-DU-GERS	000B	0306	NAPPE ACCOMPAGNEMENT HORS ISOCHRONE				20375	encours	EARL DE LA PLAINE	44284222500017	441971.000183767756	6294531.004530348
etiage 2023	50498	32PRL295	BARCELONNE-DU-GERS	000B	0306	NAPPE ACCOMPAGNEMENT HORS ISOCHRONE				20375	encours	EARL DE LA PLAINE	44284222500017	441971.000183767756	6294531.004530348
hors etiage 2023-2024	50499	32PRL 65A	LABATUT-RIVIERE	002I	0033	NAPPE ACCOMPAGNEMENT HORS ISOCHRONE	19	9 135	4,5	50499	ZR184	BERAT REMY	89355539100018	462448.000168464379	6272267.004526869
etiage 2023	50499	32PRL 65A	LABATUT-RIVIERE	002I	0033	NAPPE ACCOMPAGNEMENT HORS ISOCHRONE	19	9 135	4,5	50499	ZR184	BERAT REMY	89355539100018	462448.000168464379	6272267.004526869
hors etiage 2023-2024	50500	32PRL132A	LABATUT-RIVIERE	ZH	20	Systeme Alaric	23	15 811	8,64	50500	ZR4583	EARL THEYE	38139330500010	461570.000169128762	6273529.004527088
etiage 2023	50500	32PRL132A	LABATUT-RIVIERE	ZH	20	Systeme Alaric	23	15 811	8,64	50500	ZR4583	EARL THEYE	38139330500010	461570.000169128762	6273529.004527088
hors etiage 2023-2024	50501	32PRL40	SEGOS	002D	0038	faucaut_32424001	40	5 000		50501	WA213A0117	EARL ROBIN DELHOSTE	83757132200010	437725.000186457764	6285621.004528584
etiage 2023	50501	32PRL40	SEGOS	002D	0038	faucaut_32424001	40	5 000		50501	WA213A0117	EARL ROBIN DELHOSTE	83757132200010	437725.000186457764	6285621.004528584
hors etiage 2023-2024	50502	5952_202I	RENUMG			Riviere Bayle alimentee par CACG/RENUMG	45	10 350	6	50502	00w20038428	GAEC DU MOUTOU	32069654500013	428210.000193805313	6301334.004531004
etiage 2023	50502	5952_202I	RENUMG			Riviere Bayle alimentee par CACG/RENUMG	45	10 350	6	50502	00w20038428	GAEC DU MOUTOU	32069654500013	428210.000193805313	6301334.004531004
hors etiage 2023-2024	50503	4842_202I	EYRES-MONCUBE			GABAS REALIMENTE	35	17 250	10	50503	09ACJ502399	EARL MAURY	82273564300014	413868.000203816802	6296592.004529641
etiage 2023	50503	4842_202I	EYRES-MONCUBE			GABAS REALIMENTE	35	17 250	10	50503	09ACJ502399	EARL MAURY	82273564300014	413868.000203816802	6296592.004529641
hors etiage 2023-2024	50504	32PRL358	LADEVÈZE-VILLE	B	153156157	Minjo Pasto_32175002	8	4 500	0,81	50504	01WZ124677	EARL DE PIERROT	42166947400015	461513.000169254607	6276046.004527590
etiage 2023	50504	32PRL358	LADEVÈZE-VILLE	B	153156157	Minjo Pasto_32175002	8	4 500	0,81	50504	01WZ124677	EARL DE PIERROT	42166947400015	461513.000169254607	6276046.004527590
hors etiage 2023-2024	50505	34433_20I	CASTILLON(CANTON D'ARTHEZ-DE-BEARN)			LUY DE BEARN REALIMENTE PAR AYGUELONGUE	8	4 500	3	50505	en cours	LAMARQUE PIERRE	47782210000012	409290.000205992721	6270386.004524474
etiage 2023	50505	34433_20I	CASTILLON(CANTON D'ARTHEZ-DE-BEARN)			LUY DE BEARN REALIMENTE PAR AYGUELONGUE	8	4 500	3	50505	en cours	LAMARQUE PIERRE	47782210000012	409290.000205992721	6270386.004524474
hors etiage 2023-2024	50508	3701_200I	ARMENTIEUX			ARROS REALIMENTE	50506	19000230064		50506	19000230064	EARL DE PIERROT	42166947400015	466217.00016584876	6273844.004527310
etiage 2023	50508	3701_200I	ARMENTIEUX			ARROS REALIMENTE	50506	19000230064		50506	19000230064	EARL DE PIERROT	42166947400015	466217.00016584876	6273844.004527310
hors etiage 2023-2024	50509	20337_20I	MUGRON			Riviere Louts alimentee par CACG/HAGETMAU	12	7 500	5	50509	en cours	LAPORTE JEAN-PIERRE	64000000000012	396604.00021616579	6298608.004529284
etiage 2023	50509	20337_20I	MUGRON			Riviere Louts alimentee par CACG/HAGETMAU	12	7 500	5	50509	en cours	LAPORTE JEAN-PIERRE	64000000000012	396604.00021616579	6298608.004529284
hors etiage 2023-2024	50510	23420_20I	LAREE			DOUZE REALIMENTE	80	38 000		50510	67257P	EARL DE SAINT PASTOU EDOUA	49308890000012	456013.000174487592	6315402.004534209
etiage 2023	50510	23420_20I	LAREE			DOUZE REALIMENTE	80	38 000		50510	67257P	EARL DE SAINT PASTOU EDOUA	49308890000012	456013.000174487592	6315402.004534209
hors etiage 2023-2024	50511	32PRL330	TASQUE			NAPPE ACCOMPAGNEMENT HORS ISOCHRONE	53	47 035		50511	ZR0314	EARL BROQUA ET FILS	48791333700019	458196.000171922846	6285353.004529261
etiage 2023	50511	32PRL330	TASQUE			NAPPE ACCOMPAGNEMENT HORS ISOCHRONE	53	47 035		50511	ZR0314	EARL BROQUA ET FILS	48791333700019	458196.000171922846	6285353.004529261
hors etiage 2023-2024	50512	32PRL330	TASQUE			BARNE REALIMENTE	20330	ZR3758		20330	ZR3758	EARL BROQUA ET FILS	48791333700019	458196.000171922846	6285353.004529261
etiage 2023	50512	32PRL330	TASQUE			BARNE REALIMENTE	20330	ZR3758		20330	ZR3758	EARL BROQUA ET FILS	48791333700019	458196.000171922846	6285353.004529261
hors etiage 2023-2024	50513	32PRL330	PLAISANCE			BARNE REALIMENTE	20330	ZR3758		20330	ZR3758	EARL BROQUA ET FILS	48791333700019	458196.000171922846	6285353.004529261
etiage 2023	50513	32PRL330	PLAISANCE			BARNE REALIMENTE	20330	ZR3758		20330	ZR3758	EARL BROQUA ET FILS	48791333700019	458196.000171922846	6285353.004529261
hors etiage 2023-2024	50514	32PRL310	CASTELNAVET			LALANNE 32081003	25	6 000	4,79	50514	ZR2368	DURREIGNE LIONEL	40904090000016	471299.000162755372	6289500.004530454
etiage 2023	50514	32PRL310	CASTELNAVET			LALANNE 32081003	25	6 000	4,79	50514	ZR2368	DURREIGNE LIONEL	40904090000016	471299.000162755372	6289500.004530454
hors etiage 2023-2024	50515	65PRL651	CAUSADE-RIVIERE	ZA	23	NAPPE ACCOMPAGNEMENT HORS ISOCHRONE	90	15 834	7,8	50515	ZR6475	LASCABANNES THOMAS	90781486700012	457108.000172282103	6273545.004526905
etiage 2023	50515	65PRL651	CAUSADE-RIVIERE	ZA	23	NAPPE ACCOMPAGNEMENT HORS ISOCHRONE	90	15 834	7,8	50515	ZR6475	LASCABANNES THOMAS	90781486700012	457108.000172282103	6273545.004526905
hors etiage 2023-2024	50519	43650	OYRELLY	AC	12	NAPPE ALLUVIALE DES TERRASSES ANCIENNES	40	15 040	8	50519	en cours	SARTIRANO JULIEN	81090876400014	372149.000233378087	6295199.004527180
etiage 2023	50519	43650	OYRELLY	AC	12	NAPPE ALLUVIALE DES TERRASSES ANCIENNES	40	15 040	8	50519	en cours	SARTIRANO JULIEN	81090876400014	372149.000233378087	6295199.004527180
hors etiage 2023-2024	50520	43651	TERCIS-LES-BAINS	AI	124	NAPPE ALLUVIALE DES TERRASSES RECENTES	40	18 800	10	50520	en cours	SARTIRANO JULIEN	81090876400014	367889.000236339343	6293889.004527180
etiage 2023	50520	43651	TERCIS-LES-BAINS	AI	124	NAPPE ALLUVIALE DES TERRASSES RECENTES	40	18 800	10	50520	en cours	SARTIRANO JULIEN	81090876400014	367889.000236339343	6293889.004527180
hors etiage 2023-2024	50521	1522	CAMPAGNE												

Période	N° point OUGC IRRIGADOUR	Nom du point de prélèvement - Administratif	Commune du point de prélèvement	Section cadastrale	Numéro cadastral	Nom de ressource	Débit demandé (m3/h)	Volume (m3)	Superficie irriguée (ha)	N° du point parent	N° du dispositif de comptage	Raison sociale	SIRET	X	Y
etage 2023	50679	32PRL489	CORNEILLAN	A	640	les chiquots 32108001	45	19 000	10	50679	R2104642	GAEC DE RAMON	38271655300013	442844.000182909542	6287930.004529197
etage 2023	50680	32PRL671	BERNEDE			ADOUR CANAUX ET SES AFFLUENTS	45	12 297	6,72	50680	WA0133341	POMIES DAVID	43455323600010	439704.000185289187	6292062.004529831
hors etage 2023-2024	50681	5396_2022	BETBEZER-D'ARMAGNAC	A	21	Riviere Douze alimentee par CACG (TAILLURET)	14	9 600		50681	E01Z1721435	SCEA DE PICHET	32828778400024	443845.000183496915	6324735.004535130
etage 2023	50681	5396_2022	BETBEZER-D'ARMAGNAC	A	21	Riviere Douze alimentee par CACG (TAILLURET)	14	9 600	5,71	50681	E01Z1721435	SCEA DE PICHET	32828778400024	443845.000183496915	6324735.004535130
etage 2023	50682	32PRL677	MAULEON-D'ARMAGNAC			Las artigues 32243020	40	8 000	4,21	50682	En cours	SCEA DE PICHET	32828778400024	445047.000182343822	6316234.004539599
hors etage 2023-2024	50703	65PRL656	MAUBOURGUET	ZD	10	Nappe alluviale de l'Adour hors Isochrone				31003	WTRN21/200388	EARL ABADIE ERIC	82540600200014	460393.000169746112	6267228.004525761
etage 2023	50703	65PRL656	MAUBOURGUET	ZD	10	Nappe alluviale de l'Adour hors Isochrone				31003	WTRN21/200388	EARL ABADIE ERIC	82540600200014	460393.000169746112	6267228.004525761
etage 2023	50704	65PRL657	AURIEBAT	AB	39	L'Esteous	80	50 252	27,46	50704	65049042	TAPIA FANNY	91060303400018	461845.000168849248	6271032.004526597
etage 2023	50705	65PRL657	AURIEBAT	AV	2	L'Esteous				50704	65049002	TAPIA FANNY	91060303400018	462085.000168671715	6270806.004526557
etage 2023	50706	65PRL657	AURIEBAT	AV	26	L'Esteous				50704	65049002	TAPIA FANNY	91060303400018	462432.000168409548	6270321.004526470
hors etage 2023-2024	50733	65PRL657	SARRIAC-BIGORRE	ZI	3	Nappe alluviale de l'Adour hors Isochrone		9 500		50733	WAO43A143	LAGNOUX VINCENT	42216074700016	466710.000164943864	6257270.004523843
etage 2023	50733	65PRL657	SARRIAC-BIGORRE	ZI	3	Nappe alluviale de l'Adour hors Isochrone	200	77 140	38	50733	WAO43A143	LAGNOUX VINCENT	42216074700016	466710.000164943864	6257270.004523843
hors etage 2023-2024	50734	65PRL657	BAZILLAC	ZC	10	Nappe alluviale de l'Adour hors Isochrone				50733	ZR2187	LAGNOUX VINCENT	42216074700016	467217.000164565863	6256673.004523728
etage 2023	50734	65PRL657	BAZILLAC	ZC	10	Nappe alluviale de l'Adour hors Isochrone				50733	ZR2187	LAGNOUX VINCENT	42216074700016	467217.000164565863	6256673.004523728
hors etage 2023-2024	50735	65PRL657	SARRIAC-BIGORRE	ZK	24	Nappe alluviale de l'Adour hors Isochrone				50733	ZR0828	LAGNOUX VINCENT	42216074700016	466075.000165389385	6257192.004523803
etage 2023	50735	65PRL657	SARRIAC-BIGORRE	ZK	24	Nappe alluviale de l'Adour hors Isochrone				50733	ZR0828	LAGNOUX VINCENT	42216074700016	466075.000165389385	6257192.004523803
hors etage 2023-2024	50736	65PRL657	BAZILLAC	ZB	46	Nappe alluviale de l'Adour hors Isochrone				50733	R130-2854	LAGNOUX VINCENT	42216074700016	466929.000164738623	6255773.004523518
etage 2023	50736	65PRL657	BAZILLAC	ZB	46	Nappe alluviale de l'Adour hors Isochrone				50733	R130-2854	LAGNOUX VINCENT	42216074700016	466929.000164738623	6255773.004523518
etage 2023	50737	65PRL651	ANDREST	B	110	Canal		1 482	0,81	50737	A communiquer	EARL LARROUYET	81124270000011	461080.000168674276	6250280.004520768
etage 2023	50738	65PRL651	GAYAN	B	117	L'Escourre		5 893	3,22	50738	1331922	EARL LARROUYET	81124270000011	460594.000169005827	6249971.004521987
etage 2023	50742	65PRL654	MONTGAILLARD	AL	116	Systeme Alaric	170	25 895	14,15	50742	WAO123407	BARRERE THIERRY	47982104300011	465297.000165014993	6230425.004517422
etage 2023	50743	65PRL654	MONTGAILLARD	AL	184	L'Adour	50	7 869	4,3	50743	WAO123755	BARRERE THIERRY	47982104300011	464537.000165520003	6229615.004517191
etage 2023	50744	65PRL654	HIS	AL	57	L'Adour				50743	WAO123755	BARRERE THIERRY	47982104300011	464571.00016551133	6230048.004517300
etage 2023	50745	65PRL654	CAIXON	A	96	Nappe alluviale de l'Adour Isochrone 90	50	9 074	4,47	50745	ZR4751	LABANDES LHOSTE ANTH	90922123600013	459782.000169985287	6261644.004524557
etage 2023	50746	65PRL654	CAIXON	B	140	Nappe alluviale de l'Adour Isochrone 90				50745	ZR4751	LABANDES LHOSTE ANTH	90922123600013	459580.000170131854	6261756.004524576
etage 2023	50747	65PRL654	CAIXON	C	80	Canal gere par l'ASA de l'UZERTÉ	50	7 595	4,15	50747	ZR3295	LABANDES LHOSTE ANTH	90922123600013	458821.000170601066	6259836.004524134
etage 2023	50748	65PRL654	CAIXON	C	108	NAPPE ACCOMPAGNEMENT HORS ISOCHRONE	135	26 593	13,1	50748	ZR3295	LABANDES LHOSTE ANTH	90922123600013	458422.000170879241	6259737.004524097
etage 2023	50749	65PRL654	CAIXON	E	61	Nappe alluviale de l'Adour hors Isochrone				50748	ZR3842	LABANDES LHOSTE ANTH	90922123600013	458426.000170971849	6262473.004524689
etage 2023	50750	65PRL654	CAIXON	A	445	Nappe alluviale de l'Adour hors Isochrone				50748	ZR4460	LABANDES LHOSTE ANTH	90922123600013	459435.000170208747	6261021.004524414
etage 2023	50751	65PRL654	VIC-EN-BIGORRE	BW	15	Canal gere par l'ASA de la GRANDE PRAIRIE	50	49 739	27,18	50751	ZR4587	LABANDES LHOSTE ANTH	90922123600013	460268.000169622209	6261074.004524451
etage 2023	50752	65PRL654	VIC-EN-BIGORRE	BW	29	Canal gere par l'ASA de la GRANDE PRAIRIE				50751	En cours	LABANDES LHOSTE ANTH	90922123600013	460584.000169400046	6261100.004524468
etage 2023	50756	65PRL654	VIC-EN-BIGORRE	BW	69	Canal gere par l'ASA de la GRANDE PRAIRIE				50751	ZR4587	LABANDES LHOSTE ANTH	90922123600013	460607.000169371022	6260735.004524391
etage 2023	50757	65PRL654	VIC-EN-BIGORRE	BW	73	Canal gere par l'ASA de la GRANDE PRAIRIE				50751	ZR4587	LABANDES LHOSTE ANTH	90922123600013	460362.000169554226	6261029.004524444
etage 2023	50758	65PRL654	VIC-EN-BIGORRE	BW	77	Canal gere par l'ASA de la GRANDE PRAIRIE				50751	En cours	LABANDES LHOSTE ANTH	90922123600013	460513.000169445596	6260942.004524430
etage 2023	50759	65PRL654	VIC-EN-BIGORRE	BW	81	Canal gere par l'ASA de la GRANDE PRAIRIE				50751	En cours	LABANDES LHOSTE ANTH	90922123600013	460333.000169569161	6260866.004524409
etage 2023	50760	65PRL654	VIC-EN-BIGORRE	BX	67	Canal gere par l'ASA de la GRANDE PRAIRIE				50751	En cours	LABANDES LHOSTE ANTH	90922123600013	460599.000169408583	6261577.004524275
etage 2023	50761	65PRL654	VIC-EN-BIGORRE	BW	30	Canal gere par l'ASA de la GRANDE PRAIRIE				50751	En cours	LABANDES LHOSTE ANTH	90922123600013	460773.000169267179	6261122.004524477
etage 2023	50762	65PRL654	VIC-EN-BIGORRE	BW	34	Canal gere par l'ASA de la GRANDE PRAIRIE				50751	En cours	LABANDES LHOSTE ANTH	90922123600013	460846.000169232815	6261358.004524534
etage 2023	50763	65PRL654	VIC-EN-BIGORRE	BX	68	Canal gere par l'ASA de la GRANDE PRAIRIE				50751	En cours	LABANDES LHOSTE ANTH	90922123600013	460652.000169369509	6261610.004524581
etage 2023	50764	65PRL654	VIC-EN-BIGORRE	BW	38	Canal gere par l'ASA de la GRANDE PRAIRIE				50751	ZR4587	LABANDES LHOSTE ANTH	90922123600013	460855.000169209903	6261139.004524487
etage 2023	50772	43687	SAINT-YAGUEN	A	388	NAPPE DU MIO-PLUO-QUATERNAIRE	25		6	50772	WAO113108	SCEA DU GRAND JACQUE	40435589300029	396234.000217300199	6319474.004532581
etage 2023	50774	43666	ARENGOSSE	H	154	NAPPE DU MIO-PLUO-QUATERNAIRE	60	58 380	21	50774	ZR0877	POUDENX JEAN-ALEXAND	83418704800029	396774.000217468187	6332999.004534462
etage 2023	50787	240	AUDON	B	62	NAPPE DU MARSAN	22	14 000	7,4	50787	WAO013059-2	MARTIN ALEXANDRE	91071626500012	393495.000187844437	6308274.004530754
etage 2023	50828	12417	HEUGAS	F	675	Riviere Bassecq	30	4 720	4	50828	En cours	MAGAT MARILYNE	00000000000106	369819.000234775129	6289671.004526502
etage 2023	50839	34139	SAINT-MARTIN-D'ONEY	O	35	NAPPE DU MIO-PLUO-QUATERNAIRE	70	29 783	9,5	50839	01WZ115672	EARL DU LYS	47803341800029	406447.000211354636	6320888.004531327
etage 2023	50842	38192	SAINT-MARTIN-D'ONEY	C	196	NAPPE DU MIO-PLUO-QUATERNAIRE	35	37 871	12,08	50842	WAO133236	EARL DU LYS	47803341800029	406627.000209988677	6322077.004533378
etage 2023	50843	7769	SAINT-MARTIN-D'ONEY	R	151	NAPPE DU MIO-PLUO-QUATERNAIRE	35	40 755	13	50843	01231111	EARL DU LYS	47803341800029	403189.000212383457	6320598.004533027
etage 2023	50844	40135	SAINT-MARTIN-D'ONEY	R	10	NAPPE DU MIO-PLUO-QUATERNAIRE				50843	En cours	EARL DU LYS	47803341800029	403079.000212457497	6320483.004533009
etage 2023	50845	7778	SAINT-MARTIN-D'ONEY	O	444	NAPPE DU MIO-PLUO-QUATERNAIRE	30	36 053	11,5	50845	WAO123339	EARL DU LYS	47803341800029	405302.000210884784	6320827.004533148
etage 2023	50846	7779	SAINT-MARTIN-D'ONEY	R	19	NAPPE DU MIO-PLUO-QUATERNAIRE	50	68 970	22	50846	WAO133276	EARL DU LYS	47803341800029	403001.000212514482	6320520.004533008
etage 2023	50857	40903635	HONTANX	D	241	RETENUES COLLINAIRES MIDOUR AVAL	100	44 800	33	50857	en cours	SUCERE WILLIAM	40128597800011	440473.000185197801	6304681.004532007
etage 2023	50858	12979	POUILLON	AN	83	Riviere MOULIN DE BERNET	21	19 199	18,76	50858	01WZG024991	LALANNE ALEXANDRE	00000000000140	377573.000229095051	6285604.004526101
etage 2023	50859	12980	POUILLON	AN	83	Riviere MOULIN DE BERNET				50858	01WZG024991	LALANNE ALEXANDRE	00000000000140	377568.000229100639	6285650.004526110
etage 2023	50878	1515	CAMPAGNE	AM	74	NAPPE DU MARSAN	30	42 840	15,41	50878	WAO123128	DATCHARRY JEAN REMI	75098210000018	409151.000207910198	6315089.004532454
hors etage 2023-2024	50880	5477_2019	CAZERES-SUR-L'ADOUR	D	380	NAPPE ALLUVIALE CONVENTION CACG	150	90 000		50880	15AEAI05933	SCEA DE MENON	32891766100014	432225.000190911524	6300378.004530996
etage 2023	50880	5477_2019	CAZERES-SUR-L'ADOUR	D	380	NAPPE ALLUVIALE CONVENTION CACG	150	80 028	46,32	50880	15AEAI05933	SCEA DE MENON	32891766100014	432225.000190911524	6300378.004530996
hors etage 2023-2024	50882	5491_2019	DUHORT-BACHEN			Riviere Adour alimentee par CACG entre AIRE / AUDON				50880	15AEK102574	SCEA DE MENON	32891766100014	434778.000188981241	6297280.004530565

Période	N° point OUGC IRRIGADOUR	Nom du point de prélèvement - Administratif	Commune du point de prélèvement	Section cadastrale	Numéro cadastral	Nom de ressource	Débit demandé (m3/h)	Volume (m3)	Superficie irriguée (ha)	N° du point parent	N° du dispositif de comptage	Raison sociale	SIRET	X	Y
etage 2023	53670	65PRL658	HORGUES	B	295	Canal gere par l'ASL de la Gespe				53669	257	BORDES DAMIEN	90941090400017	462671.000167097431	6237221.004519028
etage 2023	53672	65PRL658	ODOS	A	1049	La Gespe		3 020	1,65	53672	257	BORDES DAMIEN	90941090400017	464001.000168749481	6238825.004519342
etage 2023	53673	65PRL658	ODOS	A	1237	La Gespe				53672	257	BORDES DAMIEN	90941090400017	460431.000168724568	6238716.004519316
etage 2023	53675	65PRL658	SOUES	AH	12	Canal gere par l'ASA de l'AGAOU	50	4 447	2,43	53675	255	LAHAILLE LAURENT	88371341400018	464053.000166139682	6237611.004519172
etage 2023	53677	65PRL658	SOUES	AH	28	Canal gere par l'ASA de l'AGAOU				53675	255	LAHAILLE LAURENT	88371341400018	464116.000166086305	6237348.004519110
etage 2023	53678	65PRL658	SOUES	AI	130	Canal gere par l'ASA de l'AGAOU				53675	255	LAHAILLE LAURENT	88371341400018	463948.000166219077	6237770.004519207
etage 2023	53679	65PRL658	SOUES	AC	25	Le Caparrieu		11 987	6,55	53679	255	LAHAILLE LAURENT	88371341400018	465030.000165493577	6238775.004519493
etage 2023	53680	65PRL658	SOUES	AD	25	Le Caparrieu				53679	255	LAHAILLE LAURENT	88371341400018	465102.00016543856	6238512.004519431
etage 2023	53681	65PRL658	SOUES	AD	25	Le Caparrieu				53679	255	LAHAILLE LAURENT	88371341400018	465105.000165431411	6238504.004519429
etage 2023	53682	65PRL658	HORGUES	A	526	Canal gere par l'ASA de SOUES-HORGUES-LALOUBERE		6 515	3,56	53682	255	LAHAILLE LAURENT	88371341400018	463165.000166769954	6237783.004519183
etage 2023	53683	65PRL658	SOUES	AN	34	Canal gere par l'ASA de SOUES-HORGUES-LALOUBERE				53682	255	LAHAILLE LAURENT	88371341400018	462979.000166918559	6238294.004519303
etage 2023	53684	65PRL658	SOUES	AN	35	Canal gere par l'ASA de SOUES-HORGUES-LALOUBERE				53682	255	LAHAILLE LAURENT	88371341400018	462996.000166904065	6238221.004519286
etage 2023	53685	65PRL658	HORGUES	AN	68	Canal gere par l'ASA de SOUES-HORGUES-LALOUBERE				53682	255	LAHAILLE LAURENT	88371341400018	463165.000166769954	6237783.004519183
etage 2023	53687	65PRL658	BARBAZAN-DEBAT	AE	134	Système Alaric		1 080	0,59	53687	255	LAHAILLE LAURENT	88371341400018	465110.000165417208	6238197.004519353
etage 2023	53688	65PRL658	SOUES	AH	23	Système Alaric				53687	255	LAHAILLE LAURENT	88371341400018	464209.000166022452	6237390.004519125
etage 2023	53689	65PRL658	SOUES	AN	23	L'Adour		3 294	1,8	53689	255	LAHAILLE LAURENT	88371341400018	463641.000166451284	6238353.004519341
etage 2023	53690	65PRL658	HORGUES	B	449	Nappe alluviale de l'Adour 100m		23 101	11,38	53690	255	LAHAILLE LAURENT	88371341400018	463635.000166421273	6237278.004519077
etage 2023	53691	32193	LACOUY	C	97	Réservoir LAUCAT (3600 m³)	15	3 600	2,88	53691	255	SCEA DES ECUREUILS	434042.00019042776	434042.00019042776	6232588.004534488
etage 2023	53692	36201	LACOUY	G	111	Riviere Cazalis (affit Midour)		3 675	2,45	53692	Inutile	SCEA DES ECUREUILS	33099663800020	434007.000190389459	6232619.004534493
etage 2023	53901	32469	SAINT-LON-LES-MINES	AP	16	Reservoir MINVIELLE (3000 m³)	25	3 000	3	53901	00WZ0029936	SCEA PEPINIERS PEYRES	38380693200026	366203.000237384869	6290679.004526520
etage 2023	53902	38221	SAINT-LON-LES-MINES	AP	118	SOURCE ET RUISSELLEMENT		15 250	10	53902	Inutile	SCEA PEPINIERS PEYRES	38380693200026	366242.000237353558	6290640.004526514
etage 2023	53903	32424	SAINT-ETIENNE-D'ORTHE	C	635	Reservoir CASTERA (1500 m³)	25	1 500	1,2	53903	WA0113730	SCEA PEPINIERS PEYRES	38380693200026	361310.000240554975	6284455.004525122
etage 2023	53904	39611	SAINT-ETIENNE-D'ORTHE	C	635	Riviere Adour		13 912	7,52	53904	Inutile	SCEA PEPINIERS PEYRES	38380693200026	361303.000240560796	6284471.004525126
etage 2023	53906	65PRL651	TOSTAT	B	4	L'Aule		17 195	9,05	53906	ZR2518	SAINT MARTIN JEAN CLAU	40344681800011	466643.000164877449	6253917.004523092
etage 2023	53907	65PRL651	BAZILLAC	B	66	L'Aule				53906	ZR2518	SAINT MARTIN JEAN CLAU	40344681800011	466810.000164765632	6254091.004523141
etage 2023	53908	65PRL651	ESCONDEAUX	D	152	Nappe alluviale de l'Adour hors Isochrone	50	21 900	10,95	53908	ZR2518	SAINT MARTIN JEAN CLAU	40344681800011	467555.000164188095	6252551.004522819
etage 2023	53909	65PRL651	ESCONDEAUX	D	94	Nappe alluviale de l'Adour hors Isochrone				53908	ZR2518	SAINT MARTIN JEAN CLAU	40344681800011	467832.000164012774	6253144.004522958
etage 2023	53910	65PRL651	DOURS	A	4	Nappe alluviale de l'Adour hors Isochrone				53908	ZR2518	SAINT MARTIN JEAN CLAU	40344681800011	469948.000164588098	6251729.004522609
etage 2023	53913	12912	POMAREZ	F	18	Riviere Luys reunis	80	38 420	34	53913	01231435	LACOSTE BERNARD	43057496200014	390758.000219963258	6290385.004527574
etage 2023	53914	12913	POMAREZ	F	48	Riviere Luys reunis				53913	01231435	LACOSTE BERNARD	43057496200014	391234.000219644571	6290820.004527674
etage 2023	53915	12914	POMAREZ	F	56	Riviere Luys reunis				53913	01231435	LACOSTE BERNARD	43057496200014	391451.000219498645	6291007.004527717
etage 2023	53922	65PRL652	CAUSSADE-RIVIERE	ZB	46	Nappe alluviale de l'Adour Isochrone 90				22401	NR20002390	ASA DE L'ADOUR VIELLE	29650113300015	459190.000170809217	6273389.004526983
etage 2023	53923	65PRL652	CAUSSADE-RIVIERE	ZB	51	Nappe alluviale de l'Adour Isochrone 90				22401	NR19113005	ASA DE L'ADOUR VIELLE	29650113300015	459179.000170816629	6273381.004526980
etage 2023	53924	65PRL652	VILLEFRANQUE	C	218	Nappe alluviale de l'Adour hors Isochrone	95	5 846	2,88	53924	ZR8096	VIGNEAU MARLENE	88125685300014	456716.000172545377	6272948.004526807
etage 2023	53925	65PRL652	MARSAC	B	59	Canal gere par l'ASA d'AURENSAN MARSAC SARNIGUET	35	677	0,37	53925	ZR2809	MENE JEAN	42035725300012	463891.000166762213	6252282.004522630
etage 2023	53926	65PRL652	VILLENAVE-PRES-MARSAC	C	29	Canal gere par l'ASA d'AURENSAN MARSAC SARNIGUET				53925	ZR2809	MENE JEAN	42035725300012	463732.000166889513	6252720.004522725
etage 2023	53927	65PRL652	MARSAC	B	91	Canal gere par l'ASA d'AURENSAN MARSAC SARNIGUET		384	0,21	53927	ZR2809	MENE JEAN	42035725300012	463820.00016680418	6252046.004522574
etage 2023	53928	65PRL652	MARSAC	A	35	Nappe alluviale de l'Adour Isochrone 90	14 048	6,92	53928	ZR2809	MENE JEAN	42035725300012	463323.000167166814	6252405.004522639	
etage 2023	53929	65PRL654	SAUVETERRE	ZA	23	Système Alaric				24086	ZR0699	GAEC LALAUQUE	39920282900012	464841.000166640442	6268406.004526156
hors etage 2023-2024	53930	65PRL652	ARTAGNAN	B	77	Nappe alluviale de l'Adour Isochrone 90				23004	WA163A0102	EARL DE LA ROUTE DE L'C	50366406200018	464239.000166769605	6259669.004524283
etage 2023	53930	65PRL652	ARTAGNAN	B	77	Nappe alluviale de l'Adour Isochrone 90				23004	WA163A0102	EARL DE LA ROUTE DE L'C	50366406200018	464239.000166769605	6259669.004524283
hors etage 2023-2024	53931	65PRL652	SARRIAC-BIGORRE	A	136	Nappe alluviale de l'Adour hors Isochrone				23005	WA163A0102	EARL DE LA ROUTE DE L'C	50366406200018	464610.000166522572	6261004.004524393
etage 2023	53931	65PRL652	SARRIAC-BIGORRE	A	136	Nappe alluviale de l'Adour hors Isochrone				23005	WA163A0102	EARL DE LA ROUTE DE L'C	50366406200018	464610.000166522572	6261004.004524393
etage 2023	53933	43738	SAINT-VINCENT-DE-PAUL	AI	165	NAPPE ALLUVIALE DES TERRASSES ANCIENNES				15202	Encours	378709.000229493831	378709.000229493831	6306079.004529745	
etage 2023	53953	64PRM511	LAMAYOU			LACAZE NICOLE/COURREGES J-PAUL 154				21427	WTRN20/0000403	EARL BARES	79754505000016	455141.000173155917	6258616.004523736
etage 2023	53954	32153	HONTANX	B	629	Riviere Ludon alimentee par SAINT MICHEL	50	33 000	22	53954	WA0143180	BILLEPINTÉ CLAIRE	840887515000013	436959.000187847472	6308750.004532532
etage 2023	53955	65PRL656	BERNAC-DEBAT	A	957	Système Alaric				25725	10511	SCEA SIMIAN VIGNES	50303694900017	464389.000165790902	6234381.004518387
etage 2023	53958	65PRL656	BERNAC-DEBAT	A	103	Système Alaric				25725	10511	SCEA SIMIAN VIGNES	50303694900017	463514.000166397833	6234165.004518301
etage 2023	53960	65PRL652	CASTELNAU-RIVIERE-BASSE	IG	286	Nappe alluviale de l'Adour hors Isochrone	50	20 300	10	53960	ZR346	DUPONT REGIS	75066517600012	456962.000172567612	6278625.004527940
etage 2023	53962	65PRL654	CAMALES	ZC	2	Canal gere par l'ASA de CAMALES	50	8 693	4,75	53962	ZR3890	LORCESTALES SEBASTIEN	92158742400018	463208.000167352147	6255425.004523316
etage 2023	53963	65PRL654	VIC-EN-BIGORRE	ZO	13	Nappe alluviale de l'Adour hors Isochrone				53963	18038028	LORCESTALES SEBASTIEN	92158742400018	462873.000167623628	6256452.004523528
etage 2023	53965	65PRL652	ARCIZAC-ADOUR	A	81	Canal gere par l'ASL de la Gespe	50	22 967	12,55	53965	1331875	FONSECA VALERIE	80881828000014	462711.000166909653	6232684.004517905
etage 2023	53966	65PRL652	ARCIZAC-ADOUR	C	578	Canal gere par l'ASL de la Gespe				53965	1331875	FONSECA VALERIE	80881828000014	463220.000166539976	6232335.004517833
etage 2023	53967	65PRL652	ARCIZAC-ADOUR	C	304	Canal gere par l'ASL de la Gespe				53965	1331875	FONSECA VALERIE	80881828000014	463076.000166661514	6232917.004517972
etage 2023	53968	65PRL657	MONTGAILLARD	AH	349	Canal du Moulin			0,7	53968	WA0123810	DAI PRA MATTHIEU	92073835800018	464882.000165232923	6228334.004516872
etage 2023	53969	65PRL652	HIIS	A	10	L'Adour		5 728	3,13	53969	WA0123810	DAI PRA MATTHIEU	92073835800018	464244.000165791484	6231494.004517656
etage 2023	53970	65PRL652	HIIS	A	6	L'Adour				53969	WA0123810	DAI PRA MATTHIEU	92073835800018	464259.000165785431	6231617.004517691
hors etage 2023-2024	53973	65PRL654	AURENSAN	D	433	Nappe alluviale de l'Adour Isochrone 90				24919	ZR2229	LLEVOT MATTHIEU	51002682600014	464520.000166187529	6248463.004521778
etage 2023	53973	65PRL654	AURENSAN	D	433										

Période	N° point OUGC IRRIGADOUR	Nom du point de prélèvement - Administratif	Commune du point de prélèvement	Section cadastrale	Numéro cadastral	Nom de ressource	Débit demandé (m3/h)	Volume (m3)	Superficie irriguée (ha)	N° du point parent	N° du dispositif de comptage	Raison sociale	SIRET	X	Y
etiage 2023	54217	65PRL6520	LABATUT-RIVIERE	ZE	83	Nappe alluviale de l'Adour hors Isochrone	40	12 180	6	54217	Encours	SOUFFLET DAMIEN	91954251400014	460786.000169690815	6273730.004527105
etiage 2023	54219	32PRL493	BARCELONNE-DU-GERS			NAPPE ACCOMPAGNEMENT HORS ISOCHRONE	25	8 546	4,21	54219	01WZK10984	SARL DES PEPINIERES CLA	42331584500010	442470.000183353492	6292876.004530075
etiage 2023	54220	32PRL83	GOUX			ADOUR CANAUX ET SES AFFLUENTS	15	9 516	5,2	54220	ZR0824	CESARI PHILIPPE	99999999999990	456539.000173064298	6284345.004529016
hors etiage 2023-2024	54221	32PRL985	SAINT-GERME			NAPPE ACCOMPAGNEMENT HORS ISOCHRONE	15	1 200		54221	16AE103259	EARL DU TOURRIE	43488687500013	447810.000179528957	6292020.004530113
etiage 2023	54221	32PRL985	SAINT-GERME			NAPPE ACCOMPAGNEMENT HORS ISOCHRONE	80	40 600	20	54221	16AE103259	EARL DU TOURRIE	43488687500013	447810.000179528957	6292020.004530113
hors etiage 2023-2024	54222	32PRL985	SAINT-GERME			NAPPE ACCOMPAGNEMENT HORS ISOCHRONE	15	1 200		54222	01WZ24691	DARBLADE CHRISTOPHE	53084540300019	447792.000179538329	6291922.004530096
etiage 2023	54222	32PRL985	SAINT-GERME			NAPPE ACCOMPAGNEMENT HORS ISOCHRONE	45	62 930	31	54222	01WZ24691	DARBLADE CHRISTOPHE	53084540300019	447792.000179538329	6291922.004530096
hors etiage 2023-2024	54223	32PRL985	SAINT-GERME			NAPPE ACCOMPAGNEMENT HORS ISOCHRONE	15	1 200		54223	08AE023244	HOURTIC VERONIQUE	92082064000010	447810.000179528957	6292020.004530113
etiage 2023	54223	32PRL985	SAINT-GERME			NAPPE ACCOMPAGNEMENT HORS ISOCHRONE	15	4 000	0,4	54223	08AE023244	HOURTIC VERONIQUE	92082064000010	447810.000179528957	6292020.004530113
etiage 2023	54225	65PRL6599	SEGALAS	C	196	Nappe alluviale de l'Adour hors Isochrone				25227	WA072A092	PAULHE JULIEN	48201748000013	467874.000164211844	6259932.004524467
etiage 2023	54226	65PRL6599	SEGALAS	C	195	Nappe alluviale de l'Adour hors Isochrone				25227	WA072A092	PAULHE JULIEN	48201748000013	467853.000164227095	6259947.004524467
etiage 2023	54229	11120	ONARD			NAPPE ALLUVIALE DES TERRASSES RECENTES				17213	ZR3349	EARL DE FRANCES	38748482700010	391124.000220360176	6305649.004530228
hors etiage 2023-2024	54238	43765	LOSSE	C	209	NAPPE DU MIO-PLIO-QUATERNAIRE				14719	Inutile	SCEA DOMAINE DE BARA	41114757200019	455949.000175255002	6337389.004537168
hors etiage 2023-2024	54239	43766	LOSSE	C	210	NAPPE DU MIO-PLIO-QUATERNAIRE				14719	Inutile	SCEA DOMAINE DE BARA	41114757200019	456089.00017514627	6337129.004537141
etiage 2023	54240	A creer	GOUTS	E	122	Riviere Adour alimentee par CACG entre AIRE / AUDON				38980	20220705519	SCEA LANGE	81122797400011	397166.000215951586	6303014.004530049
etiage 2023	54257	32PRL799	MARCIAC			Pavillon_32233014	100	40 000		54257	encours	VIRY OLIVIER	41786456800015	467490.000164938625	6273586.004527301
etiage 2023	54345	1375	BRETAGNE-DE-MARSAN	AI	74	NAPPE DU MARSAN	20	29 625	18,75	54345	WA112A385	EARL DE PEBEROT	34901551100018	421990.000198512862	6308745.004531977
etiage 2023	54346	40PRL_416	BRETAGNE-DE-MARSAN	AI	27	Riviere TACHON Q1201070				54346	01WZJ31763	EARL DE PEBEROT	34901551100018	422095.0001984422	6308324.004531914
etiage 2023	54355	38853	LAMOTHE	C	53	Reservoir SAROUTIQU (10000 m³)	40	146		54355	WA0123061	EARL DES CHENES	33481937200023	405731.000210041355	6307475.004531133
hors etiage 2023-2024	54357	5919	ORTHEVIELLE	WC	33	NAPPE DE L'EOCENE (BEARN)	37	5 000		54357	01231674	EARL HITTETE	42265196800014	365614.000237464556	6283525.004525145
etiage 2023	54357	5919	ORTHEVIELLE	WC	33	NAPPE DE L'EOCENE (BEARN)	37	6 125	1,75	54357	01231674	EARL HITTETE	42265196800014	365614.000237464556	6283525.004525145
hors etiage 2023-2024	54358	12840	ORTHEVIELLE	WC	33	Reservoir CORSELS (5000 m³)	50	5 000	1,75	54358	22AE1006277	EARL HITTETE	42265196800014	365572.000237498258	6283606.004525159
etiage 2023	54358	12840	ORTHEVIELLE	WC	33	Reservoir CORSELS (5000 m³)	50	5 000	1,75	54358	22AE1006277	EARL HITTETE	42265196800014	365572.000237498258	6283606.004525159
etiage 2023	54359	10008	TETHIEU	A	791	NAPPE DE L'OLIGOCENE (BEARN)	35	5 680	2,84	54359	ZR1561-1	SILLEBAT ALBERT	41497829600013	380004.000228175835	6303543.004529397
etiage 2023	54360	5494_2019	TOULOUZETTE			NAPPE ALLUVIALE CONVENTION CACG				17840	WA0133121	EARL FERME LOUPRET	40822647000016	404767.000210526341	6302536.004530286
etiage 2023	54361	3740	LESGOR	C	605	NAPPE DU MIO-PLIO-QUATERNAIRE	50	43 983	14,71	54361	3749 HORAIRE	DARTIGUELONGUE ERIC	92172687300018	388802.00022333765	6313170.004531324
etiage 2023	54362	3763	LESGOR	C	337	NAPPE DU MIOCENE	40	5 200	2	54362	WA0113402	DARTIGUELONGUE ERIC	92172687300018	387915.000222956587	6312955.004531255
etiage 2023	54363	PRM_Regu	RIUPEYROUS			RETENUES COLLINAIRES AIRE AVAL-AUDON	60	10 000	4	54363	98A2M33530	EARL LARROUY	39777357300019	437499.000185733719	6262000.004523828
etiage 2023	54364	32PRL_321	ESTANG			Peyrouton_32217001	80	45 000	23,68	54364	en cours	EARL MARLOT	44905438600011	449054.000179297524	6310804.004532799
hors etiage 2023-2024	54376	64PRL_543	OUILLOU			Riviere Le biarré	20	7 500	3	54376	en cours	DEWANBRECHIES ALAIN	64000000000047	439308.000184105709	6252728.004521840
etiage 2023	54376	64PRL_543	OUILLOU			Riviere Le biarré				54376	En cours	DEWANBRECHIES ALAIN	64000000000047	439308.000184105709	6252728.004521840
etiage 2023	54394	2721	GOURBERA	B	170	NAPPE DU MIO-PLIO-QUATERNAIRE	25	11 033	3,69	54394	B148-2	DARRACQ REMI	81791766900019	375770.000231345333	6309108.004530117
etiage 2023	54395	2722	GOURBERA	B	134	NAPPE DU MIO-PLIO-QUATERNAIRE	60	64 345	21,52	54395	R2006287	DARRACQ REMI	81791766900019	375914.000231322076	6308882.004530088
etiage 2023	54408	65PRL6533	MAUBOURGUET			Nappe alluviale de l'Adour hors Isochrone				45578	303	ESTANGOY PHILIPPE	34889152400020	461898.000168689585	6267453.004525859
etiage 2023	54409	3994_2022	AVERON-BERGELLE			DOUZE REALIMENTE	25	16 221	11,67	54409	07PAT56536	GAC LARTIGOLLE	41870937400023	465349.000167330611	6300146.004532109
etiage 2023	54410	4307_2000	TASQUE			ARROS REALIMENTE	22			20999	ZR2227	ASA TASQUE	29320159600013	459773.000170852058	6286783.004529581
etiage 2023	54411	4307_2000	TASQUE			ARROS REALIMENTE	20			20999	ZR2698	ASA TASQUE	29320159600013	459773.000170851999	6286784.004529579
etiage 2023	54412	4307_2000	TASQUE			ARROS REALIMENTE	20			20999	ZR2633	ASA TASQUE	29320159600013	459773.000170852058	6286785.004529580
etiage 2023	54415	4738_2019	CASTEL-SARRAZIN	C	114	Riviere Luy de France alimentee par CACG/BALAING	40	8 280	6	54415	W01231420	EARL GUITON	41386645000013	396384.000215857697	6287684.004527321
etiage 2023	54421	65PRL6533	MAUBOURGUET	C	257	Nappe alluviale de l'Adour hors Isochrone				45578	ZR2240	ESTANGOY PHILIPPE	34889152400020	461888.000168738654	6286681.004526117
etiage 2023	54422	65PRL6533	MAUBOURGUET			Nappe alluviale de l'Adour hors Isochrone				45578	303	ESTANGOY PHILIPPE	34889152400020	462505.000168727003	6267794.004525953
etiage 2023	54427	41000	RION-DES-LANDES	B	287	NAPPE DU MIOCENE (AQUITANIE)	162	27 800	10	54427	WA0123016 Ré-Inj	EARL BIOPAIL	83897942500017	386500.000224459116	6324553.004529200
etiage 2023	54428	41000	RION-DES-LANDES	B	287	NAPPE DU MIOCENE (HELVETIEN)				54427	Ré-Inj_10W1Z	EARL BIOPAIL	83897942500017	386500.000224459116	6324553.004529200
etiage 2023	54429	39387	RION-DES-LANDES	C	290	NAPPE DU MIO-PLIO-QUATERNAIRE	25	18 042	6,49	54429	01WZG16184	EARL BIOPAIL	83897942500017	387822.000223514333	6324553.004529200
etiage 2023	54430	6770	RION-DES-LANDES	C	206	NAPPE DU MIO-PLIO-QUATERNAIRE	12	2 780	1	54430	12AE107311	EARL BIOPAIL	83897942500017	388023.00022388157	6324870.004530077
etiage 2023	54431	6772	RION-DES-LANDES	C	278	NAPPE DU MIO-PLIO-QUATERNAIRE	30	33 360	12	54431	12110789	EARL BIOPAIL	83897942500017	387873.000223494193	6324913.004530009
etiage 2023	54432	6861	RION-DES-LANDES	C	166	NAPPE DU MIO-PLIO-QUATERNAIRE	20	9 730	3,5	54432	En cours	EARL BIOPAIL	83897942500017	388465.000223072129	6324928.004533034
etiage 2023	54435	32PRL_323	REANS	00AO	0134	Retenue collinaire	45	95 880	48	54435	encours	SCEA DU CHATEAU SAINT	79476867100016	459794.000171112203	6313048.004533982
etiage 2023	54450	32PRL992	MAULEON-D'ARMAGNAC			CARPAT_32243030	40	51 000	35	54450	172131	SCEA DE PICHET	32828778400024	446697.000181121602	6315083.004533846
etiage 2023	54458	32PRL704	JU-BELLOC			BARNE REALIMENTE	1	8 132	4,28	54458	submersion	SCEA LOU PALANCOT	91013592000015	458281.000171645507	6278939.004528044
etiage 2023	54459	32PRL704	JU-BELLOC			BARNE REALIMENTE	50	19 076	10,04	54459	ZR1249	SCEA LOU PALANCOT	91013592000015	459149.00017105497	6279722.004528226
etiage 2023	54460	32PRL704	JU-BELLOC			BARNE REALIMENTE				54458	submersion	SCEA LOU PALANCOT	91013592000015	458263.000171651598	6278803.004528020
etiage 2023	54461	32PRL704	JU-BELLOC			BARNE REALIMENTE				54459	ZR1249	SCEA LOU PALANCOT	91013592000015	459510.000170783198	6279256.004528149
etiage 2023	54462	32PRL704	JU-BELLOC			BARNE REALIMENTE				54459	ZR1249	SCEA LOU PALANCOT	91013592000015	459094.000171071268	6279058.004528097
hors etiage 2023-2024	54463	32PRL393	SAINT-JUSTIN			au bois de la ville_32383004	60	17 000	30	54463	WA213A0133	PONSAN EDOUARD	92103696800011	470817.000162368934	6267598.004526192
etiage 2023	54463	32PRL393	SAINT-JUSTIN			au bois de la ville_32383004	60	45 000	30	54463	WA213A0133	PONSAN EDOUARD	92103696800011	470817.000162368934	6267598.004526192
etiage 2023	54464	13292	SAINT-MARTIN-D'ONEY	E	152	Riviere Geloux	80	59 040	24	54464	13AE101743	DESPAGNET ERIC	33172644800011	408777.000208369698	6319958.004531359
etiage 2023	54465	32PRL_323	ARBLADE-LE-HAUT			Jouan_32005006	100	37 000	19,47	54465	en				

Préfecture des Pyrénées-Atlantiques

64-2023-05-26-00009

Arrêté portant fixation du montant du
prélèvement prévu à l'art. 302-7 du code de la
construction et de l'habitation pour 2023 -
commune Ascain



**PRÉFET
DES PYRÉNÉES-
ATLANTIQUES**

*Liberté
Égalité
Fraternité*

**Direction départementale
des territoires et de la mer
service habitat construction**

**Arrêté n°
portant fixation du montant du prélèvement
prévu à l'article L. 302-7 du code de la construction et de l'habitation
pour l'année 2023
Commune d'Ascain**

**LE PRÉFET DES PYRÉNÉES-ATLANTIQUES
Chevalier de l'Ordre National du Mérite**

VU le code de la construction et de l'habitation, notamment ses articles L. 302-5 à L. 302-9-2 et R. 302-14 à R. 302-26 ;

VU le code général des collectivités territoriales, notamment son article L. 2332-2 ;

VU le décret n° 2023-230 du 29 mars 2023 définissant les conditions d'application du 1° du III de l'article L. 302-5 du code de la construction et de l'habitation et portant diverses mesures d'adaptation ;

VU le décret n° 2023-325 du 28 avril 2023 fixant les valeurs des seuils des ratios mentionnés à l'article R. 302-14 du code de la construction et de l'habitation pour la période triennale 2023-2025 ;

CONSIDÉRANT l'état des dépenses déductibles, prévu à l'article R. 302-17 du code de la construction et de l'habitation, produit par la commune ;

CONSIDÉRANT le nombre de 217 logements sociaux présents sur la commune au 1^{er} janvier 2022, notifié à la commune par courrier en date du 08 décembre 2022 ;

CONSIDÉRANT le nombre de 346 logements sociaux manquants pour atteindre l'objectif de 25 % ;

CONSIDÉRANT le potentiel fiscal par habitant de la commune en 2022 ;

CONSIDÉRANT les dépenses réelles de fonctionnement de la commune en 2021 ;

ARRÊTE

Article premier : Le montant du prélèvement visé à l'article L. 302-7 du code de la construction et de l'habitation pour l'année 2023 est fixé pour la commune d'Ascain à 87 295,80 euros. Compte tenu du montant des dépenses déductibles engagées par la commune en 2021, le montant du prélèvement s'élève à 85 762,80 euros et sera affecté à la communauté d'agglomération Pays basque.

1/2

Direction départementale des territoires et de la mer des Pyrénées-Atlantiques
Cité Administrative – Boulevard Tourasse- CS 57577 – 64032 PAU CEDEX
Tél. (standard) : 05 59 80 86 00 - www.pyrenees-atlantiques.gouv.fr

Article 2 : Le montant de la majoration visée à l'article L. 302-9-1 du code de la construction et de l'habitation, et résultant de l'application de l'arrêté de carence en date du 11 décembre 2020, est fixé à 17 459,16 euros et est affecté au fonds national des aides à la pierre visé à l'article L. 435-1 du même code.

Article 3 : Le prélèvement et la majoration seront effectués sur les attributions mentionnées à l'article L. 2332-2 du code général des collectivités territoriales des mois d'août à novembre de l'année 2023.

Article 4 : Le secrétaire général de la préfecture des Pyrénées-Atlantiques, la secrétaire générale adjointe, le sous-préfet de Bayonne et le directeur départemental des territoires et de la mer sont chargés, chacun pour ce qui le concerne, de l'exécution du présent arrêté qui sera publié au recueil des actes administratifs des services de l'État dans les Pyrénées-Atlantiques et notifié aux intéressés.

Pau, le **26 MAI 2023**

LE PREFET,



Julien CHARLES

Délais et voies de recours :

Conformément à l'article R.421-1 du code de la justice administrative, la présente décision peut faire l'objet d'un recours contentieux, dans le délai de deux mois à compter de sa notification, devant le tribunal administratif de Pau, 50 cours Lyautey, BP 43, 64010 PAU CEDEX. Elle peut également faire l'objet d'un recours gracieux auprès de Monsieur le Préfet des Pyrénées-Atlantiques. Cette démarche interrompt le délai de recours contentieux, ce dernier devant être introduit dans le délai de deux mois suivant une décision implicite ou explicite de l'autorité compétente (le silence de l'administration pendant un délai de deux mois valant décision implicite de rejet).

2/2

Préfecture des Pyrénées-Atlantiques

64-2023-05-26-00010

Arrêté portant fixation du montant du
prélèvement prévu à l'art. 302-7 du code de la
construction et de l'habitation pour 2023 -
commune Biarritz



**PRÉFET
DES PYRÉNÉES-
ATLANTIQUES**

*Liberté
Égalité
Fraternité*

**Direction départementale
des territoires et de la mer
service habitat construction**

**Arrêté n°
portant fixation du montant du prélèvement
prévu à l'article L. 302-7 du code de la construction et de l'habitation
pour l'année 2023
Commune de Biarritz**

**LE PRÉFET DES PYRÉNÉES-ATLANTIQUES
Chevalier de l'Ordre National du Mérite**

VU le code de la construction et de l'habitation, notamment ses articles L. 302-5 à L. 302-9-2 et R. 302-14 à R. 302-26 ;

VU le code général des collectivités territoriales, notamment son article L. 2332-2 ;

VU le décret n° 2023-230 du 29 mars 2023 définissant les conditions d'application du 1° du III de l'article L. 302-5 du code de la construction et de l'habitation et portant diverses mesures d'adaptation ;

VU le décret n° 2023-325 du 28 avril 2023 fixant les valeurs des seuils des ratios mentionnés à l'article R. 302-14 du code de la construction et de l'habitation pour la période triennale 2023-2025 ;

CONSIDÉRANT l'état des dépenses déductibles, prévu à l'article R. 302-17 du code de la construction et de l'habitation, produit par la commune ;

CONSIDÉRANT le nombre de 1673 logements sociaux présents sur la commune au 1^{er} janvier 2022, notifié à la commune par courrier en date du 08 décembre 2022 ;

CONSIDÉRANT le nombre de 2159 logements sociaux manquants pour atteindre l'objectif de 25 % ;

CONSIDÉRANT le potentiel fiscal par habitant de la commune en 2022 ;

CONSIDÉRANT les dépenses réelles de fonctionnement de la commune en 2021 ;

ARRÊTE

Article premier : Le montant du prélèvement visé à l'article L. 302-7 du code de la construction et de l'habitation pour l'année 2023 est fixé pour la commune de Biarritz à 585 110,59 euros. Compte tenu du montant des dépenses déductibles engagées par la commune en 2021, il ne sera pas effectué de prélèvement au titre de l'année 2022.

1/2


Direction départementale des territoires et de la mer des Pyrénées-Atlantiques
Cité Administrative – Boulevard Tourasse- CS 57577 – 64032 PAU CEDEX
Tél. (standard) : 05 59 80 86 00 - www.pyrenees-atlantiques.gouv.fr

Article 2 : Le montant de la majoration visée à l'article L. 302-9-1 du code de la construction et de l'habitation, et résultant de l'application de l'arrêté de carence en date du 11 décembre 2020, est fixé à 585 110,59 euros. Compte tenu du montant des dépenses déductibles engagées par la commune en 2021, il ne sera pas effectué de prélèvement au titre de l'année 2022.

Article 3 : Le secrétaire général de la préfecture des Pyrénées-Atlantiques, la secrétaire générale adjointe, le sous-préfet de Bayonne et le directeur départemental des territoires et de la mer sont chargés, chacun pour ce qui le concerne, de l'exécution du présent arrêté qui sera publié au recueil des actes administratifs des services de l'État dans les Pyrénées-Atlantiques et notifié aux intéressés.

Pau, le **26 MAI 2023**

LE PREFET,



Julien CHARLES

Délais et voies de recours :

Conformément à l'article R.421-1 du code de la justice administrative, la présente décision peut faire l'objet d'un recours contentieux, dans le délai de deux mois à compter de sa notification, devant le tribunal administratif de Pau, 50 cours Lyautey, BP 43, 64010 PAU CEDEX. Elle peut également faire l'objet d'un recours gracieux auprès de Monsieur le Préfet des Pyrénées-Atlantiques. Cette démarche interrompt le délai de recours contentieux, ce dernier devant être introduit dans le délai de deux mois suivant une décision implicite ou explicite de l'autorité compétente (le silence de l'administration pendant un délai de deux mois valant décision implicite de rejet).

2/2

Direction départementale des territoires et de la mer des Pyrénées-Atlantiques
Cité Administrative – Boulevard Tourasse- CS 57577 – 64032 PAU CEDEX
Tél. (standard) : 05 59 80 86 00 - www.pyrenees-atlantiques.gouv.fr

Préfecture des Pyrénées-Atlantiques

64-2023-05-26-00011

Arrêté portant fixation du montant du
prélèvement prévu à l'art. 302-7 du code de la
construction et de l'habitation pour 2023 -
commune Bidart



**PRÉFET
DES PYRÉNÉES-
ATLANTIQUES**

*Liberté
Égalité
Fraternité*

**Direction départementale
des territoires et de la mer
service habitat construction**

**Arrêté n°
portant fixation du montant du prélèvement
prévu à l'article L. 302-7 du code de la construction et de l'habitation
pour l'année 2023
Commune de Bidart**

**LE PRÉFET DES PYRÉNÉES-ATLANTIQUES
Chevalier de l'Ordre National du Mérite**

VU le code de la construction et de l'habitation, notamment ses articles L. 302-5 à L. 302-9-2 et R. 302-14 à R. 302-26 ;

VU le code général des collectivités territoriales, notamment son article L. 2332-2 ;

VU le décret n° 2023-230 du 29 mars 2023 définissant les conditions d'application du 1° du III de l'article L. 302-5 du code de la construction et de l'habitation et portant diverses mesures d'adaptation ;

VU le décret n° 2023-325 du 28 avril 2023 fixant les valeurs des seuils des ratios mentionnés à l'article R. 302-14 du code de la construction et de l'habitation pour la période triennale 2023-2025 ;

CONSIDÉRANT l'état des dépenses déductibles, prévu à l'article R. 302-17 du code de la construction et de l'habitation, produit par la commune ;

CONSIDÉRANT le nombre de 698 logements sociaux présents sur la commune au 1^{er} janvier 2022, notifié à la commune par courrier en date du 08 décembre 2022 ;

CONSIDÉRANT le nombre de 294 logements sociaux manquants pour atteindre l'objectif de 25 % ;

CONSIDÉRANT le potentiel fiscal par habitant de la commune en 2022 ;

CONSIDÉRANT les dépenses réelles de fonctionnement de la commune en 2021 ;

ARRÊTE

Article premier : Le montant du prélèvement visé à l'article L. 302-7 du code de la construction et de l'habitation pour l'année 2023 est fixé pour la commune de Bidart à 86 483,04 euros et sera affecté à la communauté d'agglomération Pays basque.

1/2

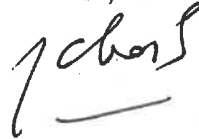
Direction départementale des territoires et de la mer des Pyrénées-Atlantiques
Cité Administrative – Boulevard Tourasse- CS 57577 – 64032 PAU CEDEX
Tél. (standard) : 05 59 80 86 00 - www.pyrenees-atlantiques.gouv.fr

Article 2 : Le prélèvement sera effectué sur les attributions mentionnées à l'article L. 2332-2 du code général des collectivités territoriales des mois d'août à novembre de l'année 2023.

Article 3 : Le secrétaire général de la préfecture des Pyrénées-Atlantiques, la secrétaire générale adjointe, le sous-préfet de Bayonne et le directeur départemental des territoires et de la mer sont chargés, chacun pour ce qui le concerne, de l'exécution du présent arrêté qui sera publié au recueil des actes administratifs des services de l'État dans les Pyrénées-Atlantiques et notifié aux intéressés.

Pau, le **26 MAI 2023**

LE PREFET,



Julien CHARLES

Délais et voies de recours :

Conformément à l'article R.421-1 du code de la justice administrative, la présente décision peut faire l'objet d'un recours contentieux, dans le délai de deux mois à compter de sa notification, devant le tribunal administratif de Pau, 50 cours Lyautey, BP 43, 64010 PAU CEDEX. Elle peut également faire l'objet d'un recours gracieux auprès de Monsieur le Préfet des Pyrénées-Atlantiques. Cette démarche interrompt le délai de recours contentieux, ce dernier devant être introduit dans le délai de deux mois suivant une décision implicite ou explicite de l'autorité compétente (le silence de l'administration pendant un délai de deux mois valant décision implicite de rejet).

2/2

Préfecture des Pyrénées-Atlantiques

64-2023-05-26-00012

Arrêté portant fixation du montant du
prélèvement prévu à l'art. 302-7 du code de la
construction et de l'habitation pour 2023 -
commune Bizanos



**PRÉFET
DES PYRÉNÉES-
ATLANTIQUES**

*Liberté
Égalité
Fraternité*

**Direction départementale
des territoires et de la mer
service habitat construction**

**Arrêté n°
portant fixation du montant du prélèvement
prévu à l'article L. 302-7 du code de la construction et de l'habitation
pour l'année 2023
Commune de Bizanos**

**LE PRÉFET DES PYRÉNÉES-ATLANTIQUES
Chevalier de l'Ordre National du Mérite**

VU le code de la construction et de l'habitation, notamment ses articles L. 302-5 à L. 302-9-2 et R. 302-14 à R. 302-26 ;

VU le code général des collectivités territoriales, notamment son article L. 2332-2 ;

VU le décret n° 2023-230 du 29 mars 2023 définissant les conditions d'application du 1° du III de l'article L. 302-5 du code de la construction et de l'habitation et portant diverses mesures d'adaptation ;

VU le décret n° 2023-325 du 28 avril 2023 fixant les valeurs des seuils des ratios mentionnés à l'article R. 302-14 du code de la construction et de l'habitation pour la période triennale 2023-2025 ;

CONSIDÉRANT l'état des dépenses déductibles, prévu à l'article R. 302-17 du code de la construction et de l'habitation, produit par la commune ;

CONSIDÉRANT le nombre de 350 logements sociaux présents sur la commune au 1^{er} janvier 2022, notifié à la commune par courrier en date du 08 décembre 2022 ;

CONSIDÉRANT le nombre de 101 logements sociaux manquants pour atteindre l'objectif de 20 % ;

CONSIDÉRANT le potentiel fiscal par habitant de la commune en 2022 ;

CONSIDÉRANT les dépenses réelles de fonctionnement de la commune en 2021 ;

ARRÊTE

Article premier : Le montant du prélèvement visé à l'article L. 302-7 du code de la construction et de l'habitation pour l'année 2023 est fixé pour la commune de Bizanos à 35 232,84 euros et sera affecté à la communauté d'agglomération Pau Béarn Pyrénées.

1/2

Direction départementale des territoires et de la mer des Pyrénées-Atlantiques
Cité Administrative – Boulevard Tourasse- CS 57577 – 64032 PAU CEDEX
Tél. (standard) : 05 59 80 86 00 - www.pyrenees-atlantiques.gouv.fr

Article 2 : Le montant de la majoration visée à l'article L. 302-9-1 du code de la construction et de l'habitation, et résultant de l'application de l'arrêté de carence en date du 11 décembre 2020, est fixé à 7 046,57 euros et est affecté au fonds national des aides à la pierre visé à l'article L. 435-1 du même code.

Article 3 : Le prélèvement et la majoration seront effectués sur les attributions mentionnées à l'article L. 2332-2 du code général des collectivités territoriales des mois d'août à novembre de l'année 2023.

Article 4 : Le secrétaire général de la préfecture des Pyrénées-Atlantiques, la secrétaire générale adjointe et le directeur départemental des territoires et de la mer sont chargés, chacun pour ce qui le concerne, de l'exécution du présent arrêté qui sera publié au recueil des actes administratifs des services de l'État dans les Pyrénées-Atlantiques et notifié aux intéressés.

Pau, le **26 MAI 2023**

LE PREFET,



Julien CHARLES

Délais et voies de recours :

Conformément à l'article R.421-1 du code de la justice administrative, la présente décision peut faire l'objet d'un recours contentieux, dans le délai de deux mois à compter de sa notification, devant le tribunal administratif de Pau, 50 cours Lyautey, BP 43, 64010 PAU CEDEX. Elle peut également faire l'objet d'un recours gracieux auprès de Monsieur le Préfet des Pyrénées-Atlantiques. Cette démarche interrompt le délai de recours contentieux, ce dernier devant être introduit dans le délai de deux mois suivant une décision implicite ou explicite de l'autorité compétente (le silence de l'administration pendant un délai de deux mois valant décision implicite de rejet).

Préfecture des Pyrénées-Atlantiques

64-2023-05-26-00015

Arrêté portant fixation du montant du
prélèvement prévu à l'art. 302-7 du code de la
construction et de l'habitation pour 2023 -
commune Ciboure



**PRÉFET
DES PYRÉNÉES-
ATLANTIQUES**

*Liberté
Égalité
Fraternité*

**Direction départementale
des territoires et de la mer
service habitat construction**

**Arrêté n°
portant fixation du montant du prélèvement
prévu à l'article L. 302-7 du code de la construction et de l'habitation
pour l'année 2023
Commune de Ciboure**

**LE PRÉFET DES PYRÉNÉES-ATLANTIQUES
Chevalier de l'Ordre National du Mérite**

VU le code de la construction et de l'habitation, notamment ses articles L. 302-5 à L. 302-9-2 et R. 302-14 à R. 302-26 ;

VU le code général des collectivités territoriales, notamment son article L. 2332-2 ;

VU le décret n° 2023-230 du 29 mars 2023 définissant les conditions d'application du 1° du III de l'article L. 302-5 du code de la construction et de l'habitation et portant diverses mesures d'adaptation ;

VU le décret n° 2023-325 du 28 avril 2023 fixant les valeurs des seuils des ratios mentionnés à l'article R. 302-14 du code de la construction et de l'habitation pour la période triennale 2023-2025 ;

CONSIDÉRANT l'état des dépenses déductibles, prévu à l'article R. 302-17 du code de la construction et de l'habitation, produit par la commune ;

CONSIDÉRANT le nombre de 519 logements sociaux présents sur la commune au 1^{er} janvier 2022, notifié à la commune par courrier en date du 08 décembre 2022 ;

CONSIDÉRANT le nombre de 409 logements sociaux manquants pour atteindre l'objectif de 25 % ;

CONSIDÉRANT le potentiel fiscal par habitant de la commune en 2022 ;

CONSIDÉRANT les dépenses réelles de fonctionnement de la commune en 2021 ;

ARRÊTE

Article premier : Le montant du prélèvement visé à l'article L. 302-7 du code de la construction et de l'habitation pour l'année 2023 est fixé pour la commune de Ciboure à 103 370,66 euros. Compte tenu du montant des dépenses déductibles engagées par la commune en 2021 et du report des années antérieures, il ne sera pas effectué de prélèvement au titre de l'année 2022.

1/2

Direction départementale des territoires et de la mer des Pyrénées-Atlantiques
Cité Administrative – Boulevard Tourasse- CS 57577 – 64032 PAU CEDEX
Tél. (standard) : 05 59 80 86 00 - www.pyrenees-atlantiques.gouv.fr

Article 2 : Le secrétaire général de la préfecture des Pyrénées-Atlantiques, la secrétaire générale adjointe, le sous-préfet de Bayonne et le directeur départemental des territoires et de la mer sont chargés, chacun pour ce qui le concerne, de l'exécution du présent arrêté qui sera publié au recueil des actes administratifs des services de l'État dans les Pyrénées-Atlantiques et notifié aux intéressés.

Pau, le **26 MAI 2023**

LE PREFET,



Julien CHARLES

Délais et voies de recours :

Conformément à l'article R.421-1 du code de la justice administrative, la présente décision peut faire l'objet d'un recours contentieux, dans le délai de deux mois à compter de sa notification, devant le tribunal administratif de Pau, 50 cours Lyautey, BP 43, 64010 PAU CEDEX. Elle peut également faire l'objet d'un recours gracieux auprès de Monsieur le Préfet des Pyrénées-Atlantiques. Cette démarche interrompt le délai de recours contentieux, ce dernier devant être introduit dans le délai de deux mois suivant une décision implicite ou explicite de l'autorité compétente (le silence de l'administration pendant un délai de deux mois valant décision implicite de rejet).

2/2

Préfecture des Pyrénées-Atlantiques

64-2023-05-26-00008

Arrêté portant fixation du montant du
prélèvement prévu à l'art. 302-7 du code de la
construction et de l'habitation pour 2023 -
commune d'Anglet



**PRÉFET
DES PYRÉNÉES-
ATLANTIQUES**

*Liberté
Égalité
Fraternité*

**Direction départementale
des territoires et de la mer
service habitat construction**

**Arrêté n°
portant fixation du montant du prélèvement
prévu à l'article L. 302-7 du code de la construction et de l'habitation
pour l'année 2023
Commune d'Anglet**

**LE PRÉFET DES PYRÉNÉES-ATLANTIQUES
Chevalier de l'Ordre National du Mérite**

VU le code de la construction et de l'habitation, notamment ses articles L. 302-5 à L. 302-9-2 et R. 302-14 à R. 302-26 ;

VU le code général des collectivités territoriales, notamment son article L. 2332-2 ;

VU le décret n° 2023-230 du 29 mars 2023 définissant les conditions d'application du 1° du III de l'article L. 302-5 du code de la construction et de l'habitation et portant diverses mesures d'adaptation ;

VU le décret n° 2023-325 du 28 avril 2023 fixant les valeurs des seuils des ratios mentionnés à l'article R. 302-14 du code de la construction et de l'habitation pour la période triennale 2023-2025 ;

CONSIDÉRANT l'état des dépenses déductibles, prévu à l'article R. 302-17 du code de la construction et de l'habitation, produit par la commune ;

CONSIDÉRANT le nombre de 3777 logements sociaux présents sur la commune au 1^{er} janvier 2022, notifié à la commune par courrier en date du 08 décembre 2022 ;

CONSIDÉRANT le nombre de 2071 logements sociaux manquants pour atteindre l'objectif de 25 % ;

CONSIDÉRANT le potentiel fiscal par habitant de la commune en 2022 ;

CONSIDÉRANT les dépenses réelles de fonctionnement de la commune en 2021 ;

ARRÊTE

Article premier : Le montant du prélèvement visé à l'article L. 302-7 du code de la construction et de l'habitation pour l'année 2023 est fixé pour la commune d'Anglet à 538 687,81 euros. Compte tenu du report des dépenses déductibles des années antérieures, il ne sera pas effectué de prélèvement au titre de l'année 2022.

1/2

Direction départementale des territoires et de la mer des Pyrénées-Atlantiques
Cité Administrative – Boulevard Tourasse- CS 57577 – 64032 PAU CEDEX
Tél. (standard) : 05 59 80 86 00 - www.pyrenees-atlantiques.gouv.fr

Article 2 : Le secrétaire général de la préfecture des Pyrénées-Atlantiques, la secrétaire générale adjointe, le sous-préfet de Bayonne et le directeur départemental des territoires et de la mer sont chargés, chacun pour ce qui le concerne, de l'exécution du présent arrêté qui sera publié au recueil des actes administratifs des services de l'État dans les Pyrénées-Atlantiques et notifié aux intéressés.

Pau, le **26 MAI 2023**

LE PREFET,



Julien CHARLES

Délais et voies de recours :

Conformément à l'article R.421-1 du code de la justice administrative, la présente décision peut faire l'objet d'un recours contentieux, dans le délai de deux mois à compter de sa notification, devant le tribunal administratif de Pau, 50 cours Lyautey, BP 43, 64010 PAU CEDEX. Elle peut également faire l'objet d'un recours gracieux auprès de Monsieur le Préfet des Pyrénées-Atlantiques. Cette démarche interrompt le délai de recours contentieux, ce dernier devant être introduit dans le délai de deux mois suivant une décision implicite ou explicite de l'autorité compétente (le silence de l'administration pendant un délai de deux mois valant décision implicite de rejet).

2/2

Préfecture des Pyrénées-Atlantiques

64-2023-05-26-00016

Arrêté portant fixation du montant du
prélèvement prévu à l'art. 302-7 du code de la
construction et de l'habitation pour 2023 -
commune Gan



**PRÉFET
DES PYRÉNÉES-
ATLANTIQUES**

*Liberté
Égalité
Fraternité*

**Direction départementale
des territoires et de la mer
service habitat construction**

**Arrêté n°
portant fixation du montant du prélèvement
prévu à l'article L. 302-7 du code de la construction et de l'habitation
pour l'année 2023
Commune de Gan**

**LE PRÉFET DES PYRÉNÉES-ATLANTIQUES
Chevalier de l'Ordre National du Mérite**

VU le code de la construction et de l'habitation, notamment ses articles L. 302-5 à L. 302-9-2 et R. 302-14 à R. 302-26 ;

VU le code général des collectivités territoriales, notamment son article L. 2332-2 ;

VU le décret n° 2023-230 du 29 mars 2023 définissant les conditions d'application du 1° du III de l'article L. 302-5 du code de la construction et de l'habitation et portant diverses mesures d'adaptation ;

VU le décret n° 2023-325 du 28 avril 2023 fixant les valeurs des seuils des ratios mentionnés à l'article R. 302-14 du code de la construction et de l'habitation pour la période triennale 2023-2025 ;

CONSIDÉRANT l'état des dépenses déductibles, prévu à l'article R. 302-17 du code de la construction et de l'habitation, produit par la commune ;

CONSIDÉRANT le nombre de 239 logements sociaux présents sur la commune au 1^{er} janvier 2022, notifié à la commune par courrier en date du 08 décembre 2022 ;

CONSIDÉRANT le nombre de 259 logements sociaux manquants pour atteindre l'objectif de 20 % ;

CONSIDÉRANT le potentiel fiscal par habitant de la commune en 2022 ;

CONSIDÉRANT les dépenses réelles de fonctionnement de la commune en 2021 ;

ARRÊTE

Article premier : Le montant du prélèvement visé à l'article L. 302-7 du code de la construction et de l'habitation pour l'année 2023 est fixé pour la commune de Gan à 67 262,30 euros. Compte tenu du montant des dépenses déductibles engagées par la commune en 2021, le montant du prélèvement s'élève à 53 904,50 et sera affecté à la communauté d'agglomération Pau Béarn Pyrénées.

1/2

Direction départementale des territoires et de la mer des Pyrénées-Atlantiques
Cité Administrative – Boulevard Tourasse- CS 57577 – 64032 PAU CEDEX
Tél. (standard) : 05 59 80 86 00 - www.pyrenees-atlantiques.gouv.fr

Article 2 : Le prélèvement sera effectué sur les attributions mentionnées à l'article L. 2332-2 du code général des collectivités territoriales des mois d'août à novembre de l'année 2023.

Article 3 : Le secrétaire général de la préfecture des Pyrénées-Atlantiques, la secrétaire générale adjointe et le directeur départemental des territoires et de la mer sont chargés, chacun pour ce qui le concerne, de l'exécution du présent arrêté qui sera publié au recueil des actes administratifs des services de l'État dans les Pyrénées-Atlantiques et notifié aux intéressés.

Pau, le 26 MAI 2023

LE PREFET,



Julien CHARLES

Délais et voies de recours :

Conformément à l'article R.421-1 du code de la justice administrative, la présente décision peut faire l'objet d'un recours contentieux, dans le délai de deux mois à compter de sa notification, devant le tribunal administratif de Pau, 50 cours Lyautey, BP 43, 64010 PAU CEDEX. Elle peut également faire l'objet d'un recours gracieux auprès de Monsieur le Préfet des Pyrénées-Atlantiques. Cette démarche interrompt le délai de recours contentieux, ce dernier devant être introduit dans le délai de deux mois suivant une décision implicite ou explicite de l'autorité compétente (le silence de l'administration pendant un délai de deux mois valant décision implicite de rejet).

Préfecture des Pyrénées-Atlantiques

64-2023-05-26-00017

Arrêté portant fixation du montant du
prélèvement prévu à l'art. 302-7 du code de la
construction et de l'habitation pour 2023 -
commune Gelos



**PRÉFET
DES PYRÉNÉES-
ATLANTIQUES**

*Liberté
Égalité
Fraternité*

**Direction départementale
des territoires et de la mer
service habitat construction**

**Arrêté n°
portant fixation du montant du prélèvement
prévu à l'article L. 302-7 du code de la construction et de l'habitation
pour l'année 2023
Commune de Gelos**

**LE PRÉFET DES PYRÉNÉES-ATLANTIQUES
Chevalier de l'Ordre National du Mérite**

VU le code de la construction et de l'habitation, notamment ses articles L. 302-5 à L. 302-9-2 et R. 302-14 à R. 302-26 ;

VU le code général des collectivités territoriales, notamment son article L. 2332-2 ;

VU le décret n° 2023-230 du 29 mars 2023 définissant les conditions d'application du 1° du III de l'article L. 302-5 du code de la construction et de l'habitation et portant diverses mesures d'adaptation ;

VU le décret n° 2023-325 du 28 avril 2023 fixant les valeurs des seuils des ratios mentionnés à l'article R. 302-14 du code de la construction et de l'habitation pour la période triennale 2023-2025 ;

CONSIDÉRANT l'état des dépenses déductibles, prévu à l'article R. 302-17 du code de la construction et de l'habitation, produit par la commune ;

CONSIDÉRANT le nombre de 248 logements sociaux présents sur la commune au 1^{er} janvier 2022, notifié à la commune par courrier en date du 08 décembre 2022 ;

CONSIDÉRANT le nombre de 84 logements sociaux manquants pour atteindre l'objectif de 20 % ;

CONSIDÉRANT le potentiel fiscal par habitant de la commune en 2022 ;

CONSIDÉRANT les dépenses réelles de fonctionnement de la commune en 2021 ;

ARRÊTE

Article premier : Le montant du prélèvement visé à l'article L. 302-7 du code de la construction et de l'habitation pour l'année 2023 est fixé pour la commune de Gelos à 22 976,52 euros. Compte tenu du montant des dépenses déductibles engagées par la commune en 2021, il ne sera pas effectué de prélèvement au titre de l'année 2022.


1/2

Direction départementale des territoires et de la mer des Pyrénées-Atlantiques
Cité Administrative – Boulevard Tourasse- CS 57577 – 64032 PAU CEDEX
Tél. (standard) : 05 59 80 86 00 - www.pyrenees-atlantiques.gouv.fr

Article 2 : Le secrétaire général de la préfecture des Pyrénées-Atlantiques, la secrétaire générale adjointe et le directeur départemental des territoires et de la mer sont chargés, chacun pour ce qui le concerne, de l'exécution du présent arrêté qui sera publié au recueil des actes administratifs des services de l'État dans les Pyrénées-Atlantiques et notifié aux intéressés.

Pau, le **26 MAI 2023**

LE PREFET,



Julien CHARLES

Délais et voies de recours :

Conformément à l'article R.421-1 du code de la justice administrative, la présente décision peut faire l'objet d'un recours contentieux, dans le délai de deux mois à compter de sa notification, devant le tribunal administratif de Pau, 50 cours Lyautey, BP 43, 64010 PAU CEDEX. Elle peut également faire l'objet d'un recours gracieux auprès de Monsieur le Préfet des Pyrénées-Atlantiques. Cette démarche interrompt le délai de recours contentieux, ce dernier devant être introduit dans le délai de deux mois suivant une décision implicite ou explicite de l'autorité compétente (le silence de l'administration pendant un délai de deux mois valant décision implicite de rejet).

Préfecture des Pyrénées-Atlantiques

64-2023-05-26-00018

Arrêté portant fixation du montant du
prélèvement prévu à l'art. 302-7 du code de la
construction et de l'habitation pour 2023 -
commune Hasparren



**PRÉFET
DES PYRÉNÉES-
ATLANTIQUES**

*Liberté
Égalité
Fraternité*

**Direction départementale
des territoires et de la mer
service habitat construction**

**Arrêté n°
portant fixation du montant du prélèvement
prévu à l'article L. 302-7 du code de la construction et de l'habitation
pour l'année 2023
Commune d'Hasparren**

**LE PRÉFET DES PYRÉNÉES-ATLANTIQUES
Chevalier de l'Ordre National du Mérite**

VU le code de la construction et de l'habitation, notamment ses articles L. 302-5 à L. 302-9-2 et R. 302-14 à R. 302-26 ;

VU le code général des collectivités territoriales, notamment son article L. 2332-2 ;

VU le décret n° 2023-230 du 29 mars 2023 définissant les conditions d'application du 1° du III de l'article L. 302-5 du code de la construction et de l'habitation et portant diverses mesures d'adaptation ;

VU le décret n° 2023-325 du 28 avril 2023 fixant les valeurs des seuils des ratios mentionnés à l'article R. 302-14 du code de la construction et de l'habitation pour la période triennale 2023-2025 ;

CONSIDÉRANT l'état des dépenses déductibles, prévu à l'article R. 302-17 du code de la construction et de l'habitation, produit par la commune ;

CONSIDÉRANT le nombre de 232 logements sociaux présents sur la commune au 1^{er} janvier 2022, notifié à la commune par courrier en date du 08 décembre 2022 ;

CONSIDÉRANT le nombre de 603 logements sociaux manquants pour atteindre l'objectif de 25 % ;

CONSIDÉRANT le potentiel fiscal par habitant de la commune en 2022 ;

CONSIDÉRANT les dépenses réelles de fonctionnement de la commune en 2021 ;

ARRÊTE

Article premier : Le montant du prélèvement visé à l'article L. 302-7 du code de la construction et de l'habitation pour l'année 2023 est fixé pour la commune d'Hasparren à 130 579,65 euros et sera affecté à la communauté d'agglomération Pays basque.

1/2

Direction départementale des territoires et de la mer des Pyrénées-Atlantiques
Cité Administrative – Boulevard Tourasse- CS 57577 – 64032 PAU CEDEX
Tél. (standard) : 05 59 80 86 00 - www.pyrenees-atlantiques.gouv.fr

Article 2 : Le prélèvement sera effectué sur les attributions mentionnées à l'article L. 2332-2 du code général des collectivités territoriales des mois d'août à novembre de l'année 2023.

Article 3 : Le secrétaire général de la préfecture des Pyrénées-Atlantiques, la secrétaire générale adjointe, le sous-préfet de Bayonne et le directeur départemental des territoires et de la mer sont chargés, chacun pour ce qui le concerne, de l'exécution du présent arrêté qui sera publié au recueil des actes administratifs des services de l'État dans les Pyrénées-Atlantiques et notifié aux intéressés.

Pau, le **26 MAI 2023**

LE PREFET,



Julien CHARLES

Délais et voies de recours :

Conformément à l'article R.421-1 du code de la justice administrative, la présente décision peut faire l'objet d'un recours contentieux, dans le délai de deux mois à compter de sa notification, devant le tribunal administratif de Pau, 50 cours Lyautey, BP 43, 64010 PAU CEDEX. Elle peut également faire l'objet d'un recours gracieux auprès de Monsieur le Préfet des Pyrénées-Atlantiques. Cette démarche interrompt le délai de recours contentieux, ce dernier devant être introduit dans le délai de deux mois suivant une décision implicite ou explicite de l'autorité compétente (le silence de l'administration pendant un délai de deux mois valant décision implicite de rejet).

Préfecture des Pyrénées-Atlantiques

64-2023-05-26-00019

Arrêté portant fixation du montant du
prélèvement prévu à l'art. 302-7 du code de la
construction et de l'habitation pour 2023 -
commune Hendaye



**PRÉFET
DES PYRÉNÉES-
ATLANTIQUES**

*Liberté
Égalité
Fraternité*

**Direction départementale
des territoires et de la mer
service habitat construction**

**Arrêté n°
portant fixation du montant du prélèvement
prévu à l'article L. 302-7 du code de la construction et de l'habitation
pour l'année 2023
Commune d'Hendaye**

**LE PRÉFET DES PYRÉNÉES-ATLANTIQUES
Chevalier de l'Ordre National du Mérite**

VU le code de la construction et de l'habitation, notamment ses articles L. 302-5 à L. 302-9-2 et R. 302-14 à R. 302-26 ;

VU le code général des collectivités territoriales, notamment son article L. 2332-2 ;

VU le décret n° 2023-230 du 29 mars 2023 définissant les conditions d'application du 1° du III de l'article L. 302-5 du code de la construction et de l'habitation et portant diverses mesures d'adaptation ;

VU le décret n° 2023-325 du 28 avril 2023 fixant les valeurs des seuils des ratios mentionnés à l'article R. 302-14 du code de la construction et de l'habitation pour la période triennale 2023-2025 ;

CONSIDÉRANT l'état des dépenses déductibles, prévu à l'article R. 302-17 du code de la construction et de l'habitation, produit par la commune ;

CONSIDÉRANT le nombre de 1474 logements sociaux présents sur la commune au 1^{er} janvier 2022, notifié à la commune par courrier en date du 08 décembre 2022 ;

CONSIDÉRANT le nombre de 736 logements sociaux manquants pour atteindre l'objectif de 25 % ;

CONSIDÉRANT le potentiel fiscal par habitant de la commune en 2022 ;

CONSIDÉRANT les dépenses réelles de fonctionnement de la commune en 2021 ;

ARRÊTE

Article premier : Le montant du prélèvement visé à l'article L. 302-7 du code de la construction et de l'habitation pour l'année 2023 est fixé pour la commune d'Hendaye à 176 286,72 euros et sera affecté à la communauté d'agglomération Pays basque.

1/2

Direction départementale des territoires et de la mer des Pyrénées-Atlantiques
Cité Administrative – Boulevard Tourasse- CS 57577 – 64032 PAU CEDEX
Tél. (standard) : 05 59 80 86 00 - www.pyrenees-atlantiques.gouv.fr

Article 2 : Le montant de la majoration visée à l'article L. 302-9-1 du code de la construction et de l'habitation, et résultant de l'application de l'arrêté de carence en date du 11 décembre 2020, est fixé à 17 628,67 euros et est affecté au fonds national des aides à la pierre visé à l'article L. 435-1 du même code.

Article 3 : Le prélèvement et la majoration seront effectués sur les attributions mentionnées à l'article L. 2332-2 du code général des collectivités territoriales des mois d'août à novembre de l'année 2023.

Article 4 : Le secrétaire général de la préfecture des Pyrénées-Atlantiques, la secrétaire générale adjointe, le sous-préfet de Bayonne et le directeur départemental des territoires et de la mer sont chargés, chacun pour ce qui le concerne, de l'exécution du présent arrêté qui sera publié au recueil des actes administratifs des services de l'État dans les Pyrénées-Atlantiques et notifié aux intéressés.

Pau, le **26 MAI 2023**

LE PREFET,



Julien CHARLES

Délais et voies de recours :

Conformément à l'article R.421-1 du code de la justice administrative, la présente décision peut faire l'objet d'un recours contentieux, dans le délai de deux mois à compter de sa notification, devant le tribunal administratif de Pau, 50 cours Lyautey, BP 43, 64010 PAU CEDEX. Elle peut également faire l'objet d'un recours gracieux auprès de Monsieur le Préfet des Pyrénées-Atlantiques. Cette démarche interrompt le délai de recours contentieux, ce dernier devant être introduit dans le délai de deux mois suivant une décision implicite ou explicite de l'autorité compétente (le silence de l'administration pendant un délai de deux mois valant décision implicite de rejet).

2/2

Préfecture des Pyrénées-Atlantiques

64-2023-05-26-00020

Arrêté portant fixation du montant du
prélèvement prévu à l'art. 302-7 du code de la
construction et de l'habitation pour 2023 -
commune Idron



**PRÉFET
DES PYRÉNÉES-
ATLANTIQUES**

*Liberté
Égalité
Fraternité*

**Direction départementale
des territoires et de la mer
service habitat construction**

**Arrêté n°
portant fixation du montant du prélèvement
prévu à l'article L. 302-7 du code de la construction et de l'habitation
pour l'année 2023
Commune d'Idron**

**LE PRÉFET DES PYRÉNÉES-ATLANTIQUES
Chevalier de l'Ordre National du Mérite**

VU le code de la construction et de l'habitation, notamment ses articles L. 302-5 à L. 302-9-2 et R. 302-14 à R. 302-26 ;

VU le code général des collectivités territoriales, notamment son article L. 2332-2 ;

VU le décret n° 2023-230 du 29 mars 2023 définissant les conditions d'application du 1° du III de l'article L. 302-5 du code de la construction et de l'habitation et portant diverses mesures d'adaptation ;

VU le décret n° 2023-325 du 28 avril 2023 fixant les valeurs des seuils des ratios mentionnés à l'article R. 302-14 du code de la construction et de l'habitation pour la période triennale 2023-2025 ;

CONSIDÉRANT l'état des dépenses déductibles, prévu à l'article R. 302-17 du code de la construction et de l'habitation, produit par la commune ;

CONSIDÉRANT le nombre de 210 logements sociaux présents sur la commune au 1^{er} janvier 2022, notifié à la commune par courrier en date du 08 décembre 2022 ;

CONSIDÉRANT le nombre de 225 logements sociaux manquants pour atteindre l'objectif de 20 % ;

CONSIDÉRANT le potentiel fiscal par habitant de la commune en 2022 ;

CONSIDÉRANT les dépenses réelles de fonctionnement de la commune en 2021 ;

ARRÊTE

Article premier : Le montant du prélèvement visé à l'article L. 302-7 du code de la construction et de l'habitation pour l'année 2023 est fixé pour la commune d'Idron à 66 795,75 euros. Compte tenu du montant des dépenses déductibles engagées par la commune en 2021 et du report des années antérieures, il ne sera pas effectué de prélèvement au titre de l'année 2022.


1/2

Direction départementale des territoires et de la mer des Pyrénées-Atlantiques
Cité Administrative – Boulevard Tourasse- CS 57577 – 64032 PAU CEDEX
Tél. (standard) : 05 59 80 86 00 - www.pyrenees-atlantiques.gouv.fr

Article 2 : Le secrétaire général de la préfecture des Pyrénées-Atlantiques, la secrétaire générale adjointe et le directeur départemental des territoires et de la mer sont chargés, chacun pour ce qui le concerne, de l'exécution du présent arrêté qui sera publié au recueil des actes administratifs des services de l'État dans les Pyrénées-Atlantiques et notifié aux intéressés.

Pau, le **26 MAI 2023**

LE PREFET,



Julien CHARLES

Délais et voies de recours :

Conformément à l'article R.421-1 du code de la justice administrative, la présente décision peut faire l'objet d'un recours contentieux, dans le délai de deux mois à compter de sa notification, devant le tribunal administratif de Pau, 50 cours Lyautey, BP 43, 64010 PAU CEDEX. Elle peut également faire l'objet d'un recours gracieux auprès de Monsieur le Préfet des Pyrénées-Atlantiques. Cette démarche interrompt le délai de recours contentieux, ce dernier devant être introduit dans le délai de deux mois suivant une décision implicite ou explicite de l'autorité compétente (le silence de l'administration pendant un délai de deux mois valant décision implicite de rejet).

Préfecture des Pyrénées-Atlantiques

64-2023-05-26-00021

Arrêté portant fixation du montant du
prélèvement prévu à l'art. 302-7 du code de la
construction et de l'habitation pour 2023 -
commune Lescar



**PRÉFET
DES PYRÉNÉES-
ATLANTIQUES**

*Liberté
Égalité
Fraternité*

**Direction départementale
des territoires et de la mer
service habitat construction**

**Arrêté n°
portant fixation du montant du prélèvement
prévu à l'article L. 302-7 du code de la construction et de l'habitation
pour l'année 2023
Commune de Lescar**

**LE PRÉFET DES PYRÉNÉES-ATLANTIQUES
Chevalier de l'Ordre National du Mérite**

VU le code de la construction et de l'habitation, notamment ses articles L. 302-5 à L. 302-9-2 et R. 302-14 à R. 302-26 ;

VU le code général des collectivités territoriales, notamment son article L. 2332-2 ;

VU le décret n° 2023-230 du 29 mars 2023 définissant les conditions d'application du 1° du III de l'article L. 302-5 du code de la construction et de l'habitation et portant diverses mesures d'adaptation ;

VU le décret n° 2023-325 du 28 avril 2023 fixant les valeurs des seuils des ratios mentionnés à l'article R. 302-14 du code de la construction et de l'habitation pour la période triennale 2023-2025 ;

CONSIDÉRANT l'état des dépenses déductibles, prévu à l'article R. 302-17 du code de la construction et de l'habitation, produit par la commune ;

CONSIDÉRANT le nombre de 697 logements sociaux présents sur la commune au 1^{er} janvier 2022, notifié à la commune par courrier en date du 08 décembre 2022 ;

CONSIDÉRANT le nombre de 125 logements sociaux manquants pour atteindre l'objectif de 20 % ;

CONSIDÉRANT le potentiel fiscal par habitant de la commune en 2022 ;

CONSIDÉRANT les dépenses réelles de fonctionnement de la commune en 2021 ;

ARRÊTE

Article premier : Le montant du prélèvement visé à l'article L. 302-7 du code de la construction et de l'habitation pour l'année 2023 est fixé pour la commune de Lescar à 52 341,25 euros. Compte tenu du montant des dépenses déductibles engagées par la commune en 2021, il ne sera pas effectué de prélèvement au titre de l'année 2022.

1/2

Direction départementale des territoires et de la mer des Pyrénées-Atlantiques
Cité Administrative – Boulevard Tourasse- CS 57577 – 64032 PAU CEDEX
Tél. (standard) : 05 59 80 86 00 - www.pyrenees-atlantiques.gouv.fr

Article 2 : Le secrétaire général de la préfecture des Pyrénées-Atlantiques, la secrétaire générale adjointe et le directeur départemental des territoires et de la mer sont chargés, chacun pour ce qui le concerne, de l'exécution du présent arrêté qui sera publié au recueil des actes administratifs des services de l'État dans les Pyrénées-Atlantiques et notifié aux intéressés.

Pau, le **26 MAI 2023**

LE PREFET,



Julien CHARLES

Délais et voies de recours :

Conformément à l'article R.421-1 du code de la justice administrative, la présente décision peut faire l'objet d'un recours contentieux, dans le délai de deux mois à compter de sa notification, devant le tribunal administratif de Pau, 50 cours Lyautey, BP 43, 64010 PAU CEDEX. Elle peut également faire l'objet d'un recours gracieux auprès de Monsieur le Préfet des Pyrénées-Atlantiques. Cette démarche interrompt le délai de recours contentieux, ce dernier devant être introduit dans le délai de deux mois suivant une décision implicite ou explicite de l'autorité compétente (le silence de l'administration pendant un délai de deux mois valant décision implicite de rejet).

2/2

Préfecture des Pyrénées-Atlantiques

64-2023-05-26-00022

Arrêté portant fixation du montant du
prélèvement prévu à l'art. 302-7 du code de la
construction et de l'habitation pour 2023 -
commune Lons



**PRÉFET
DES PYRÉNÉES-
ATLANTIQUES**

*Liberté
Égalité
Fraternité*

**Direction départementale
des territoires et de la mer
service habitat construction**

**Arrêté n°
portant fixation du montant du prélèvement
prévu à l'article L. 302-7 du code de la construction et de l'habitation
pour l'année 2023
Commune de Lons**

**LE PRÉFET DES PYRÉNÉES-ATLANTIQUES
Chevalier de l'Ordre National du Mérite**

VU le code de la construction et de l'habitation, notamment ses articles L. 302-5 à L. 302-9-2 et R. 302-14 à R. 302-26 ;

VU le code général des collectivités territoriales, notamment son article L. 2332-2 ;

VU le décret n° 2023-230 du 29 mars 2023 définissant les conditions d'application du 1° du III de l'article L. 302-5 du code de la construction et de l'habitation et portant diverses mesures d'adaptation ;

VU le décret n° 2023-325 du 28 avril 2023 fixant les valeurs des seuils des ratios mentionnés à l'article R. 302-14 du code de la construction et de l'habitation pour la période triennale 2023-2025 ;

CONSIDÉRANT l'état des dépenses déductibles, prévu à l'article R. 302-17 du code de la construction et de l'habitation, produit par la commune ;

CONSIDÉRANT le nombre de 1173 logements sociaux présents sur la commune au 1^{er} janvier 2022, notifié à la commune par courrier en date du 08 décembre 2022 ;

CONSIDÉRANT le nombre de 110 logements sociaux manquants pour atteindre l'objectif de 20 % ;

CONSIDÉRANT le potentiel fiscal par habitant de la commune en 2022 ;

CONSIDÉRANT les dépenses réelles de fonctionnement de la commune en 2021 ;


ARRÊTE

Article premier : Le montant du prélèvement visé à l'article L. 302-7 du code de la construction et de l'habitation pour l'année 2023 est fixé pour la commune de Lons à 43 835,00 euros. Compte tenu du montant des dépenses déductibles engagées par la commune en 2021 et du report des années antérieures, il ne sera pas effectué de prélèvement au titre de l'année 2022.

Article 2 : Le secrétaire général de la préfecture des Pyrénées-Atlantiques, la secrétaire générale adjointe et le directeur départemental des territoires et de la mer sont chargés, chacun pour ce qui le concerne, de l'exécution du présent arrêté qui sera publié au recueil des actes administratifs des services de l'État dans les Pyrénées-Atlantiques et notifié aux intéressés.

Pau, le **26 MAI 2023**

LE PREFET,



Julien CHARLES

Délais et voies de recours :

Conformément à l'article R.421-1 du code de la justice administrative, la présente décision peut faire l'objet d'un recours contentieux, dans le délai de deux mois à compter de sa notification, devant le tribunal administratif de Pau, 50 cours Lyautey, BP 43, 64010 PAU CEDEX. Elle peut également faire l'objet d'un recours gracieux auprès de Monsieur le Préfet des Pyrénées-Atlantiques. Cette démarche interrompt le délai de recours contentieux, ce dernier devant être introduit dans le délai de deux mois suivant une décision implicite ou explicite de l'autorité compétente (le silence de l'administration pendant un délai de deux mois valant décision implicite de rejet).

Préfecture des Pyrénées-Atlantiques

64-2023-05-26-00023

Arrêté portant fixation du montant du
prélèvement prévu à l'art. 302-7 du code de la
construction et de l'habitation pour 2023 -
commune Morlaas



**PRÉFET
DES PYRÉNÉES-
ATLANTIQUES**

*Liberté
Égalité
Fraternité*

**Direction départementale
des territoires et de la mer
service habitat construction**

**Arrêté n°
portant fixation du montant du prélèvement
prévu à l'article L. 302-7 du code de la construction et de l'habitation
pour l'année 2023
Commune de Morlaàs**

**LE PRÉFET DES PYRÉNÉES-ATLANTIQUES
Chevalier de l'Ordre National du Mérite**

VU le code de la construction et de l'habitation, notamment ses articles L. 302-5 à L. 302-9-2 et R. 302-14 à R. 302-26 ;

VU le code général des collectivités territoriales, notamment son article L. 2332-2 ;

VU le décret n° 2023-230 du 29 mars 2023 définissant les conditions d'application du 1° du III de l'article L. 302-5 du code de la construction et de l'habitation et portant diverses mesures d'adaptation ;

VU le décret n° 2023-325 du 28 avril 2023 fixant les valeurs des seuils des ratios mentionnés à l'article R. 302-14 du code de la construction et de l'habitation pour la période triennale 2023-2025 ;

CONSIDÉRANT l'état des dépenses déductibles, prévu à l'article R. 302-17 du code de la construction et de l'habitation, produit par la commune ;

CONSIDÉRANT le nombre de 314 logements sociaux présents sur la commune au 1^{er} janvier 2022, notifié à la commune par courrier en date du 08 décembre 2022 ;

CONSIDÉRANT le nombre de 77 logements sociaux manquants pour atteindre l'objectif de 20 % ;

CONSIDÉRANT le potentiel fiscal par habitant de la commune en 2022 ;

CONSIDÉRANT les dépenses réelles de fonctionnement de la commune en 2021 ;

ARRÊTE

Article premier : Le montant du prélèvement visé à l'article L. 302-7 du code de la construction et de l'habitation pour l'année 2023 est fixé pour la commune de Morlaàs à 19 246,15 euros. Compte tenu du montant des dépenses déductibles engagées par la commune en 2021 et du report des années antérieures, il ne sera pas effectué de prélèvement au titre de l'année 2022.

1/2

Direction départementale des territoires et de la mer des Pyrénées-Atlantiques
Cité Administrative – Boulevard Tourasse- CS 57577 – 64032 PAU CEDEX
Tél. (standard) : 05 59 80 86 00 - www.pyrenees-atlantiques.gouv.fr

Article 2 : Le secrétaire général de la préfecture des Pyrénées-Atlantiques, la secrétaire générale adjointe et le directeur départemental des territoires et de la mer sont chargés, chacun pour ce qui le concerne, de l'exécution du présent arrêté qui sera publié au recueil des actes administratifs des services de l'État dans les Pyrénées-Atlantiques et notifié aux intéressés.

Pau, le **26 MAI 2023**

LE PREFET,



Julien CHARLES

Délais et voies de recours :

Conformément à l'article R.421-1 du code de la justice administrative, la présente décision peut faire l'objet d'un recours contentieux, dans le délai de deux mois à compter de sa notification, devant le tribunal administratif de Pau, 50 cours Lyauté, BP 43, 64010 PAU CEDEX. Elle peut également faire l'objet d'un recours gracieux auprès de Monsieur le Préfet des Pyrénées-Atlantiques. Cette démarche interrompt le délai de recours contentieux, ce dernier devant être introduit dans le délai de deux mois suivant une décision implicite ou explicite de l'autorité compétente (le silence de l'administration pendant un délai de deux mois vaut décision implicite de rejet).

2/2

Préfecture des Pyrénées-Atlantiques

64-2023-05-26-00024

Arrêté portant fixation du montant du
prélèvement prévu à l'art. 302-7 du code de la
construction et de l'habitation pour 2023 -
commune Mouguerre



**PRÉFET
DES PYRÉNÉES-
ATLANTIQUES**

*Liberté
Égalité
Fraternité*

**Direction départementale
des territoires et de la mer
service habitat construction**

**Arrêté n°
portant fixation du montant du prélèvement
prévu à l'article L. 302-7 du code de la construction et de l'habitation
pour l'année 2023
Commune de Mouguerre**

**LE PRÉFET DES PYRÉNÉES-ATLANTIQUES
Chevalier de l'Ordre National du Mérite**

VU le code de la construction et de l'habitation, notamment ses articles L. 302-5 à L. 302-9-2 et R. 302-14 à R. 302-26 ;

VU le code général des collectivités territoriales, notamment son article L. 2332-2 ;

VU le décret n° 2023-230 du 29 mars 2023 définissant les conditions d'application du 1° du III de l'article L. 302-5 du code de la construction et de l'habitation et portant diverses mesures d'adaptation ;

VU le décret n° 2023-325 du 28 avril 2023 fixant les valeurs des seuils des ratios mentionnés à l'article R. 302-14 du code de la construction et de l'habitation pour la période triennale 2023-2025 ;

CONSIDÉRANT l'état des dépenses déductibles, prévu à l'article R. 302-17 du code de la construction et de l'habitation, produit par la commune ;

CONSIDÉRANT le nombre de 228 logements sociaux présents sur la commune au 1^{er} janvier 2022, notifié à la commune par courrier en date du 08 décembre 2022 ;

CONSIDÉRANT le nombre de 350 logements sociaux manquants pour atteindre l'objectif de 25 % ;

CONSIDÉRANT le potentiel fiscal par habitant de la commune en 2022 ;

CONSIDÉRANT les dépenses réelles de fonctionnement de la commune en 2021 ;

ARRÊTE

Article premier : Le montant du prélèvement visé à l'article L. 302-7 du code de la construction et de l'habitation pour l'année 2023 est fixé pour la commune de Mouguerre à 102 662,00 euros. Compte tenu du montant des dépenses déductibles engagées par la commune en 2021, il ne sera pas effectué de prélèvement au titre de l'année 2022.

1/2

Direction départementale des territoires et de la mer des Pyrénées-Atlantiques
Cité Administrative – Boulevard Tourasse- CS 57577 – 64032 PAU CEDEX
Tél. (standard) : 05 59 80 86 00 - www.pyrenees-atlantiques.gouv.fr

Article 2 : Le montant de la majoration visée à l'article L. 302-9-1 du code de la construction et de l'habitation, et résultant de l'application de l'arrêté de carence en date du 11 décembre 2020, est fixé à 20 532,40 euros. Compte tenu du montant des dépenses déductibles engagées par la commune en 2021, il ne sera pas effectué de prélèvement au titre de l'année 2022.

Article 3 : Le secrétaire général de la préfecture des Pyrénées-Atlantiques, la secrétaire générale adjointe, le sous-préfet de Bayonne et le directeur départemental des territoires et de la mer sont chargés, chacun pour ce qui le concerne, de l'exécution du présent arrêté qui sera publié au recueil des actes administratifs des services de l'État dans les Pyrénées-Atlantiques et notifié aux intéressés.

Pau, le **26 MAI 2023**

LE PREFET,



Julien CHARLES

Délais et voies de recours :

Conformément à l'article R.421-1 du code de la justice administrative, la présente décision peut faire l'objet d'un recours contentieux, dans le délai de deux mois à compter de sa notification, devant le tribunal administratif de Pau, 50 cours Lyautey, BP 43, 64010 PAU CEDEX. Elle peut également faire l'objet d'un recours gracieux auprès de Monsieur le Préfet des Pyrénées-Atlantiques. Cette démarche interrompt le délai de recours contentieux, ce dernier devant être introduit dans le délai de deux mois suivant une décision implicite ou explicite de l'autorité compétente (le silence de l'administration pendant un délai de deux mois valant décision implicite de rejet).

2/2

Préfecture des Pyrénées-Atlantiques

64-2023-05-26-00025

Arrêté portant fixation du montant du
prélèvement prévu à l'art. 302-7 du code de la
construction et de l'habitation pour 2023 -
commune Serres Castet



**Arrêté n°
portant fixation du montant du prélèvement
prévu à l'article L. 302-7 du code de la construction et de l'habitation
pour l'année 2023
Commune de Serres-Castet**

**LE PRÉFET DES PYRÉNÉES-ATLANTIQUES
Chevalier de l'Ordre National du Mérite**

VU le code de la construction et de l'habitation, notamment ses articles L. 302-5 à L. 302-9-2 et R. 302-14 à R. 302-26 ;

VU le code général des collectivités territoriales, notamment son article L. 2332-2 ;

VU le décret n° 2023-230 du 29 mars 2023 définissant les conditions d'application du 1° du III de l'article L. 302-5 du code de la construction et de l'habitation et portant diverses mesures d'adaptation ;

VU le décret n° 2023-325 du 28 avril 2023 fixant les valeurs des seuils des ratios mentionnés à l'article R. 302-14 du code de la construction et de l'habitation pour la période triennale 2023-2025 ;

CONSIDÉRANT l'état des dépenses déductibles, prévu à l'article R. 302-17 du code de la construction et de l'habitation, produit par la commune ;

CONSIDÉRANT le nombre de 290 logements sociaux présents sur la commune au 1^{er} janvier 2022, notifié à la commune par courrier en date du 08 décembre 2022 ;

CONSIDÉRANT le nombre de 93 logements sociaux manquants pour atteindre l'objectif de 20 % ;

CONSIDÉRANT le potentiel fiscal par habitant de la commune en 2022 ;

CONSIDÉRANT les dépenses réelles de fonctionnement de la commune en 2021 ;


ARRÊTE

Article premier : Le montant du prélèvement visé à l'article L. 302-7 du code de la construction et de l'habitation pour l'année 2023 est fixé pour la commune de Serres-Castet à 35 884,05 euros. Compte tenu du report des dépenses déductibles des années antérieures, il ne sera pas effectué de prélèvement au titre de l'année 2022.

Article 2 : Le secrétaire général de la préfecture des Pyrénées-Atlantiques, la secrétaire générale adjointe et le directeur départemental des territoires et de la mer sont chargés, chacun pour ce qui le concerne, de l'exécution du présent arrêté qui sera publié au recueil des actes administratifs des services de l'État dans les Pyrénées-Atlantiques et notifié aux intéressés.

Pau, le **26 MAI 2023**

LE PREFET,



Julien CHARLES

Délais et voies de recours :

Conformément à l'article R.421-1 du code de la justice administrative, la présente décision peut faire l'objet d'un recours contentieux, dans le délai de deux mois à compter de sa notification, devant le tribunal administratif de Pau, 50 cours Lyautey, BP 43, 64010 PAU CEDEX. Elle peut également faire l'objet d'un recours gracieux auprès de Monsieur le Préfet des Pyrénées-Atlantiques. Cette démarche interrompt le délai de recours contentieux, ce dernier devant être introduit dans le délai de deux mois suivant une décision implicite ou explicite de l'autorité compétente (le silence de l'administration pendant un délai de deux mois valant décision implicite de rejet).

Préfecture des Pyrénées-Atlantiques

64-2023-05-26-00026

Arrêté portant fixation du montant du
prélèvement prévu à l'art. 302-7 du code de la
construction et de l'habitation pour 2023 -
commune St Jean de Luz



**PRÉFET
DES PYRÉNÉES-
ATLANTIQUES**

*Liberté
Égalité
Fraternité*

**Direction départementale
des territoires et de la mer
service habitat construction**

**Arrêté n°
portant fixation du montant du prélèvement
prévu à l'article L. 302-7 du code de la construction et de l'habitation
pour l'année 2023
Commune de Saint-Jean-de-Luz**

**LE PRÉFET DES PYRÉNÉES-ATLANTIQUES
Chevalier de l'Ordre National du Mérite**

VU le code de la construction et de l'habitation, notamment ses articles L. 302-5 à L. 302-9-2 et R. 302-14 à R. 302-26 ;

VU le code général des collectivités territoriales, notamment son article L. 2332-2 ;

VU le décret n° 2023-230 du 29 mars 2023 définissant les conditions d'application du 1° du III de l'article L. 302-5 du code de la construction et de l'habitation et portant diverses mesures d'adaptation ;

VU le décret n° 2023-325 du 28 avril 2023 fixant les valeurs des seuils des ratios mentionnés à l'article R. 302-14 du code de la construction et de l'habitation pour la période triennale 2023-2025 ;

CONSIDÉRANT l'état des dépenses déductibles, prévu à l'article R. 302-17 du code de la construction et de l'habitation, produit par la commune ;

CONSIDÉRANT le nombre de 1663 logements sociaux présents sur la commune au 1^{er} janvier 2022, notifié à la commune par courrier en date du 08 décembre 2022 ;

CONSIDÉRANT le nombre de 404 logements sociaux manquants pour atteindre l'objectif de 25 % ;

CONSIDÉRANT le potentiel fiscal par habitant de la commune en 2022 ;

CONSIDÉRANT les dépenses réelles de fonctionnement de la commune en 2021 ;

ARRÊTE

Article premier : Le montant du prélèvement visé à l'article L. 302-7 du code de la construction et de l'habitation pour l'année 2023 est fixé pour la commune de Saint-Jean-de-Luz à 118 747,72 euros. Compte tenu du montant des dépenses déductibles engagées par la commune en 2021 et du report des années antérieures, il ne sera pas effectué de prélèvement au titre de l'année 2022.

1/2

Direction départementale des territoires et de la mer des Pyrénées-Atlantiques
Cité Administrative – Boulevard Tourasse- CS 57577 – 64032 PAU CEDEX
Tél. (standard) : 05 59 80 86 00 - www.pyrenees-atlantiques.gouv.fr

Article 2 : Le secrétaire général de la préfecture des Pyrénées-Atlantiques, la secrétaire générale adjointe, le sous-préfet de Bayonne et le directeur départemental des territoires et de la mer sont chargés, chacun pour ce qui le concerne, de l'exécution du présent arrêté qui sera publié au recueil des actes administratifs des services de l'État dans les Pyrénées-Atlantiques et notifié aux intéressés.

Pau, le **26 MAI 2023**

LE PREFET,



Julien CHARLES

Délais et voies de recours :

Conformément à l'article R.421-1 du code de la justice administrative, la présente décision peut faire l'objet d'un recours contentieux, dans le délai de deux mois à compter de sa notification, devant le tribunal administratif de Pau, 50 cours Lyautey, BP 43, 64010 PAU CEDEX. Elle peut également faire l'objet d'un recours gracieux auprès de Monsieur le Préfet des Pyrénées-Atlantiques. Cette démarche interrompt le délai de recours contentieux, ce dernier devant être introduit dans le délai de deux mois suivant une décision implicite ou explicite de l'autorité compétente (le silence de l'administration pendant un délai de deux mois vaut décision implicite de rejet).

2/2

Préfecture des Pyrénées-Atlantiques

64-2023-05-26-00027

Arrêté portant fixation du montant du
prélèvement prévu à l'art. 302-7 du code de la
construction et de l'habitation pour 2023 -
commune St Pé S/Nivelle



**PRÉFET
DES PYRÉNÉES-
ATLANTIQUES**

*Liberté
Égalité
Fraternité*

**Direction départementale
des territoires et de la mer
service habitat construction**

**Arrêté n°
portant fixation du montant du prélèvement
prévu à l'article L. 302-7 du code de la construction et de l'habitation
pour l'année 2023
Commune de Saint-Pée-sur-Nivelle**

**LE PRÉFET DES PYRÉNÉES-ATLANTIQUES
Chevalier de l'Ordre National du Mérite**

VU le code de la construction et de l'habitation, notamment ses articles L. 302-5 à L. 302-9-2 et R. 302-14 à R. 302-26 ;

VU le code général des collectivités territoriales, notamment son article L. 2332-2 ;

VU le décret n° 2023-230 du 29 mars 2023 définissant les conditions d'application du 1^{er} du III de l'article L. 302-5 du code de la construction et de l'habitation et portant diverses mesures d'adaptation ;

VU le décret n° 2023-325 du 28 avril 2023 fixant les valeurs des seuils des ratios mentionnés à l'article R. 302-14 du code de la construction et de l'habitation pour la période triennale 2023-2025 ;

CONSIDÉRANT l'état des dépenses déductibles, prévu à l'article R. 302-17 du code de la construction et de l'habitation, produit par la commune ;

CONSIDÉRANT le nombre de 251 logements sociaux présents sur la commune au 1^{er} janvier 2022, notifié à la commune par courrier en date du 08 décembre 2022 ;

CONSIDÉRANT le nombre de 537 logements sociaux manquants pour atteindre l'objectif de 25 % ;

CONSIDÉRANT le potentiel fiscal par habitant de la commune en 2022 ;

CONSIDÉRANT les dépenses réelles de fonctionnement de la commune en 2021 ;

ARRÊTE

Article premier : Le montant du prélèvement visé à l'article L. 302-7 du code de la construction et de l'habitation pour l'année 2023 est fixé pour la commune de Saint-Pée-sur-Nivelle à 109 182,84 euros et sera affecté à la communauté d'agglomération Pays basque.

1/2

Direction départementale des territoires et de la mer des Pyrénées-Atlantiques
Cité Administrative – Boulevard Tourasse- CS 57577 – 64032 PAU CEDEX
Tél. (standard) : 05 59 80 86 00 - www.pyrenees-atlantiques.gouv.fr

Article 2 : Le prélèvement sera effectué sur les attributions mentionnées à l'article L. 2332-2 du code général des collectivités territoriales des mois d'août à novembre de l'année 2023.

Article 3 : Le secrétaire général de la préfecture des Pyrénées-Atlantiques, la secrétaire générale adjointe, le sous-préfet de Bayonne et le directeur départemental des territoires et de la mer sont chargés, chacun pour ce qui le concerne, de l'exécution du présent arrêté qui sera publié au recueil des actes administratifs des services de l'État dans les Pyrénées-Atlantiques et notifié aux intéressés.

Pau, le **26 MAI 2023**

LE PREFET,



Julien CHARLES

Délais et voies de recours :

Conformément à l'article R.421-1 du code de la justice administrative, la présente décision peut faire l'objet d'un recours contentieux, dans le délai de deux mois à compter de sa notification, devant le tribunal administratif de Pau, 50 cours Lyautey, BP 43, 64010 PAU CEDEX. Elle peut également faire l'objet d'un recours gracieux auprès de Monsieur le Préfet des Pyrénées-Atlantiques. Cette démarche interrompt le délai de recours contentieux, ce dernier devant être introduit dans le délai de deux mois suivant une décision implicite ou explicite de l'autorité compétente (le silence de l'administration pendant un délai de deux mois valant décision implicite de rejet).

Préfecture des Pyrénées-Atlantiques

64-2023-05-26-00028

Arrêté portant fixation du montant du
prélèvement prévu à l'art. 302-7 du code de la
construction et de l'habitation pour 2023 -
commune St Pierre d'Irube



**PRÉFET
DES PYRÉNÉES-
ATLANTIQUES**

*Liberté
Égalité
Fraternité*

**Direction départementale
des territoires et de la mer
service habitat construction**

**Arrêté n°
portant fixation du montant du prélèvement
prévu à l'article L. 302-7 du code de la construction et de l'habitation
pour l'année 2023
Commune de Saint-Pierre-d'Irube**

**LE PRÉFET DES PYRÉNÉES-ATLANTIQUES
Chevalier de l'Ordre National du Mérite**

VU le code de la construction et de l'habitation, notamment ses articles L. 302-5 à L. 302-9-2 et R. 302-14 à R. 302-26 ;

VU le code général des collectivités territoriales, notamment son article L. 2332-2 ;

VU le décret n° 2023-230 du 29 mars 2023 définissant les conditions d'application du 1° du III de l'article L. 302-5 du code de la construction et de l'habitation et portant diverses mesures d'adaptation ;

VU le décret n° 2023-325 du 28 avril 2023 fixant les valeurs des seuils des ratios mentionnés à l'article R. 302-14 du code de la construction et de l'habitation pour la période triennale 2023-2025 ;

CONSIDÉRANT l'état des dépenses déductibles, prévu à l'article R. 302-17 du code de la construction et de l'habitation, produit par la commune ;

CONSIDÉRANT le nombre de 495 logements sociaux présents sur la commune au 1^{er} janvier 2022, notifié à la commune par courrier en date du 08 décembre 2022 ;

CONSIDÉRANT le nombre de 213 logements sociaux manquants pour atteindre l'objectif de 25 % ;

CONSIDÉRANT le potentiel fiscal par habitant de la commune en 2022 ;

CONSIDÉRANT les dépenses réelles de fonctionnement de la commune en 2021 ;

ARRÊTE

Article premier : Le montant du prélèvement visé à l'article L. 302-7 du code de la construction et de l'habitation pour l'année 2023 est fixé pour la commune de Saint-Pierre-d'Irube à 49 269,03 euros. Compte tenu du report des dépenses déductibles des années antérieures, il ne sera pas effectué de prélèvement au titre de l'année 2022.

1/2

Direction départementale des territoires et de la mer des Pyrénées-Atlantiques
Cité Administrative – Boulevard Tourasse- CS 57577 – 64032 PAU CEDEX
Tél. (standard) : 05 59 80 86 00 - www.pyrenees-atlantiques.gouv.fr

Article 2 : Le secrétaire général de la préfecture des Pyrénées-Atlantiques, la secrétaire générale adjointe, le sous-préfet de Bayonne et le directeur départemental des territoires et de la mer sont chargés, chacun pour ce qui le concerne, de l'exécution du présent arrêté qui sera publié au recueil des actes administratifs des services de l'État dans les Pyrénées-Atlantiques et notifié aux intéressés.

Pau, le **26 MAI 2023**

LE PREFET,



Julien CHARLES

Délais et voies de recours :

Conformément à l'article R.421-1 du code de la justice administrative, la présente décision peut faire l'objet d'un recours contentieux, dans le délai de deux mois à compter de sa notification, devant le tribunal administratif de Pau, 50 cours Lyautey, BP 43, 64010 PAU CEDEX. Elle peut également faire l'objet d'un recours gracieux auprès de Monsieur le Préfet des Pyrénées-Atlantiques. Cette démarche interrompt le délai de recours contentieux, ce dernier devant être introduit dans le délai de deux mois suivant une décision implicite ou explicite de l'autorité compétente (le silence de l'administration pendant un délai de deux mois valant décision implicite de rejet).

2/2

Préfecture des Pyrénées-Atlantiques

64-2023-05-26-00029

Arrêté portant fixation du montant du
prélèvement prévu à l'art. 302-7 du code de la
construction et de l'habitation pour 2023 -
commune Urrugne



**PRÉFET
DES PYRÉNÉES-
ATLANTIQUES**

*Liberté
Égalité
Fraternité*

**Direction départementale
des territoires et de la mer
service habitat construction**

**Arrêté n°
portant fixation du montant du prélèvement
prévu à l'article L. 302-7 du code de la construction et de l'habitation
pour l'année 2023
Commune d'Urrugne**

**LE PRÉFET DES PYRÉNÉES-ATLANTIQUES
Chevalier de l'Ordre National du Mérite**

VU le code de la construction et de l'habitation, notamment ses articles L. 302-5 à L. 302-9-2 et R. 302-14 à R. 302-26 ;

VU le code général des collectivités territoriales, notamment son article L. 2332-2 ;

VU le décret n° 2023-230 du 29 mars 2023 définissant les conditions d'application du 1° du III de l'article L. 302-5 du code de la construction et de l'habitation et portant diverses mesures d'adaptation ;

VU le décret n° 2023-325 du 28 avril 2023 fixant les valeurs des seuils des ratios mentionnés à l'article R. 302-14 du code de la construction et de l'habitation pour la période triennale 2023-2025 ;

CONSIDÉRANT l'état des dépenses déductibles, prévu à l'article R. 302-17 du code de la construction et de l'habitation, produit par la commune ;

CONSIDÉRANT le nombre de 621 logements sociaux présents sur la commune au 1^{er} janvier 2022, notifié à la commune par courrier en date du 08 décembre 2022 ;

CONSIDÉRANT le nombre de 610 logements sociaux manquants pour atteindre l'objectif de 25 % ;

CONSIDÉRANT le potentiel fiscal par habitant de la commune en 2022 ;

CONSIDÉRANT les dépenses réelles de fonctionnement de la commune en 2021 ;

ARRÊTE

Article premier : Le montant du prélèvement visé à l'article L. 302-7 du code de la construction et de l'habitation pour l'année 2023 est fixé pour la commune d'Urrugne à 158 795,20 euros et sera affecté à la communauté d'agglomération Pays basque.

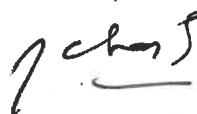
Article 2 : Le montant de la majoration visée à l'article L. 302-9-1 du code de la construction et de l'habitation, et résultant de l'application de l'arrêté de carence en date du 11 décembre 2020, est fixé à 15 879,52 euros et est affecté au fonds national des aides à la pierre visé à l'article L. 435-1 du même code.

Article 3 : Le prélèvement et la majoration seront effectués sur les attributions mentionnées à l'article L. 2332-2 du code général des collectivités territoriales des mois d'août à novembre de l'année 2023.

Article 4 : Le secrétaire général de la préfecture des Pyrénées-Atlantiques, la secrétaire générale adjointe, le sous-préfet de Bayonne et le directeur départemental des territoires et de la mer sont chargés, chacun pour ce qui le concerne, de l'exécution du présent arrêté qui sera publié au recueil des actes administratifs des services de l'État dans les Pyrénées-Atlantiques et notifié aux intéressés.

Pau, le 26 MAI 2023

LE PREFET,



Julien CHARLES

Délais et voies de recours :

Conformément à l'article R.421-1 du code de la justice administrative, la présente décision peut faire l'objet d'un recours contentieux, dans le délai de deux mois à compter de sa notification, devant le tribunal administratif de Pau, 50 cours Lyautey, BP 43, 64010 PAU CEDEX. Elle peut également faire l'objet d'un recours gracieux auprès de Monsieur le Préfet des Pyrénées-Atlantiques. Cette démarche interrompt le délai de recours contentieux, ce dernier devant être introduit dans le délai de deux mois suivant une décision implicite ou explicite de l'autorité compétente (le silence de l'administration pendant un délai de deux mois valant décision implicite de rejet).

Préfecture des Pyrénées-Atlantiques

64-2023-05-26-00030

Arrêté portant fixation du montant du
prélèvement prévu à l'art. 302-7 du code de la
construction et de l'habitation pour 2023 -
commune Ustarritz



**PRÉFET
DES PYRÉNÉES-
ATLANTIQUES**

*Liberté
Égalité
Fraternité*

**Direction départementale
des territoires et de la mer
service habitat construction**

**Arrêté n°
portant fixation du montant du prélèvement
prévu à l'article L. 302-7 du code de la construction et de l'habitation
pour l'année 2023
Commune d'Ustaritz**

**LE PRÉFET DES PYRÉNÉES-ATLANTIQUES
Chevalier de l'Ordre National du Mérite**

VU le code de la construction et de l'habitation; notamment ses articles L. 302-5 à L. 302-9-2 et R. 302-14 à R. 302-26 ;

VU le code général des collectivités territoriales, notamment son article L. 2332-2 ;

VU le décret n° 2023-230 du 29 mars 2023 définissant les conditions d'application du 1° du III de l'article L. 302-5 du code de la construction et de l'habitation et portant diverses mesures d'adaptation ;

VU le décret n° 2023-325 du 28 avril 2023 fixant les valeurs des seuils des ratios mentionnés à l'article R. 302-14 du code de la construction et de l'habitation pour la période triennale 2023-2025 ;

CONSIDÉRANT l'état des dépenses déductibles, prévu à l'article R. 302-17 du code de la construction et de l'habitation, produit par la commune ;

CONSIDÉRANT le nombre de 603 logements sociaux présents sur la commune au 1^{er} janvier 2022, notifié à la commune par courrier en date du 08 décembre 2022 ;

CONSIDÉRANT le nombre de 347 logements sociaux manquants pour atteindre l'objectif de 25 % ;

CONSIDÉRANT le potentiel fiscal par habitant de la commune en 2022 ;

CONSIDÉRANT les dépenses réelles de fonctionnement de la commune en 2021 ;

ARRÊTE

Article premier : Le montant du prélèvement visé à l'article L. 302-7 du code de la construction et de l'habitation pour l'année 2023 est fixé pour la commune d'Ustaritz à 74 924,24 euros. Compte tenu du montant des dépenses déductibles engagées par la commune en 2021 et du report des années antérieures, il ne sera pas effectué de prélèvement au titre de l'année 2022.

1/2

Direction départementale des territoires et de la mer des Pyrénées-Atlantiques
Cité Administrative – Boulevard Tourasse- CS 57577 – 64032 PAU CEDEX
Tél. (standard) : 05 59 80 86 00 - www.pyrenees-atlantiques.gouv.fr

Article 2 : Le secrétaire général de la préfecture des Pyrénées-Atlantiques, la secrétaire générale adjointe, le sous-préfet de Bayonne et le directeur départemental des territoires et de la mer sont chargés, chacun pour ce qui le concerne, de l'exécution du présent arrêté qui sera publié au recueil des actes administratifs des services de l'État dans les Pyrénées-Atlantiques et notifié aux intéressés.

Pau, le **26 MAI 2023**

LE PREFET,



Julien CHARLES

Délais et voies de recours :

Conformément à l'article R.421-1 du code de la justice administrative, la présente décision peut faire l'objet d'un recours contentieux, dans le délai de deux mois à compter de sa notification, devant le tribunal administratif de Pau, 50 cours Lyautey, BP 43, 64010 PAU CEDEX. Elle peut également faire l'objet d'un recours gracieux auprès de Monsieur le Préfet des Pyrénées-Atlantiques. Cette démarche interrompt le délai de recours contentieux, ce dernier devant être introduit dans le délai de deux mois suivant une décision implicite ou explicite de l'autorité compétente (le silence de l'administration pendant un délai de deux mois valant décision implicite de rejet).

Préfecture des Pyrénées-Atlantiques

64-2023-05-30-00004

Arrêté fixant les itinéraires des troupeaux
transhumants dans les Pyrénées Atlantiques



**Arrêté n°64-2023-05-
fixant les itinéraires des troupeaux transhumants
dans le département des Pyrénées-Atlantiques**

**LE PREFET DES PYRENEES-ATLANTIQUES
Chevalier de l'Ordre National du Mérite**

Vu le code général des collectivités territoriales et notamment son article L. 2215-1 ;

Vu le code de la route et notamment l'article R. 412-44 à 412-50 ;

Vu les avis émis par les services chargés de la voirie et de surveillance de la circulation ;

Sur proposition du sous-préfet, directeur de cabinet ;

ARRÊTE :

Article premier : Les troupeaux transhumants doivent utiliser exclusivement les routes et les chemins suivants :

Canton d'Ouzom, Gave et Rives du Neéz :

- routes départementales 126, 326 et 426.

Canton de la Montagne Basque :

- routes départementales 2, 8, 11, 15, 18, 19, 22, 23, 24, 25, 26, 57, 58, 59, 73, 75, 112, 113, 117, 128, 135, 147, 149, 158, 242, 243, 247, 248, 301, 302, 303, 344, 347, 422, 428, 611, 624, 632, 726, 759, 760, 859 et 918, 933, 948 entre Saint- Etienne-de-Baïgorry et Urepel et 949.

Canton d'Oloron 1 :

- routes départementales 132, 133, 241, 341, 359, 459, 632, 659, 834 entre Bedous et Accous, 918 et 919.

- route nationale 134, à l'exception des déviations d'Etsaut et de Bedous - les troupeaux transitent par le village d'Etsaut de Borce ou de Bedous selon le cas - routes départementales 918, 239, 241, 238, 294 et 237.

L'emprunt de la route nationale 134 dans le canton d'Oloron 1 doit faire l'objet d'une déclaration préalable des conducteurs de troupeaux auprès de la Direction Interdépartementale des Routes Atlantique - permanence locale du district d'Oloron-Sainte-Marie (tél : 06 69 71 78 51).

Canton d'Oloron 2 :

- routes départementales 232, 920, Bescat, 35, 53, 240, 2934 et 2934B.

1/3

- routes départementales 240, 294, 2934B, 290, 240E, 2934, la 934 excepté les sections de contournement de Bielle et Gère-Belesten, 231, voie communale n° 15 sur la commune de Laruns.

Dispositions particulières concernant l'opération de transhumance collective en vallée d'Ossau :

- Les responsables des opérations de transhumance, la communauté de communes de la vallée d'Ossau et les commissions syndicales du Bas-Ossau et du Haut-Ossau prennent les mesures nécessaires afin d'assurer la sécurité de la circulation sur les sections des routes départementales 2934 et 2934B empruntées par les troupeaux, notamment par la mise en place d'une signalétique appropriée sur la totalité du parcours.

- Les maires des communes concernées doivent également être invités, en tant que de besoin, à prendre des arrêtés portant réglementation de la circulation et du stationnement des véhicules en traversée d'agglomération.

Article 2 : En période de transhumance, la circulation des véhicules, la conduite et la signalisation des troupeaux sont soumises à la réglementation ci-après :

Véhicule croisant un troupeau :

Le véhicule doit obligatoirement s'arrêter. Le berger de tête continue à assurer la conduite du troupeau ; un berger d'accompagnement se transporte à la hauteur du véhicule, pour permettre le passage des troupeaux en évitant les chocs entre les animaux et les véhicules, et hâte l'écoulement du troupeau.

En aucun cas et sous aucun prétexte, le conducteur du véhicule ne doit reprendre la marche avant le passage du dernier animal.

Cette dernière disposition ne concerne ni les services de gendarmerie, de police, d'incendie et de secours ni ceux de transport médical en interventions d'urgence, à charge pour les conducteurs de véhicules d'adopter une conduite qui n'effraie ni ne disperse le troupeau.

Véhicule doublant un troupeau :

Le véhicule doit ralentir à l'allure d'un homme au pas.

Le berger se trouvant à l'arrière du troupeau demeure en place ; un berger d'accompagnement marche devant le véhicule pour lui faire un passage en refoulant les animaux sur le côté opposé de la route, pour permettre le passage du véhicule en évitant les chocs entre les animaux et les véhicules.

Conduite des troupeaux :

Chaque troupeau est accompagné d'un nombre suffisant de bergers pour faire face à toute éventualité.

Ce nombre est d'au moins trois pour un troupeau groupant un nombre de bêtes égal ou inférieur à 200 moutons ou 40 bovins ou 40 équidés : un berger à l'avant, un berger d'accompagnement, un berger à l'arrière.

Ce nombre de trois bergers est augmenté d'un accompagnateur par tranche égale ou inférieure à 250 moutons ou 30 bovins ou 30 équidés supplémentaires.

Les accompagnateurs doivent porter un vêtement ou un gilet de signalisation haute visibilité. Dès la chute du jour ils portent une lanterne qui doit être visible en particulier à l'avant et à l'arrière du troupeau.

S'agissant du franchissement des passages à niveau, les gardiens de troupeaux doivent prendre toute mesure leur permettant d'interrompre très rapidement ce franchissement par leurs animaux, la priorité de passage appartenant aux convois circulant sur la voie ferrée.

2/3

Signalisation des troupeaux :

Sur la totalité de la route nationale 134 et de la route départementale 934, et dans les autres secteurs où la visibilité est susceptible de ne pas permettre à l'usager de la route de réagir à temps face à un obstacle imprévu, chaque troupeau doit être encadré :

- soit par deux véhicules équipés d'un feu orange tournant, visible de l'avant et de l'arrière ainsi que d'un panneau à lettres noires d'au moins 10 cm de hauteur, sur fond orange, portant l'inscription « TRANSHUMANCE »,
- soit par deux signaleurs, équipés de vêtements ou gilet de signalisation haute visibilité.

Le premier véhicule ou le premier signaleur précède le troupeau de 150 mètres au moins.

Le second véhicule ou le second signaleur suit le troupeau à la même distance.

La longueur du convoi, distance entre le véhicule ou le signaleur de tête et le véhicule ou le signaleur de queue, ne doit pas excéder 500 mètres.

Article 3 : A l'exception des opérations de transhumance collective encadrées, les troupeaux empruntant le même itinéraire doivent laisser entre eux une distance d'un kilomètre.

Article 4 : Tout stationnement gênant ou dangereux des troupeaux est interdit sur la chaussée, les accotements et les points d'arrêt.

Article 5 : Lorsque deux voies desservant la même région se présentent à eux, les troupeaux doivent utiliser la voie la moins importante quel que soit son statut. En cas de travaux sur l'une de ces voies, ils doivent emprunter celle sur laquelle ne se situe aucun obstacle à leur passage.

Article 6 : Les conducteurs de troupeaux de ruminants doivent être en mesure de présenter à l'autorité municipale qui en ferait la demande, en vertu de ses pouvoirs de police (article L. 2212-2 et suivants du code général des collectivités territoriales), le certificat sanitaire autorisant la transhumance.

Article 7 : Les mouvements de troupeaux sont interdits sur les axes, dates et horaires figurants dans le tableau joint au présent arrêté.

Article 8 : Le directeur de cabinet du préfet des Pyrénées-Atlantiques, le sous-préfet de Bayonne, la sous-préfète d'Oloron-Sainte-Marie, le commandant du groupement de gendarmerie, le directeur départemental des territoires et de la mer, le président du conseil départemental et les maires des communes concernées sont chargés, chacun en ce qui le concerne, de l'exécution du présent arrêté qui sera publié au recueil des actes administratifs de la préfecture et notifié au président de la communauté des communes de la Vallée d'Ossau et aux présidents des syndicats du Bas-Ossau et du Haut-Ossau.

Pau, le 30 MAI 2023

LE PREFET,

Pour le Préfet et par délégation
Le sous-préfet, directeur de cabinet

Vincent BERNARD-LAFOUCRIERE

3/3

Tableau hebdomadaire des heures de transhumance 2023

heures	Canton d'Ouzom, Gaves et rives du Néez Routes départementales N° 126, 326 et 426,	Canton de la montagne Basque Routes départementales n° 2, 8, 11, 15, 18, 19, 22, 23, 24, 25, 26, 57, 58, 59, 73, 75, 112, 113, 117, 128, 135, 147, 149, 158, 242, 243, 247, 248, 301, 302, 303, 344, 347, 422, 428, 611, 624, 632, 726, 759, 760, 859 et 918, 933, 948 entre Saint- Etienne-de-Batgorry et Urepel et 949.	Canton d'Oloron 1 Routes départementales n° 132, 133, 241, 341, 359, 469, 632, 659, 834 entre Bedous et Accous, 918 et 919, 239, 238, 294 et 294 et 237.	Canton d'Oloron 2 Routes départementales n° 232, 920, Bescat, 35, 53, 240, 2534 et 2534B, 240, 294, 2534B, 290, 240E, 2934, 934, 231, voie communale n° 15 sur la commune de Laruns.
	Du Lundi au vendredi	D918 et D147	RN134	
	Interdit le vendredi 14 juillet et le mardi 15 août 2023			
24h				
2h				
4h				
6h				
8h				
10h				
12h				
14h				
16h				
18h				
20h				
22h				
24h				
2h				
4h				
6h				
8h				
10h				
12h				
14h				
16h				
18h				
20h				
22h				
24h				

Déclaration préalable à faire à la DIRA
Les déviations d'Etsaut et de Bedous ne sont pas autorisées

RD 934 déviation de
Gère-Belesten interdite

RD 934 déviation de
Gère-Belesten interdite

RD 934 déviation de
Gère-Belesten interdite

Transhumance interdite

Transhumance autorisée

Ville de Bayonne

64-2023-05-26-00005

AP 2ème étage 47 rue d'Espagne

**Arrêté n°
portant mise en demeure de mettre fin à la mise à disposition aux fins d'habitation
d'un local insalubre au deuxième étage,
partie arrière de l'immeuble sis 47 rue d'Espagne à BAYONNE,
en application de l'article L.511-2 du Code de la Construction et de l'Habitation et des
articles L.1331-22 et L.1331-23 du Code de la Santé Publique**

LE PREFET DES PYRENEES-ATLANTIQUES

Chevalier de l'Ordre National du Mérite

VU le code de la construction et de l'habitation, notamment ses articles L. 511-1 à L. 511-18, L. 511-22, L. 521-1 à L. 521-4, L.541-1 et suivants et R. 511-1 et suivants ;

VU le code de la santé publique et notamment les articles L.1331-22 et L.1331-23 ;

VU l'arrêté préfectoral modifié du 17 juillet 1979, établissant le règlement sanitaire départemental (RSD) des Pyrénées-Atlantiques ;

VU le courrier adressé par Monsieur le Conseiller municipal délégué à l'hygiène et à la sécurité à Madame MAURY, propriétaire du local situé au deuxième étage de l'immeuble sis 47 rue d'Espagne à BAYONNE (64100), parcelle cadastrée BX n° 433, l'informant de désordres sanitaires concernant ce bien, et de l'organisation d'une visite sur site pour engager une procédure administrative et le courrier lui rendant compte de la visite organisée le 12 décembre 2022 ;

VU la visite du local situé au deuxième étage de l'immeuble sis 47 rue d'Espagne à BAYONNE (64100), occupé par Madame Marie Femande COELHO, réalisée le 12 décembre 2022 par un agent assermenté de la direction hygiène et sécurité de la ville de BAYONNE, en présence du propriétaire et de la locataire ;

VU le rapport du 17 mars 2023 rédigé par la direction hygiène et sécurité de la ville de BAYONNE concluant au caractère insalubre du local, et donc à l'impossibilité de le mettre à disposition pour un usage d'habitation ;

VU le courrier en date du 23 mars 2023 lançant la procédure contradictoire adressé par Monsieur le Conseiller municipal délégué à l'hygiène et à la sécurité à Madame MAURY, propriétaire du local situé au deuxième étage de l'immeuble sis 47 rue d'Espagne à BAYONNE (64100), parcelle cadastrée BX n° 433, lui indiquant les motifs qui ont conduit à mettre en œuvre la procédure de traitement de l'insalubrité et lui demandant de faire part de ses observations avant le 2 mai 2023 ;

VU le courrier réponse de la propriétaire Madame MAURY, en date du 1^{er} mai 2023, faisant état de ses observations ;

CONSIDERANT que le local en cause est situé en partie arrière de l'immeuble, qu'il est enserré entre la cage d'escalier et un puits de jour surmontés d'une verrière, et donc que les pièces de vies sont dépourvues d'ouverture sur l'extérieur ;

CONSIDERANT que ce local n'est pas correctement aménagé, en raison des caractéristiques concernant notamment l'éclairage naturel ;

CONSIDERANT que les diagnostics techniques réalisés dans ce local ont mis à jour la présence de revêtements dégradés contenant du plomb et une installation électrique et de gaz dangereuse ;

CONSIDERANT que ces désordres entraînent un danger pour la santé et la sécurité des personnes qui occupent ce logement ou sont susceptibles de l'occuper, et notamment les risques suivants : atteinte à la santé mentale, troubles de l'humeur (dépression, anorexie, boulimie...), atteinte du système nerveux, électrocution, incendie, inhalation de gaz, inhalation de fumées et brûlure par les flammes ;

CONSIDERANT que les caractéristiques de ce local aménagé en partie arrière de l'immeuble sis 47 rue d'Espagne à BAYONNE ne sont pas conformes aux spécifications prescrites par le Règlement Sanitaire Départemental et ne permettent pas l'hébergement de personnes dans des conditions conformes à la dignité humaine ;

CONSIDERANT que la mise à disposition aux fins d'habitation de ce local est contraire aux dispositions des articles L.1331-22 et L.1331-23 du code de la santé publique ;

CONSIDERANT que le courrier réponse de la propriétaire Madame MAURY, faisant état de ses observations sur le rapport d'insalubrité dans le cadre de la phase contradictoire, ne sont pas de nature à remettre en cause la persistance du danger constaté, notamment en ce qui concerne la problématique de l'absence d'ouverture sur l'extérieur des pièces de vie du local du deuxième étage en partie arrière abordée dans l'article L1331-23 du code de la santé publique ;

CONSIDERANT dès lors, qu'il y a lieu d'ordonner les mesures pour faire cesser ce danger dans un délai fixé ;

CONSIDERANT qu'il convient donc de mettre en demeure Madame MAURY de faire cesser la mise à disposition aux fins d'habitation de ce local insalubre ;

ARRÊTE

Article premier : Mise en demeure

Afin de faire cesser la situation d'insalubrité dans l'immeuble sis 47 rue d'Espagne à Bayonne (64100), parcelle cadastrée section BX n° 433, et le local du deuxième étage en partie arrière, Madame Purification MAURY, domiciliée au 15 rue Passemillon à Bayonne, est tenue de réaliser dans un délai de 4 mois à compter de la notification de l'arrêté la mesure suivante :

- cesser la mise à disposition à des fins d'habitation du local du deuxième étage en partie arrière et procéder au relogement des occupants dans un délai de 4 mois à compter de la notification du présent arrêté.

Madame Purification MAURY est tenue d'assurer le relogement de sa locataire, Madame Marie Fernande COELHO en application des articles L.521-1 et L. 521-3-1 du code de la construction et de l'habitation. Elle doit, dans un délai de 4 mois à compter de la notification de cet arrêté avoir informé le préfet de l'offre d'hébergement ou de relogement pour se conformer à l'obligation prévue à l'article L. 511-18 du code de la construction et de l'habitation.

Article 2 : Astreinte administrative et travaux d'office

A l'expiration du délai fixé dans l'article premier, et en cas de non-exécution des mesures prescrites, Madame MAURY sera redevable du paiement d'une astreinte dont le montant, sous le plafond de 1000 euros par jour de retard, sera fixé par l'autorité compétente dans les conditions prévues à l'article L. 511-15 du Code de la Construction et de l'Habitation.

Article 3 : Mesures à engager

Dès le départ de l'occupant et de son relogement, la propriétaire Madame Purification MAURY sera tenue d'exécuter toutes mesures et travaux nécessaires pour empêcher toute utilisation du local aux fins d'habitation.

Article 4 : Droit des occupants

Madame Purification MAURY est tenue de respecter la protection des occupants dans les conditions précisées aux articles L. 521-1 et suivants du code de la construction et de l'habitation.

Elle est tenue d'assurer le relogement de l'occupant actuel dans les conditions prévues à ces mêmes articles.

A défaut, il y sera pourvu d'office et à ses frais, dans les conditions prévues à ces mêmes articles.

La créance en résultant sera recouverte comme en matière de contribution directe. A compter de la notification du présent arrêté à Madame Purification MAURY, tout loyer ou toute redevance (y compris les charges) cesse d'être dû par l'occupant, sans préjudice du respect de ses droits au titre de son bail ou contrat d'occupation.

Article 5 : Sanctions

Le non-respect des prescriptions du présent arrêté et des obligations qui en découlent sont passibles des sanctions pénales prévues par l'article L. 511-22 du code de la construction et de l'habitation.

Le non-respect des dispositions protectrices des occupants, prévues par les articles L. 521-1 et suivants du code de la construction et de l'habitation est également passible de poursuites pénales dans les conditions prévues par l'article L. 521-4 du code de la construction et de l'habitation.

Article 6 : Cession

En cas de cession du bien, l'intégralité du présent arrêté devra être portée à la connaissance de l'acquéreur.

Article 7 : Notification

Le présent arrêté sera notifié au propriétaire, Madame Purification MAURY, et à l'occupant du local, Madame Marie Fernande COELHO. Il sera affiché sur l'immeuble et à la mairie de BAYONNE. Le présent arrêté sera transmis au maire de BAYONNE, au procureur de la République, à la communauté d'agglomération Pays Basque, au conseil départemental, à la direction départementale des territoires et de la mer, à la direction départementale de l'emploi, du travail et des solidarités, à la direction départementale de la sécurité publique, à l'agence départementale d'information sur le logement, à la caisse d'allocations familiales, à la mutualité sociale agricole et à la chambre départementale des notaires.

Article 8 : Recours

La présente décision peut faire l'objet d'un recours administratif, soit gracieux auprès du préfet des Pyrénées-Atlantiques, soit hiérarchique auprès du ministre chargé de la santé (direction générale de la santé - EA2 - 14, avenue Duquesne, 75350 Paris 07 SP) dans les deux mois suivant la notification. L'absence de réponse dans un délai de deux mois vaut décision implicite de rejet. Un recours contentieux peut être déposé auprès du tribunal administratif de Pau situé 50 cours Lyautey - BP 543 - 64010 Pau ou via l'application Télérecours citoyens accessible par le site <https://www.telerecours.fr>, également dans le délai de deux mois à compter de la notification, ou dans le délai de deux mois à partir de la réponse de l'administration si un recours administratif a été déposé.

Article 9 : Exécution

Le secrétaire général de la préfecture des Pyrénées-Atlantiques, le sous-préfet de Bayonne, la directrice de la délégation départementale des Pyrénées-Atlantiques de l'agence régionale de santé Nouvelle-Aquitaine, le directeur départemental des territoires et de la mer, la directrice départementale de l'emploi, du travail et des solidarités, le directeur départemental de la sécurité publique, les officiers et agents de police judiciaire et le maire de BAYONNE sont chargés, chacun en ce qui le concerne, de l'exécution du présent arrêté qui sera publié au recueil des actes administratifs des services de l'Etat des Pyrénées-Atlantiques.

Pau, le **26 MAI 2023**

Le Préfet,

Pour le Préfet et par délégation
Le secrétaire général,


Martin LESAGE

Ville de Bayonne

64-2023-05-26-00006

AP 3ème étage 47 rue d'Espagne

**Arrêté n°
portant mise en demeure de mettre fin à la mise à disposition aux fins d'habitation
d'un local insalubre au troisième étage,
partie arrière de l'immeuble sis 47 rue d'Espagne à BAYONNE,
en application de l'article L.511-2 du Code de la Construction et de l'Habitation et des
articles L.1331-22 et L.1331-23 du Code de la Santé Publique**

LE PREFET DES PYRENEES-ATLANTIQUES

Chevalier de l'Ordre National du Mérite

VU le code de la construction et de l'habitation, notamment ses articles L. 511-1 à L. 511-18, L. 511-22, L. 521-1 à L. 521-4, L.541-1 et suivants et R. 511-1 et suivants ;

VU le code de la santé publique et notamment les articles L.1331-22 et L.1331-23 ,

VU l'arrêté préfectoral modifié du 17 juillet 1979, établissant le règlement sanitaire départemental (RSD) des Pyrénées-Atlantiques ;

VU le courrier adressé par Monsieur le Conseiller municipal délégué à l'hygiène et à la sécurité à Madame MAURY, propriétaire du local situé au troisième étage de l'immeuble sis 47 rue d'Espagne à BAYONNE (64100), parcelle cadastrée BX n° 433, l'informant de désordres sanitaires concernant ce bien, et de l'organisation d'une visite sur site pour engager une procédure administrative, et le courrier lui rendant compte de la visite organisée le 12 décembre 2022 ;

VU la visite du local situé au troisième étage de l'immeuble sis 47 rue d'Espagne à BAYONNE (64100), occupé par Madame Rosa Maria SIMOES et Monsieur Michel ELISSONDE, réalisée le 12 décembre 2022 par un agent assermenté de la direction hygiène et sécurité de la ville de BAYONNE, en présence du propriétaire et de la locataire ;

VU le rapport du 17 mars 2023 rédigé par la direction hygiène et sécurité de la ville de BAYONNE concluant au caractère insalubre du local, et donc à l'impossibilité de le mettre à disposition pour un usage d'habitation ;

VU le courrier en date du 23 mars 2023 lançant la procédure contradictoire adressé par Monsieur le Conseiller municipal délégué à l'hygiène et à la sécurité à Madame MAURY, propriétaire du local situé au troisième étage de l'immeuble sis 47 rue d'Espagne à BAYONNE (64100), parcelle cadastrée BX n° 433, lui indiquant les motifs qui ont conduit à mettre en œuvre la procédure de traitement de l'insalubrité et lui demandant de faire part de ses observations avant le 2 mai 2023 ;

VU le courrier réponse de la propriétaire Madame MAURY, en date du 1^{er} mai 2023, faisant état de ses observations ;

CONSIDERANT que le local en cause est situé en partie arrière de l'immeuble, qu'il est enserré entre la cage d'escalier et un puits de jour surmontés d'une verrière, et donc que les pièces de vies sont dépourvues d'ouverture sur l'extérieur ;

CONSIDERANT que ce local n'est pas correctement aménagé, en raison des caractéristiques concernant notamment l'éclairage naturel ;

CONSIDERANT que les diagnostics techniques réalisés dans ce local ont mis à jour la présence de revêtements dégradés contenant du plomb, une installation électrique et de gaz dangereuse, et la présence de plaques d'amiante ;

CONSIDERANT que ces désordres entraînent un danger pour la santé et la sécurité des personnes qui occupent ce logement ou sont susceptibles de l'occuper, et notamment les risques suivants : atteinte à la santé mentale, troubles de l'humeur (dépression, anorexie, boulimie...), atteinte du système nerveux, électrocution, incendie, inhalation de gaz, inhalation de fumées et brûlure par les flammes ;

CONSIDERANT que les caractéristiques de ce local aménagé en partie arrière de l'immeuble sis 47 rue d'Espagne à BAYONNE ne sont pas conformes aux spécifications prescrites par le Règlement Sanitaire Départemental et ne permettent pas l'hébergement de personnes dans des conditions conformes à la dignité humaine ;

CONSIDERANT que la mise à disposition aux fins d'habitation de ce local est contraire aux dispositions des articles L.1331-22 et L.1331-23 du code de la santé publique ;

CONSIDERANT que le courrier réponse de la propriétaire Madame MAURY, faisant état de ses observations sur le rapport d'insalubrité dans le cadre de la phase contradictoire, ne sont pas de nature à remettre en cause la persistance du danger constaté, notamment en ce qui concerne la problématique de l'absence d'ouverture sur l'extérieur des pièces de vie du local du troisième étage en partie arrière abordée dans l'article L1331-23 du code de la santé publique ;

CONSIDERANT dès lors, qu'il y a lieu d'ordonner les mesures pour faire cesser ce danger dans un délai fixé ;

CONSIDERANT qu'il convient donc de mettre en demeure Madame MAURY de faire cesser la mise à disposition aux fins d'habitation de ce local insalubre ;

ARRÊTE

Article premier : Mise en demeure

Afin de faire cesser la situation d'insalubrité dans l'immeuble sis 47 rue d'Espagne à Bayonne (64100), parcelle cadastrée section BX n° 433, et le local du troisième étage en partie arrière, Madame Purification MAURY, domiciliée au 15 rue Passemillon à Bayonne, est tenue de réaliser dans un délai de 4 mois à compter de la notification de l'arrêté la mesure suivante :

- cesser la mise à disposition à des fins d'habitation du local du troisième étage en partie arrière et procéder au relogement des occupants dans un délai de 4 mois à compter de la notification du présent arrêté.

Madame Purification MAURY est tenue d'assurer le relogement de ses locataires, Madame Rosa Maria SIMOES et Monsieur Michel ELISSONDE en application des articles L.521-1 et L. 521-3-1 du code de la construction et de l'habitation. Elle doit, dans un délai de 4 mois à compter de la notification de cet arrêté avoir informé le préfet de l'offre d'hébergement ou de relogement pour se conformer à l'obligation prévue à l'article L. 511-18 du code de la construction et de l'habitation.

Article 2 : Astreinte administrative et travaux d'office

A l'expiration du délai fixé dans l'article premier, et en cas de non-exécution des mesures prescrites, Madame MAURY sera redevable du paiement d'une astreinte dont le montant, sous le plafond de 1000 euros par jour de retard, sera fixé par l'autorité compétente dans les conditions prévues à l'article L. 511-15 du code de la construction et de l'habitation.

Préfecture des Pyrénées-Atlantiques
2, rue du Maréchal Joffre – 64 021 PAU CEDEX
Tél. (standard) : 05 59 98 24 24
www.pyrenees-atlantiques.gouv.fr

2 / 4

Article 3 : Mesures à engager

Dès le départ de l'occupant et de son relogement, la propriétaire Madame Purification MAURY sera tenue d'exécuter toutes mesures et travaux nécessaires pour empêcher toute utilisation du local aux fins d'habitation.

Article 4 : Droit des occupants

Madame Purification MAURY est tenue de respecter la protection des occupants dans les conditions précisées aux articles L. 521-1 et suivants du code de la construction et de l'habitation.

Elle est tenue d'assurer le relogement des occupants actuels dans les conditions prévues à ces mêmes articles.

A défaut, il y sera pourvu d'office et à ses frais, dans les conditions prévues à ces mêmes articles.

La créance en résultant sera recouverte comme en matière de contribution directe. A compter de la notification du présent arrêté à Madame Purification MAURY, tout loyer ou toute redevance (y compris les charges) cesse d'être dû par l'occupant, sans préjudice du respect de ses droits au titre de son bail ou contrat d'occupation.

Article 5 : Sanctions

Le non-respect des prescriptions du présent arrêté et des obligations qui en découlent sont passibles des sanctions pénales prévues par l'article L. 511-22 du code de la construction et de l'habitation.

Le non-respect des dispositions protectrices des occupants, prévues par les articles L. 521-1 et suivants du code de la construction et de l'habitation est également passible de poursuites pénales dans les conditions prévues par l'article L. 521-4 du code de la construction et de l'habitation.

Article 6 : Cession

En cas de cession du bien, l'intégralité du présent arrêté devra être portée à la connaissance de l'acquéreur.

Article 7 : Notification

Le présent arrêté sera notifié au propriétaire, Madame Purification MAURY, et aux occupants du local, Madame Rosa Maria SIMOES et Monsieur Michel ELISSONDE. Il sera affiché sur l'immeuble et à la mairie de BAYONNE.

codeLe présent arrêté sera transmis au maire de BAYONNE, au procureur de la République, à la communauté d'agglomération Pays Basque, au conseil départemental, à la direction départementale des territoires et de la mer, à la direction départementale de l'emploi, du travail et des solidarités, à la direction départementale de la sécurité publique, à l'agence départementale d'information sur le logement, à la caisse d'allocations familiales, à la mutualité sociale agricole et à la chambre départementale des notaires.

Article 8 : Recours

La présente décision peut faire l'objet d'un recours administratif, soit gracieux auprès du préfet des Pyrénées-Atlantiques, soit hiérarchique auprès du ministre chargé de la santé (direction générale de la santé - EA2 - 14, avenue Duquesne, 75350 Paris 07 SP) dans les deux mois suivant la notification. L'absence de réponse dans un délai de deux mois vaut décision implicite de rejet. Un recours contentieux peut être déposé auprès du tribunal administratif de Pau situé 50 cours Lyautey - BP 543 - 64010 Pau ou via l'application Télérecours citoyens accessible par le site <https://www.telerecours.fr>, également dans le délai de deux mois à compter de la notification, ou dans le délai de deux mois à partir de la réponse de l'administration si un recours administratif a été déposé.

Article 9 : Exécution

Le secrétaire général de la préfecture des Pyrénées-Atlantiques, le sous-préfet de Bayonne, la directrice de la délégation départementale des Pyrénées-Atlantiques de l'agence régionale de santé Nouvelle-Aquitaine, le directeur départemental des territoires et de la mer, la directrice départementale de l'emploi, du travail et des

Préfecture des Pyrénées-Atlantiques
2, rue du Maréchal Joffre - 64 021 PAU CEDEX
Tél. (standard) : 05 59 98 24 24
www.pyrenees-atlantiques.gouv.fr

solidarités, le directeur départemental de la sécurité publique, les officiers et agents de police judiciaire et le maire de BAYONNE sont chargés, chacun en ce qui le concerne, de l'exécution du présent arrêté qui sera publié au recueil des actes administratifs des services de l'Etat des Pyrénées-Atlantiques.

Pau, le 26 MAI 2023

Le Préfet,

Pour le Préfet et par délégation
Le secrétaire général,


Martin LESAGE