

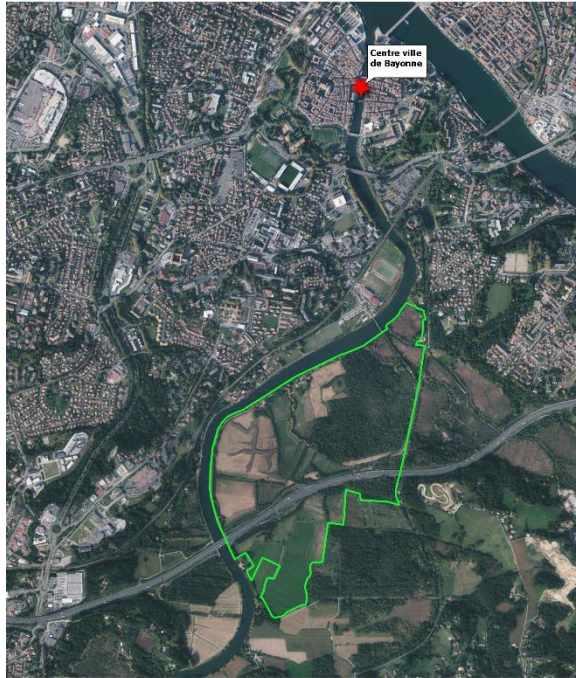


# Vers un projet de RNN en Plaine d'Ansot

Comité Départemental Aires Protégées  
(CDAP) du 12 janvier 2024

# Vers un projet de RNN en Plaine d'Ansoz

## CDAP du 12 janvier 2024



Cartographie : DPNE - Ville de Bayonne, 18/11/2022

Sources : DPNE - Ville de Bayonne.  
Ortophotos 2021, IGN.

### Éléments de contexte

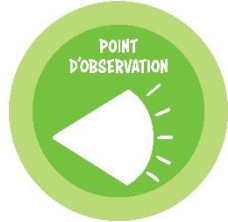
- Superficie: 110 ha inclus dans le vaste ensemble géographique des barthes de la Nive Maritime
- Statuts du site ( Zonages d'inventaires, réglementaires / outils de protection):
  - Règlement intérieur
  - Natura 2000
  - ZNIEFF
  - ENS
  - Réserve de chasse et faune sauvage
  - Zone N et NER au PLU
  - PPri
  - Ancien SRCE Aquitain (réservoir de biodiversité « milieux humides de la Nive »)
- Foncier: Communauté d'Agglomération du Pays Basque (84 ha) / Ville de Bayonne (26 ha)
- Gestionnaire: Ville de Bayonne (2006) / délégation de maîtrise d'ouvrage
- Financement: Ville de Bayonne, Agence de l'Eau Adour Garonne, Conseil Départemental 64 , Conseil Régional

# Vers un projet de RNN en Plaine d'Ansoz

CDAP du 12 janvier 2024

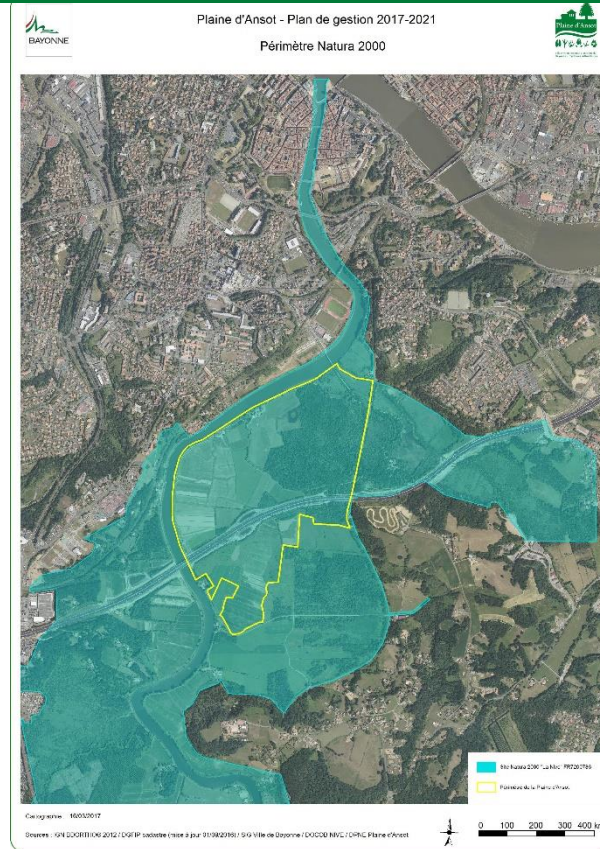
## Éléments de contexte

- Statuts du site
- Règlement Intérieur



## Éléments de contexte

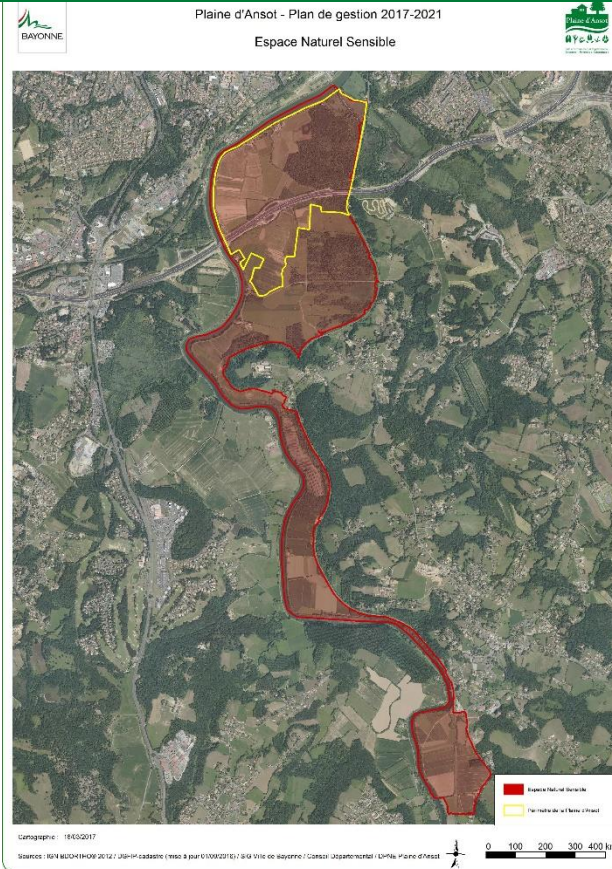
- Statuts du site
- Natura 2000





### Éléments de contexte

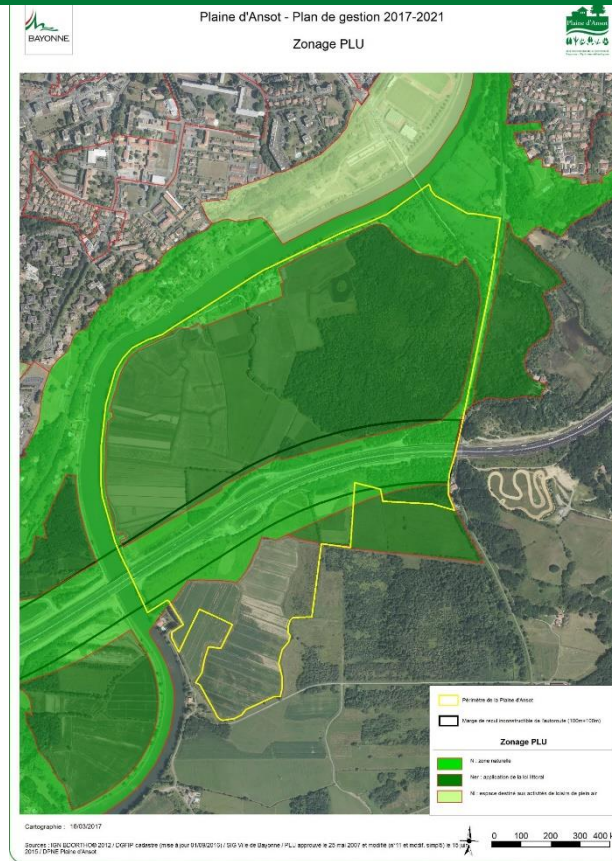
- Statuts du site
- ENS





## Éléments de contexte

- Statuts du site
- Zone N et NER au PLU



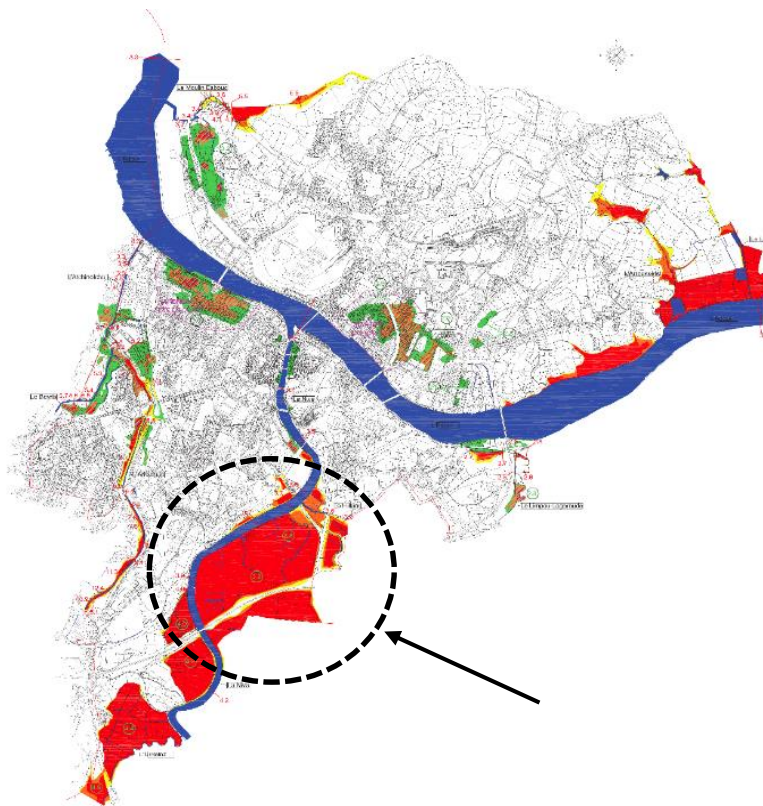


# Vers un projet de RNN en Plaine d'Ansoz

CDAP du 12 janvier 2024

## Éléments de contexte

- Statuts du site
- PPRI



# Vers un projet de RNN en Plaine d'Ansoz

## CDAP du 12 janvier 2024



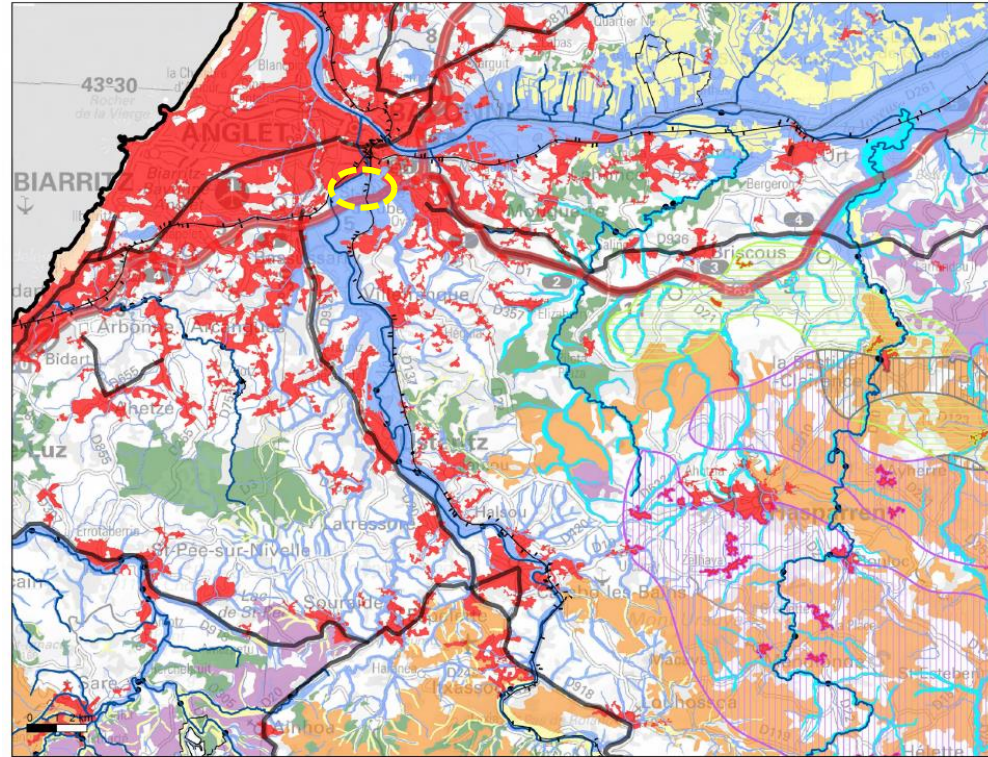
SRCE Aquitaine - Cartographie des composantes de la Trame verte et bleue

Planche 98

Echelle 1/100 000 - Format A3

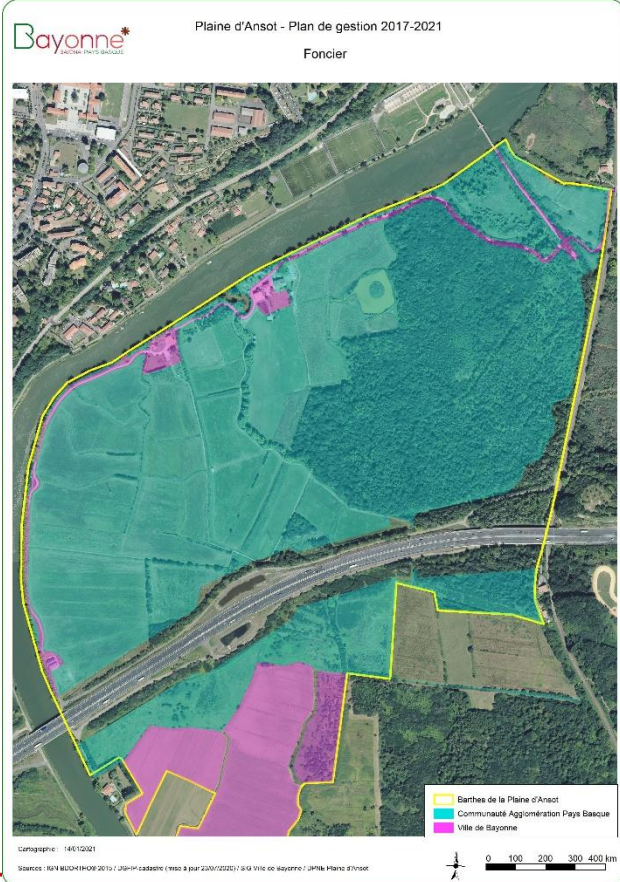
### Éléments de contexte

- Statuts du site
- Ancien SRCE Aquitain (réservoir de biodiversité « milieux humides de la Nive »)



# Vers un projet de RNN en Plaine d'Ansoz

## CDAP du 12 janvier 2024

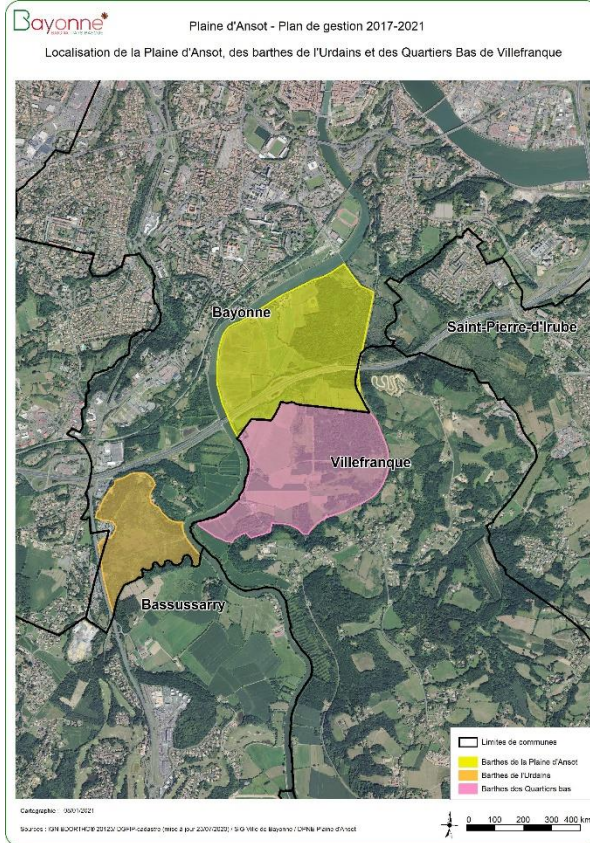


### Eléments de contexte

- Foncier: Communauté d'Agglomération du Pays Basque (84 ha) / Ville de Bayonne (26 ha)
- Gestionnaire: Ville de Bayonne (2006) / délégation de maîtrise d'ouvrage
- Financement: Ville de Bayonne aidée par l'Agence de l'Eau Adour Garonne, le Conseil Départemental 64, le Conseil Régional

# Vers un projet de RNN en Plaine d'Ansot

## CDAP du 12 janvier 2024



### Historique

- Site né il y a 25 ans d'une initiative politique
- Sanctuarisation autour de 4 objectifs à long terme clairs et pérennes:
  - Maintenir le rôle de champ d'expansion de crues en amont immédiat de la ville de Bayonne
  - Restituer les fonctionnalités des barthes en matière de stockage et de régulation des eaux de ruissellement en provenance des coteaux périphériques
  - Préserver les habitats spécifiques aux zones humides et lutter contre l'érosion de la biodiversité
  - Accueillir le public afin de l'éduquer et le sensibiliser aux problématiques environnementales
- 3 plans de gestion successifs
  - Objectif 2006-2010 : Aménagement du site dans la perspective d'accueillir du public
  - Objectif 2011-2017: Amélioration des connaissances naturalistes
  - Objectif 2018-2022: Etude sur la continuité Nive/Barthe de la plaine d'Ansot + augmentation et pérennisation du d° d'humidité des milieux humides
- 4<sup>ème</sup> plan de gestion en cours d'élaboration
  - Unique pour 3 sites



## Responsabilités du site: principaux résultats de l'évaluation

### Responsabilité majeure

- Mammifères : Vison d'Europe

### Responsabilité forte

- Habitats : prairies humides, mégaphorbiaies, roselières, saulaies marécageuses
- Flore : Angélique à fruits variés, Trèfle barbane, Scirpe nain
- Poissons : Anguille d'Europe
- Insectes : Cuivré des marais

### Responsabilité assez-forte

- Habitats : milieux aquatiques, aulnaies marécageuses, cariçaies, prairies de fauches
- Flore : Schénoplecte triquètre etc.
- Mammifères : Campagnol amphibie, Crossope aquatique, Noctule commune
- Oiseaux : Phragmite aquatique, Locustelle luscinoïde, Râle d'eau, Martin pêcheur d'Europe
- Insectes : Hespérie des sanguisorbes, Conocéphale des roseaux, Criquet ensanglantée, Decticelle Aquitaine

## Responsabilités du site: principaux résultats de l'évaluation

### Responsabilité modérée

- Habitats : Chênaies-frênaies, chênaies-charmaies, aulnaies-frênaies
- Flore : Oenanthe fistuleuse, Jacobée aquatique
- Oiseaux : Bihoreau gris, Bruant des roseaux, Bécassine des marais, Bouscarle de cetti, Rousserole effarvatte, Pie grièche écorcheur etc.
- Mammifères : Loutre d'Europe, cortège des chauves-souris
- Amphibiens : cortège des amphibiens dont Grenouille rousse
- Reptiles : Cistude d'Europe
- Insectes : Agrion de mercure

### Responsabilité faible

- Habitats : Ronciers, fourrés, landes à fougère
- Cortèges d'espèces ubiquistes, non spécifiques aux zones humides
- Espèces de zones humides mais utilisant le site de manière anecdotique



## Les enjeux

- Les zones humides de l'écosystème alluvial des Barthes de la Plaine d'Ansot
- Vison d'Europe et sa mosaïque d'habitats

## Les objectifs de la création de la réserve...

### ... guidés par l'émergence d'un souhait politique de protéger encore plus

- 20 ans d'évolution des pratiques
  - Métamorphose du biotope
  - Présence d'espèces à forte responsabilité de conservation
- Ambition bayonnaise d'une protection forte pour la Plaine d'Ansot
  - Acte fort pour le territoire local
  - Visibilité et valorisation accrue des richesses locales
- Interroger les territoires voisins pour un périmètre plus vaste
  - Apporter une réponse aux sites sans outil de gestion conservatoire
- Souhait d'intégrer un réseau organisé et animé de gestionnaires



## Avancement de la procédure de création

- Octobre 2022:
  - 1<sup>ers</sup> échanges avec les services de l'Etat

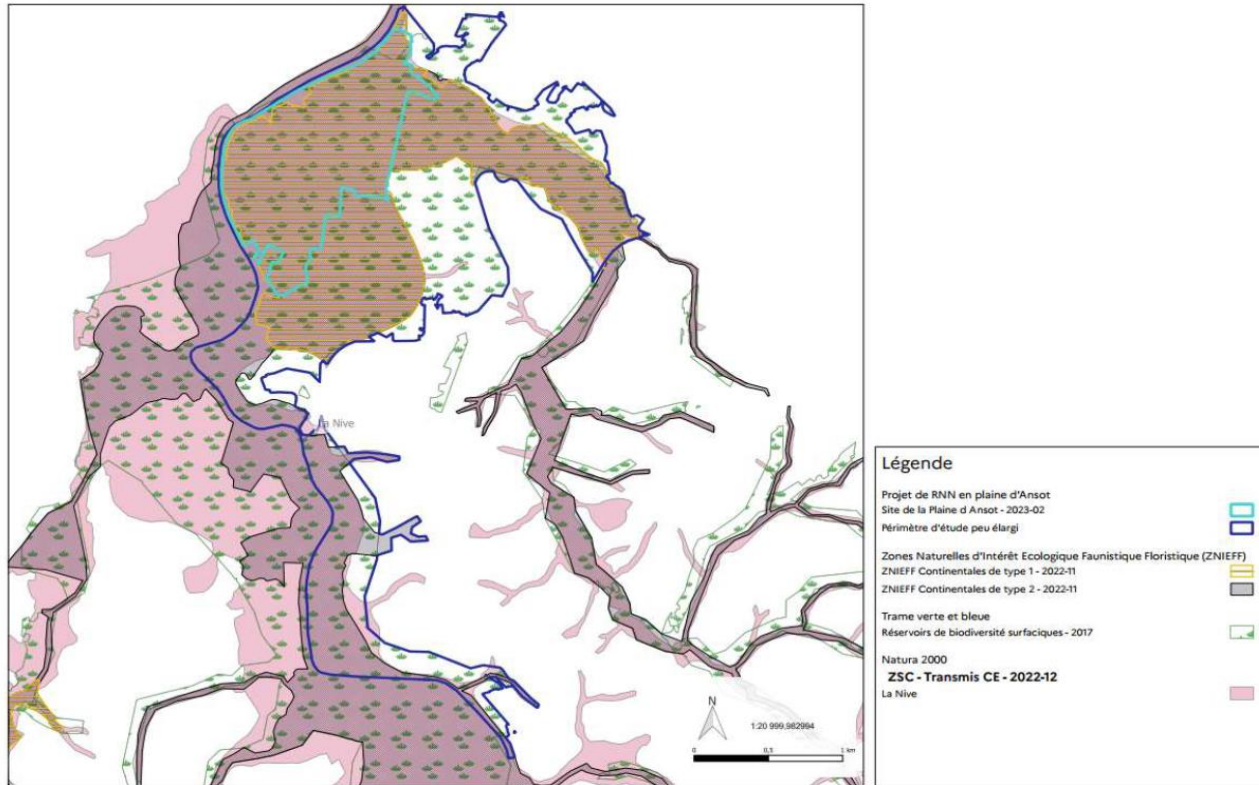
➔ Nécessité d'une étude d'avant projet
  
- Juin – juillet 2023: Calage du périmètre d'étude
  - Plusieurs propositions
  - Périmètre retenu
    - Intégration d'ensembles naturels fonctionnels et paysagers possédant une cohésion élevée et plus riches

➔ Croisement : Périmètre Natura 2000/ Espaces Naturels Sensibles / Réservoirs de biodiversité / ZNIEFF de type 1 et 2 / limite aval est fixée à la confluence avec l'Adour / limite amont au seuil d'Ustaritz

# Vers un projet de RNN en Plaine d'Ansoz

## CDAP du 12 janvier 2024

Proposition 1 : périmètre d'étude peu élargi

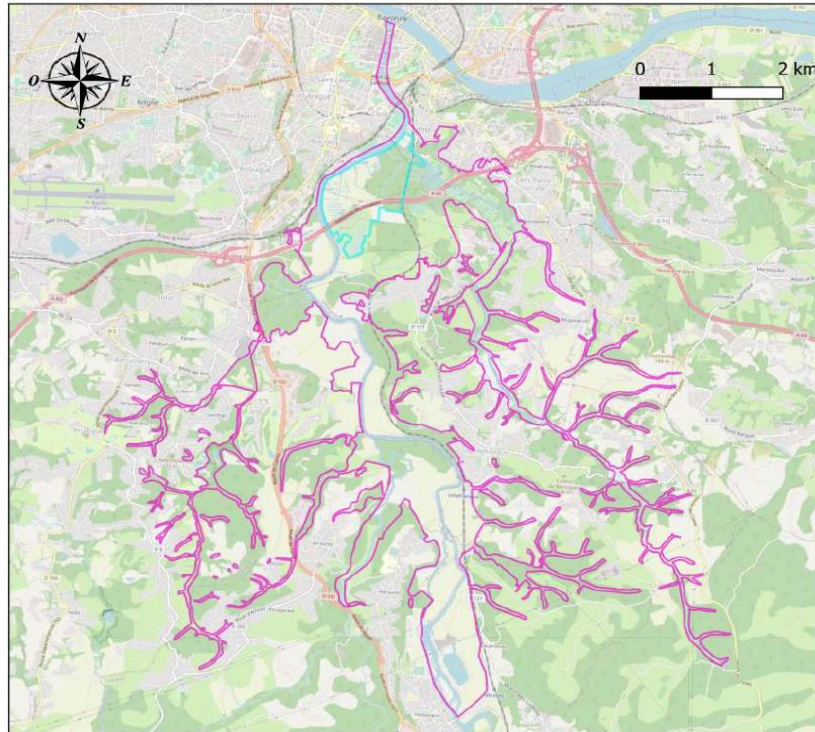


Source DREAL/ DDTM 64

# Vers un projet de RNN en Plaine d'Ansot

CDAP du 12 janvier 2024

Proposition d'aire d'étude globale de cohérence écologique



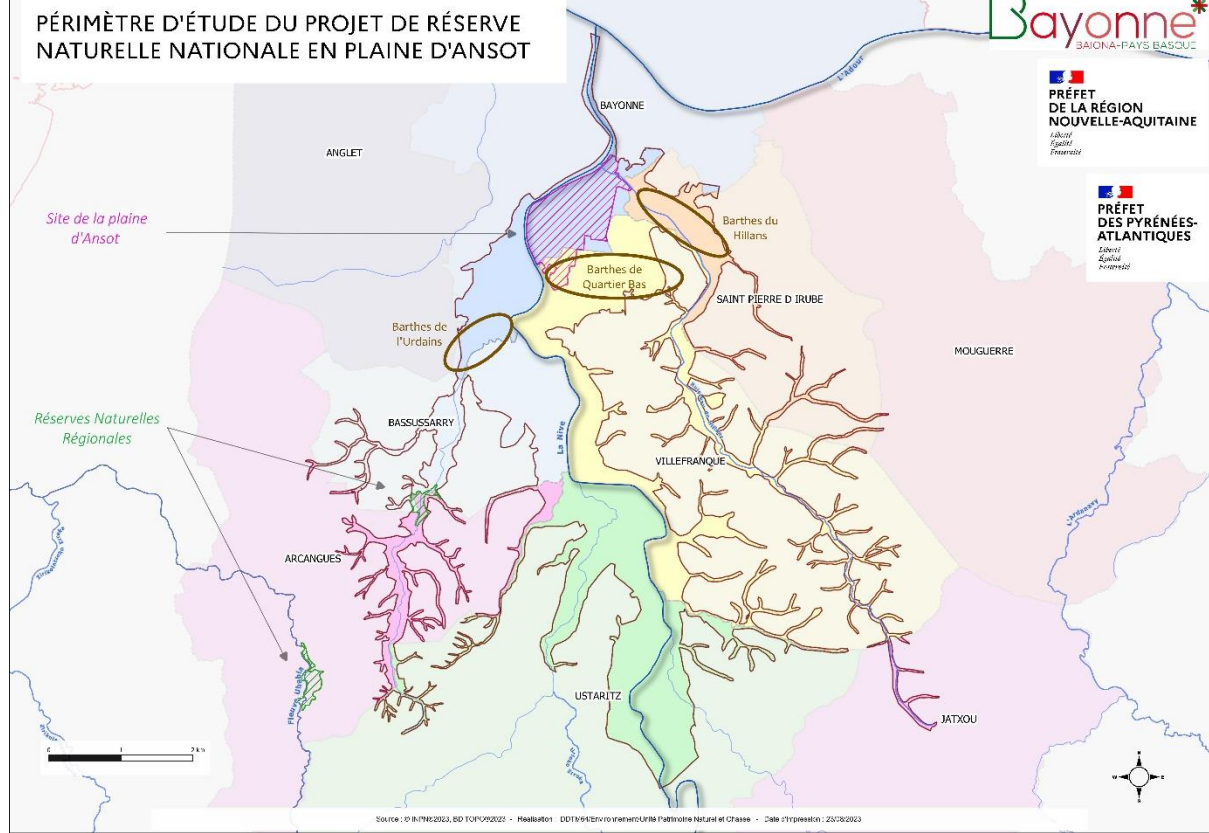
## Légende

- Proposition d'une aire d'étude de cohérence écologique
  - Périmètre du site d'Ansot
- Fond de carte OpenStreetMap

Source DREAL/ DDTM 64

# Vers un projet de RNN en Plaine d'Ansoz

CDAP du 12 janvier 2024



# Vers un projet de RNN en Plaine d'Ansot

## CDAP du 12 janvier 2024

- EN PARALLELE: Concertation politique avec les communes voisines
  - Pas d'opposition mais intérêt des communes les plus concernées par le périmètre d'étude
- Août 2023: dépose d'une demande fonds verts: attribution de l'aide 24/11/2023
- 12 septembre 2023: présentation du dossier en CSRPN et désignation de 3 rapporteurs
- Démarrage des études trimestre 1 \_ 2024
- Planning

	Phase A	Phase B	Phase C	Phase D
Libellé de la phase	Etude scientifique	Etude socio-économique	Montage des scénarii	Finalisation du rapport de présentation
Période de réalisation	Fin décembre 2023_ décembre 2024	janvier 2025 _juillet 2025	août 2025 _janvier 2026	Février 2026_mai 2026

**MERCI A TOUS POUR VOTRE ATTENTION**