

Plan de Prévention des Risques Inondation

ALEA ET ENJEUX POUR LES CRUES
DU GAVE D'OLORON, DU VERT ET DES MIELLES

Commune de MOUMOUR

Carte des premiers point de débordement

Échelle : 1 / 5000

Juin 2015
 N° 8 32 0200




Indice	Objet de la modification	N. Plan	N. Affaire	Date	Visa réalisation	Visa contrôle
A	Plan initial	1	8 32 0200	24/06/2015	LCT	CPN
Nom du fichier		Premiers_point_debordement_Vert.wor				


ARTELIA

Agence de Pau

Hollopere - 2 avenue Pierre Angot - 64053 PAU Cedex 9 - Tél : 05 59 84 23 50 - Fax : 05 59 84 30 24

LEGENDE

-  Lit mineur
-  Premiers débordements
-  Point Kilométrique (km)

