










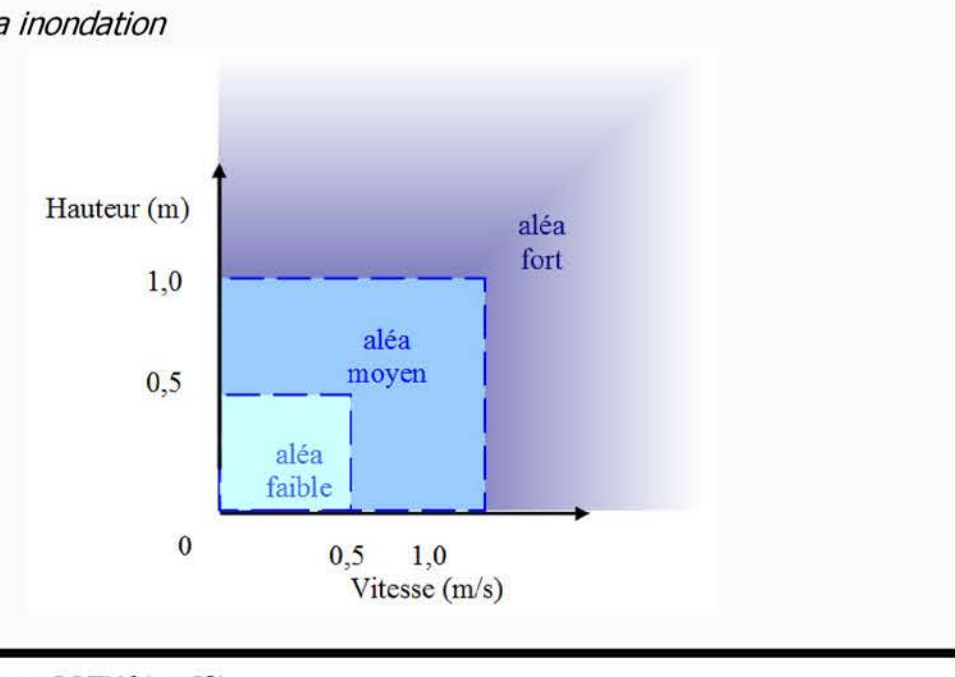




- Légende**
-  Isocontes
 -  Bâti
 -  Parcelles cadastrales
 -  Lit mineur des cours d'eau
 -  Aleas pour la crue de référence
 -  Aléa faible
 -  Aléa moyen
 -  Aléa fort
 -  Zone inondable par ruissellement
 -  Zone inondable déterminée par approche hydrogeomorphologique
 -  Limites communales



Source : DTM64 et ISL
 Copyright : IGN - BDCarto - Bparcelaire2014
 Réalisation : ISL
 Juin 2017

