

## Plan de Prévention des Risques d'inondation de la Nive et de ses affluents

Commune de Larressore

Projet de carte de zonage réglementaire  
Échelle 1 / 5000<sup>e</sup>







**DOCUMENT APPROUVE**  
par arrêté préfectoral le : **10/03/2022**

Direction départementale des territoires et de la mer des Pyrénées-Atlantiques  
 Cité administrative - Boulevard Tourasse - CS 57577 - 64 932 PAU CEDEX  
 Tél. (standard) : 05 59 00 84 00  
 www.pyrénées-atlantiques.gouv.fr



| Versions | Dates      | Commentaires                                  |
|----------|------------|---|
| V1       | 27/07/2020 | Carte initiale                                |
| V2       | 19/10/2020 | Modifications suites aux remarques de la DOTM |

**Légende**

-  Limite communale
-  Cours d'eau ou plan d'eau
-  Limites d'étude
-  Sens préférentiel du courant
-  Zone Rouge : zone d'expansion des crues ou zone soumise à des risques importants et dangereux - Urbanisation nouvelle interdite
-  Cotes de référence en m NGF (Q100 + 0,30)

Sources : DDTM 64 Hydratec  
 Copyright : GIGN, BD-PARCELLAIRE® 2017  
 Réalisation : SUR - Prévention des risques naturels et technologiques - mai 2021

